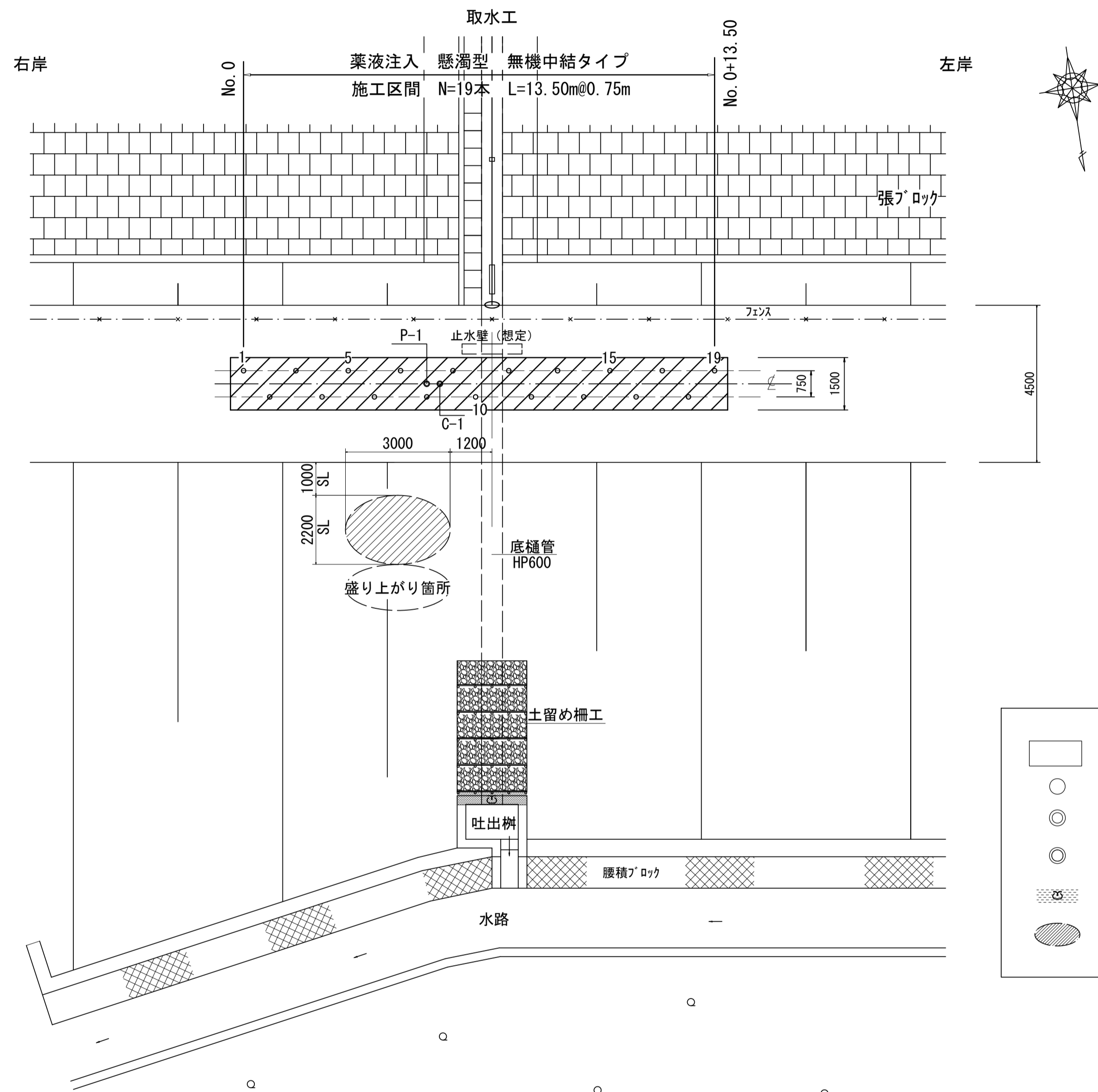


平面図

1/100

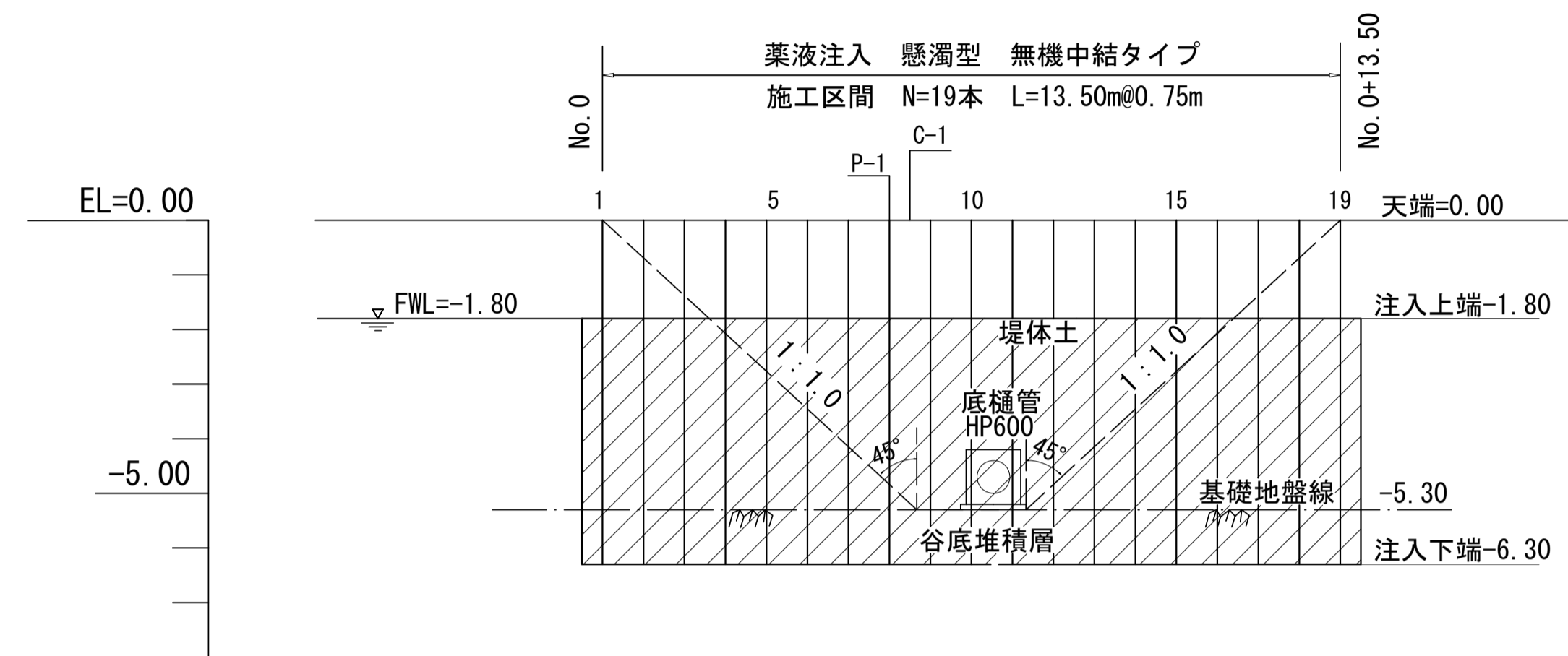


凡例

- 注入範囲
- 注入孔
- 注入前調査孔
- 注入後試験孔
- 湿潤漏水箇所
- 法面沈下箇所

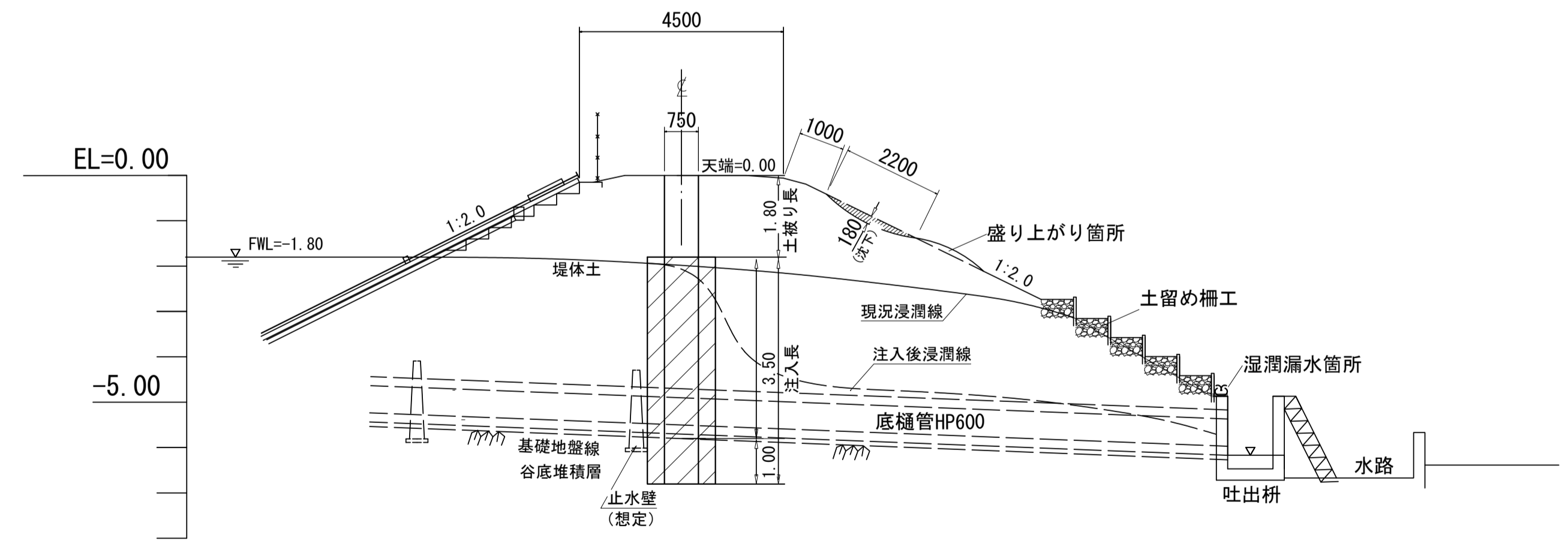
縦断面図

1/100



横断面図

1/100



※この図面はA1サイズを原寸とする。

工事名	令和3年度農基補第5号 白山町川口地内ため池(西山池) 堤体補修工事		
施工箇所名	津市白山町川口地内		
図面の種類	平面図・縦断面図・横断面図		
縮尺	図示	図面番号	1/1
事業所名	津市農林水産部農業基盤整備課		