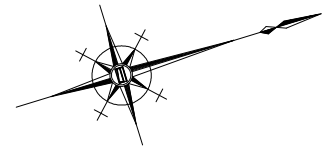


# 平面図

S=1:1000



交通区分 : N5 (250 ≤ T ≤ 1000)  
設計CBR : 8

## 標準横断面図

S=1:50

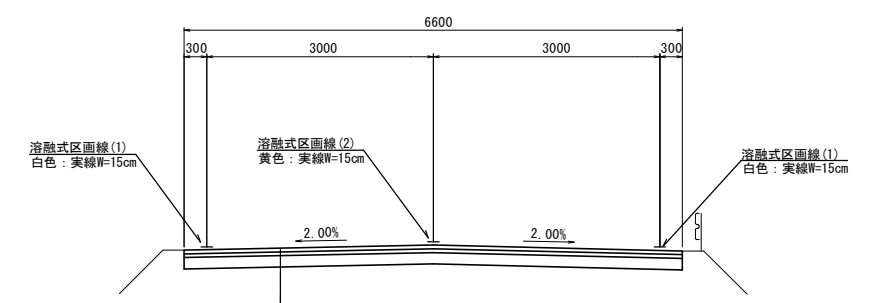
## 工法図

S=1:20

### 舗装工

No. 0 付近

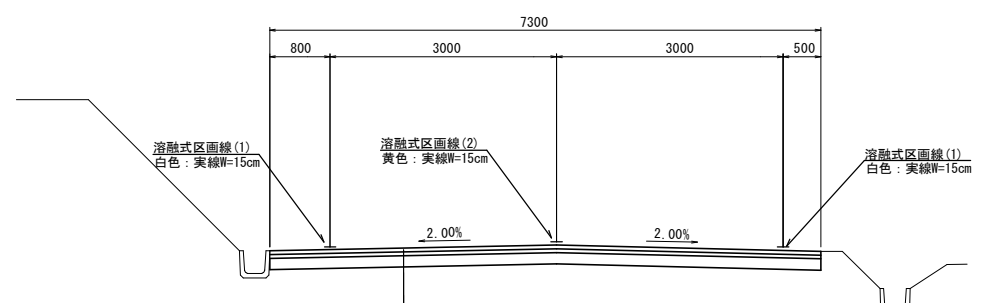
No. 0 ~No. 1+10.0		
表層	m	6.60
基層	m	6.60
路上路盤再生工	m	6.60



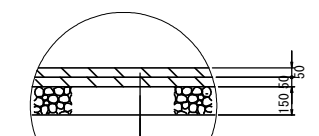
表層 : 再生密粒度7ｽｺﾝ(13) t=5cm  
 基層 : 再生粗粒度7ｽｺﾝ(20) t=5cm  
 路上路盤再生工 : セメント安定処理(発塵抑制型) t=15cm

No. 5 付近

No. 1+10.0(間) ~No. 8+10.0		
表層	m	7.30
基層	m	7.30
路上路盤再生工	m	7.30



表層 : 再生密粒度7ｽｺﾝ(13) t=5cm  
 基層 : 再生粗粒度7ｽｺﾝ(20) t=5cm  
 路上路盤再生工 : セメント安定処理(発塵抑制型) t=15cm



表層 : 再生密粒度7ｽｺﾝ(13) 2.350kg/m<sup>3</sup> t=5cm  
 As乳剤(PK-4)  
 基層 : 再生粗粒度7ｽｺﾝ(20) 2.350kg/m<sup>3</sup> t=5cm  
 As乳剤(PK-3)  
 路上路盤再生工 : セメント安定処理(発塵抑制型) 2.100kg/m<sup>3</sup> t=15cm

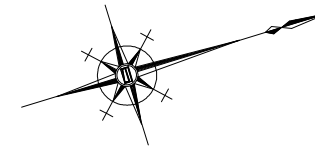
※この図面はA1サイズを原寸とする。

工事名	令和3年度北道新補第3号 白山芸農線道路改良 (舗装)工事(その3)		
施工箇所名	津市安濃町草生地内		
図面の種類	平面図、標準横断面図、工法図	図面番号	1/3
事業所名	津市建設部津北工事事務所		



# 仮区画線平面図

S=1:1000



※この図面はA1サイズを原寸とする。

工事名	令和3年度北道新補第3号 白山至瀬線道路改良 (舗装)工事(その3)		
施工箇所名	津市安濃町草生地内		
図面の種類	仮区画線平面図		
縮尺	1:1000	図面番号	3/3
事業所名	津市建設部津北工事事務所		