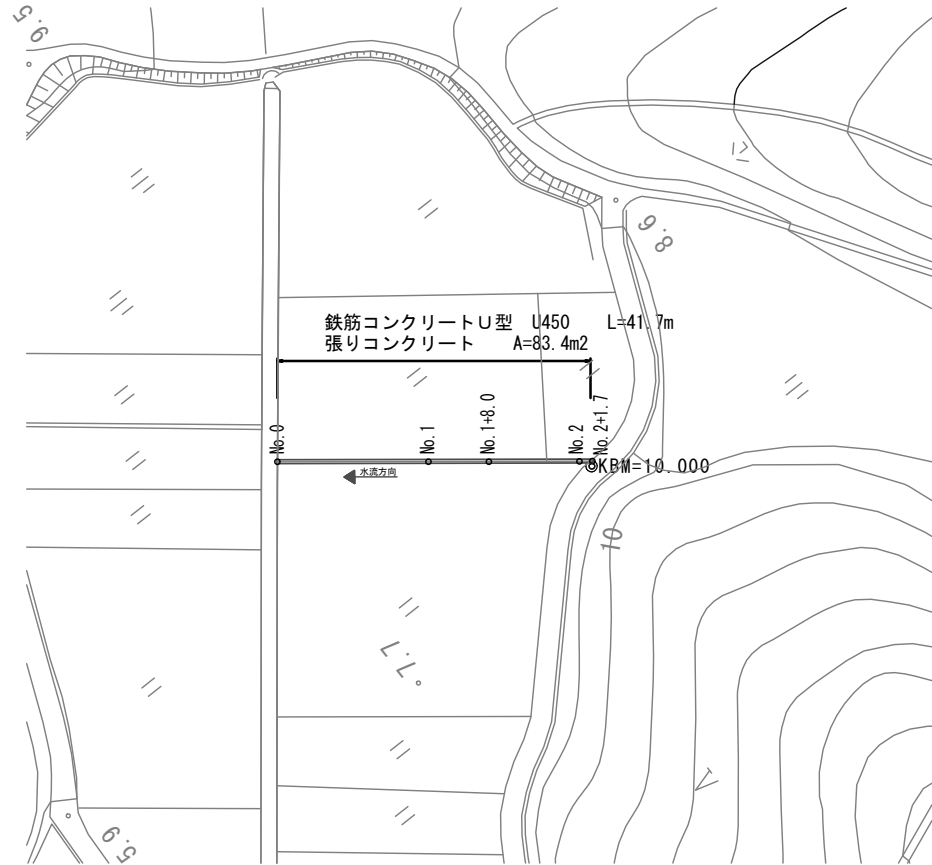


平面図

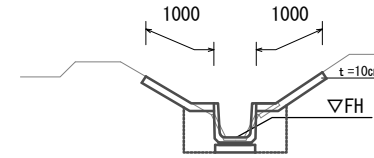
S=1:500



横断面図

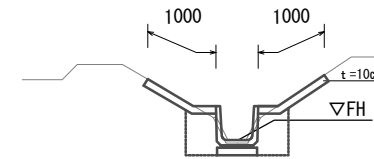
S=1:50

No. 0~No. 1+8. 0



床掘り	m2	0.58
埋戻	m2	0.48
コンクリート構造物取壊し	m2	0.07
張りコンクリート	m	2.00

No. 1+8. 0 (同所) ~No. 2+1. 7



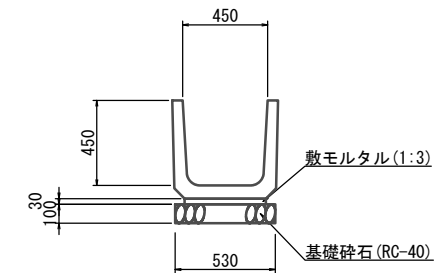
床掘り	m2	0.61
埋戻	m2	0.48
コンクリート構造物取壊し	m2	0.04
張りコンクリート	m	2.00

測点	No. 0	No. 1	No. 2	No. 2+1. 7
FH	8. 450	8. 603	8. 756	8. 770

工法図

S=1:20

鉄筋コンクリートU型



10.0m当り

名称	規格	単位	数量	摘要
U字溝	U450	個	16.5	リサイクル認定製品
敷モルタル	1:3	m ³	0.13	
基礎碎石	RC-40 t=100	m ²	5.30	
基面整正		m ²	5.30	

※この図面はA1サイズを原寸とする。

工事名	令和3年度農基環第2号 野田地内水路改修工事		
施工箇所名	津市野田地内		
図面の種類	平面図 横断面図 工法図		
縮尺	図示	図面番号	1 / 2
事業所名	津市農林水産部 農業基盤整備課		

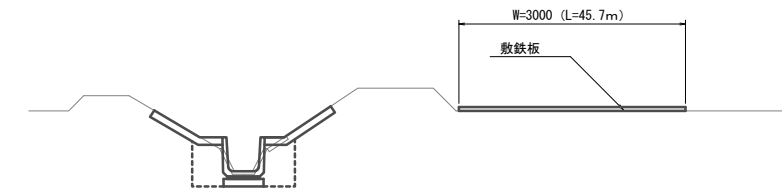
仮設工平面図 (参考図)

S=1:500



仮設工断面図 (参考図)

S=1:50



※この図面はA1サイズを原寸とする。

工事名	令和3年度農基環第2号 野田内水路改修工事		
施工箇所名	津市野田内		
図面の種類	仮設工平面図 (参考図) 仮設工断面図 (参考図)		
縮尺	図示	図面番号	2 / 2
事業所名	津市農林水産部 農業基盤整備課		