

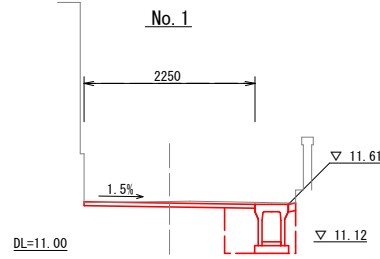
平面図

S=1:500



横断面図

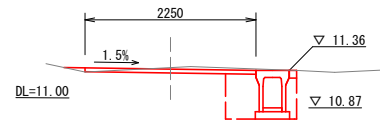
S=1:50



掘削	m <sup>2</sup>	0.03
盛土	m <sup>2</sup>	-
法面整形(盛土部)	m	-
床掘り	m <sup>2</sup>	0.58
埋戻し	m <sup>2</sup>	0.28
舗装版破砕(1)	m	0.90
舗装版破砕(2)	m	1.85
不陸整正	m	2.25
表層	m	2.25
間詰コンクリート	m <sup>2</sup>	0.01

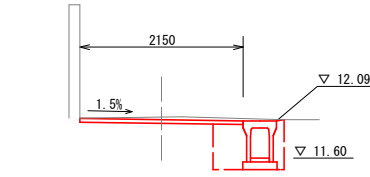
No. 0+14.3~No. 1+1.0

No. 0+10.7



掘削	m <sup>2</sup>	0.02
盛土	m <sup>2</sup>	0.01
法面整形(盛土部)	m	-
床掘り	m <sup>2</sup>	0.58
埋戻し	m <sup>2</sup>	0.28
舗装版破砕(1)	m	0.90
舗装版破砕(2)	m	1.85
不陸整正	m	2.25
表層	m	2.25
間詰コンクリート	m <sup>2</sup>	-

No. 2

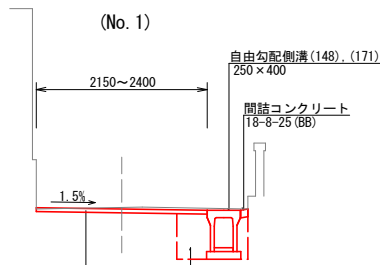


No. 2~No. 2+0.7

掘削	m <sup>2</sup>	0.05
盛土	m <sup>2</sup>	-
法面整形(盛土部)	m	-
床掘り	m <sup>2</sup>	0.59
埋戻し	m <sup>2</sup>	0.28
舗装版破砕(1)	m	0.90
舗装版破砕(2)	m	1.75
不陸整正	m	2.15
表層	m	2.15
間詰コンクリート	m <sup>2</sup>	-

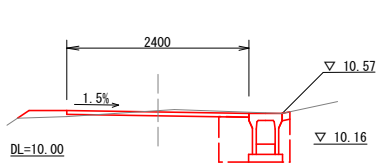
標準横断面図

S=1:50



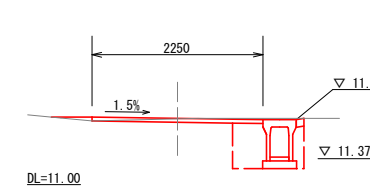
表層 (再生密度As (13) 2350kg/m<sup>3</sup> t=5cm)  
As乳剤 (PK-3)  
不陸整正 (補足材 (RC-40) 平均t=1cm)

No. 0



掘削	m <sup>2</sup>	0.02
盛土	m <sup>2</sup>	0.05
法面整形(盛土部)	m	0.18
床掘り	m <sup>2</sup>	0.57
埋戻し	m <sup>2</sup>	0.28
舗装版破砕(1)	m	0.90
舗装版破砕(2)	m	2.00
不陸整正	m	2.40
表層	m	2.40
間詰コンクリート	m <sup>2</sup>	-

No. 1+10.7



掘削	m <sup>2</sup>	0.01
盛土	m <sup>2</sup>	0.01
法面整形(盛土部)	m	-
床掘り	m <sup>2</sup>	0.59
埋戻し	m <sup>2</sup>	0.28
舗装版破砕(1)	m	0.90
舗装版破砕(2)	m	1.85
不陸整正	m	2.25
表層	m	2.25
間詰コンクリート	m <sup>2</sup>	-

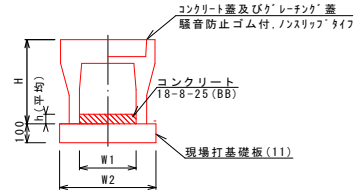
※この図面はA2サイズを原寸とする

工 事 名	令和3年度北道補第27号 大里塚田町地内道路改修工事
施工箇所名	津市大里塚田町地内
図面の種類	平面図・標準横断面図・横断面図
縮 尺	図示 図面番号 1/2
事業所名	津市建設部津北工事事務所

# 工 法 図

自由勾配側溝(148)、(171)

S=1:20

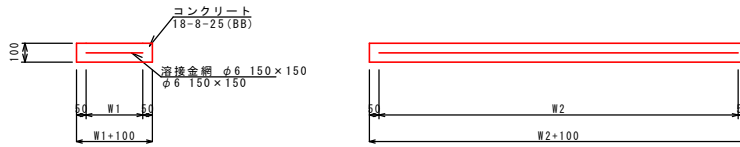


自由勾配側溝(148)、(171) 10.0m当り

名 称	規 格	単 位	数 量 (148)	数 量 (171)
自由勾配側溝	標準用	名 称	250×400	250×400
		個	5.00	10.00
インハートコンクリート	18-8-25 (BB)	m3	0.16	0.17
現場打基礎板 (11)		枚	5.00	5.00
基 面 整 正		m2	4.70	4.70
H		mm	545	545
h		mm	64	66
W1		mm	250	250
W2		mm	470	470
摘 要	※グレーチング蓋については、10mに1枚布設すること。			

現場打基礎板(11)

S=1:20

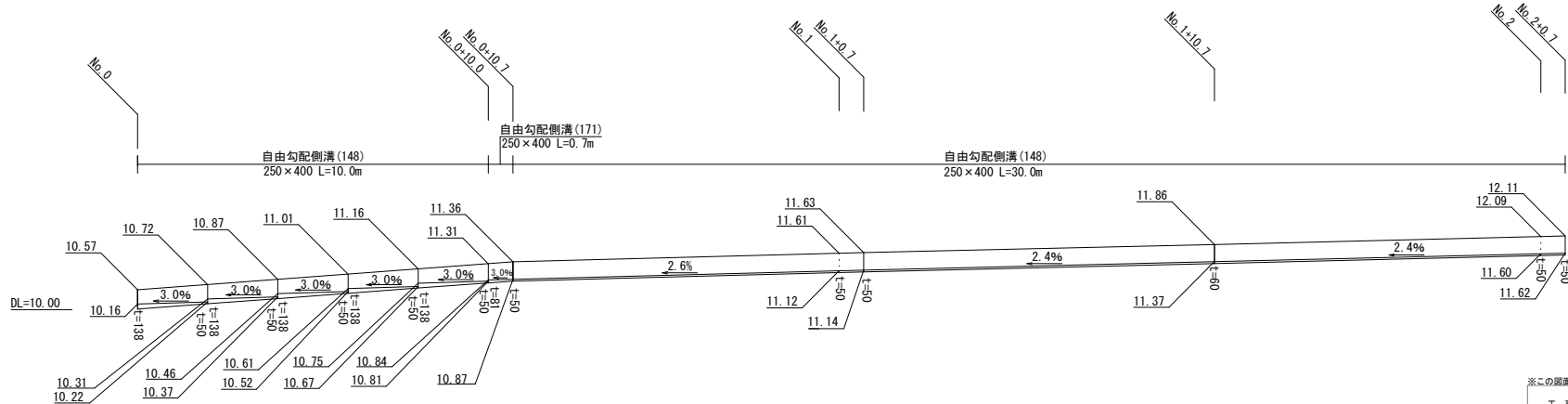


現場打基礎板(11) 10枚当り

名 称	規 格	単 位	数 量 (11)	備 考
現場打基礎板		枚	10.00	
コンクリート	18-8-25 (BB)	m3	0.94	
同上型枠		m2	3.11	
路盤紙	クラフト紙	m2	9.40	
溶 接 金 網	φ6 150×150	m2	7.03	
W1		mm	370	
W2		mm	1900	

自由勾配側溝展開図

S=1:100



※この図面はA2サイズを原寸とする。

工 事 名	令和3年度北道補第27号 大里塚田町地内道路改修工事
施工箇所名	津市大里塚田町地内
図面の種類	工法図
縮 尺	図示 図面番号 2/2
事業所名	津市建設部津北工事事務所