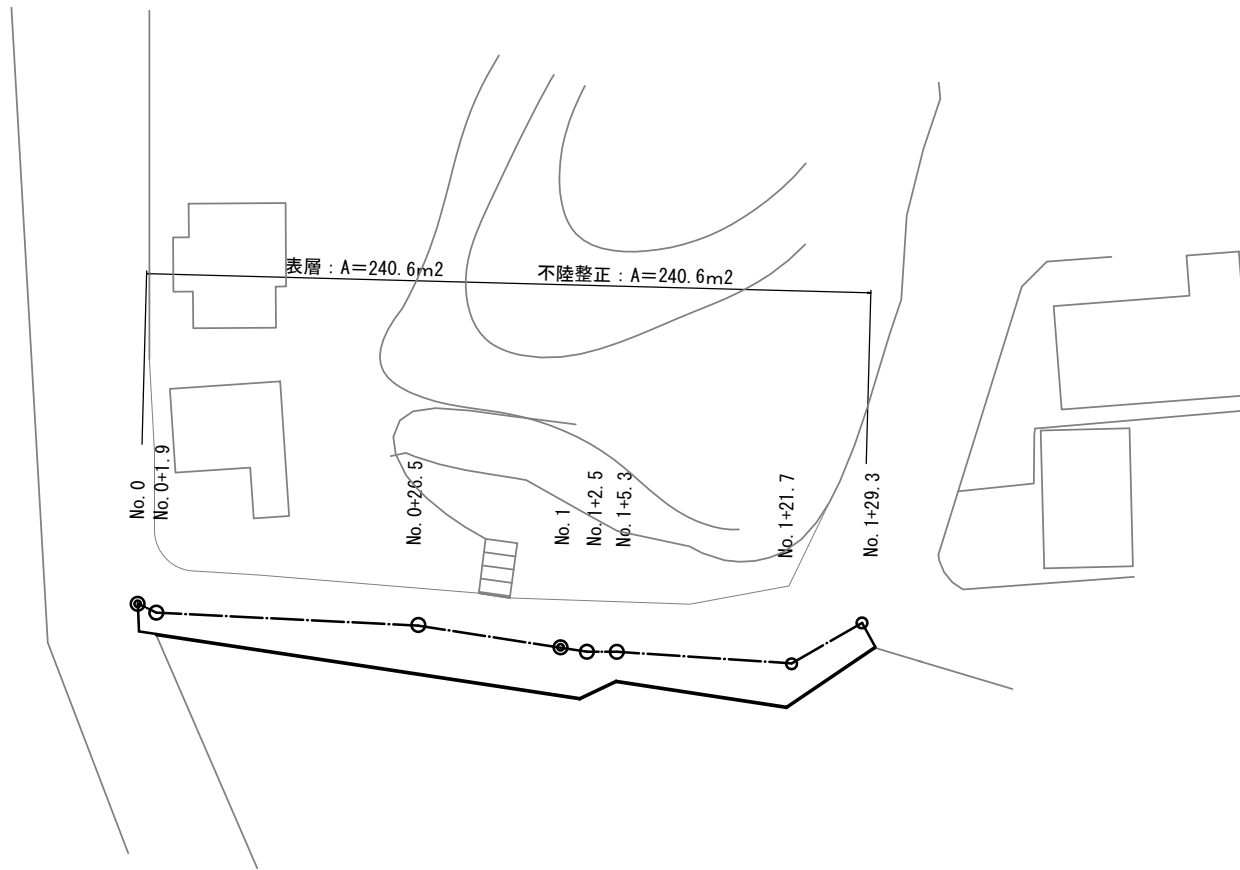


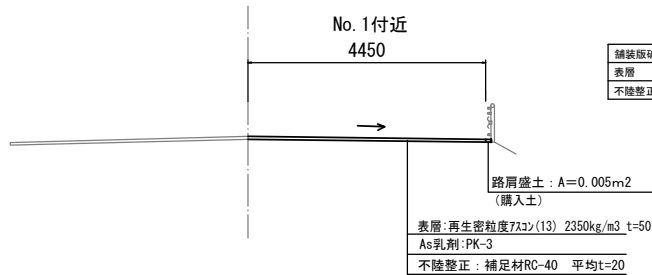
平面図

S = 1 : 250



標準横断面図

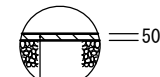
S=1:50



			No. 0 +1.9	No. 0 +26.5	No. 1	No. 1 +2.5	No. 1 +5.3	No. 1 +21.7	No. 1 +29.3
舗装版破砕	As版	m	2.10	4.60	4.55	4.55	2.80	4.15	2.45
表層	t=5cm	m	2.00	4.50	4.45	4.45	2.70	4.05	2.35
不陸整正	RC-40, 平均t=20	m	2.00	4.50	4.45	4.45	2.70	4.05	2.35

舗装工断面図

S=1:20



表層:再生密粒度7ｽｺﾝ(13) 2350kg/m3 t=50
As乳剤:PK-3
不陸整正:補足材RC-40 平均t=20

※この図面はA2サイズを原寸とする

工事名	令和3年度北道轄第17号 片田志保町地内道路改善(舗装)工事		
施工箇所名	津市片田志保町地内		
図面の種類	平面図・標準横断面図・舗装工断面図		
縮尺	図示	図面番号	1
事業所名	津市建設部津北工事事務所		