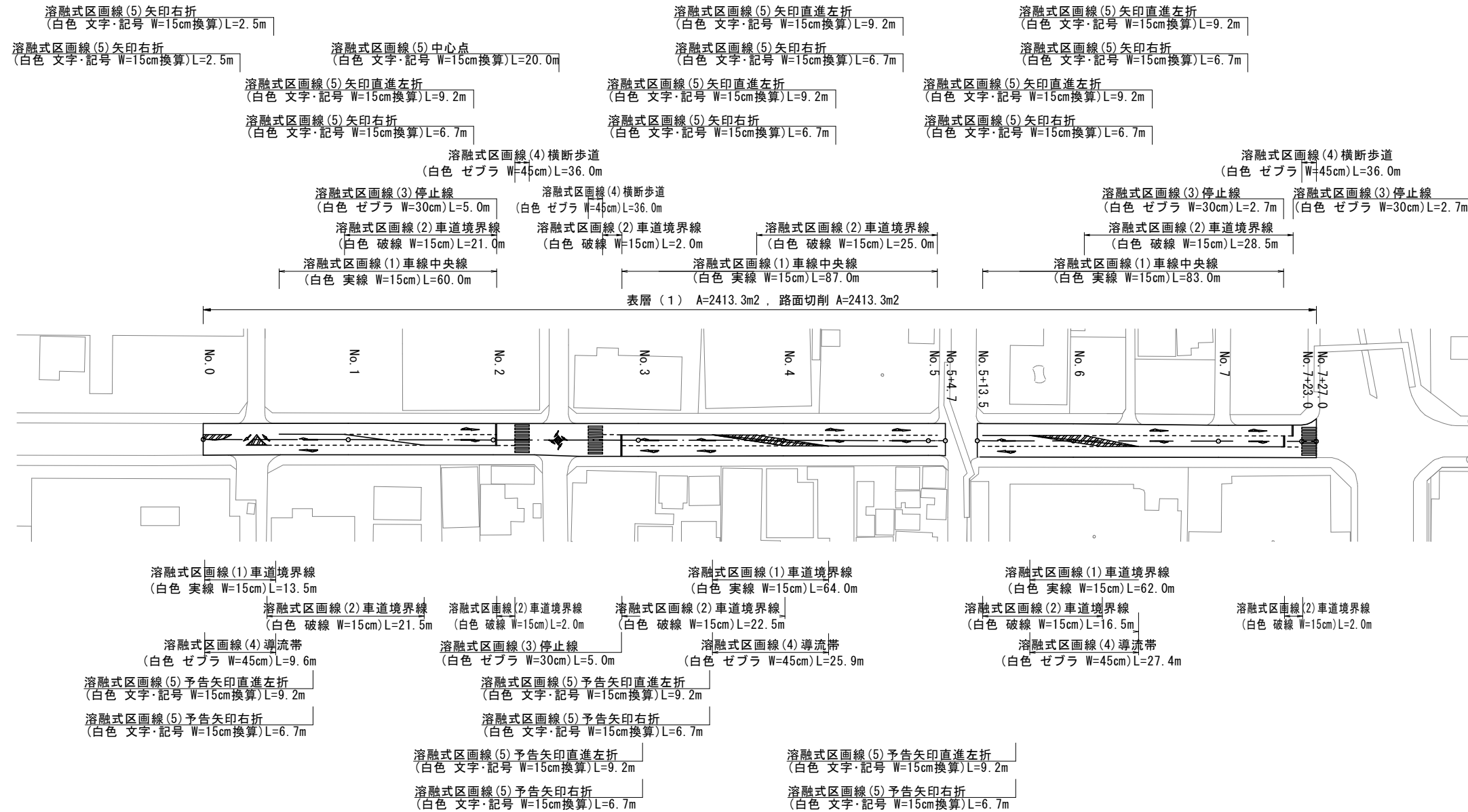
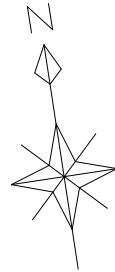


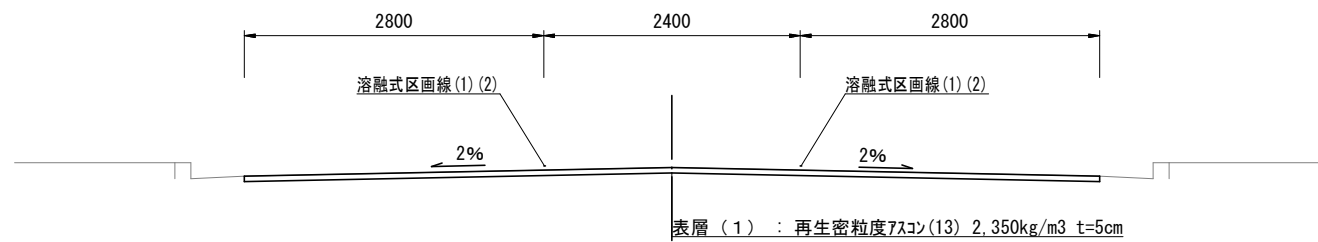
# 平面図 (1)

S=1:1000



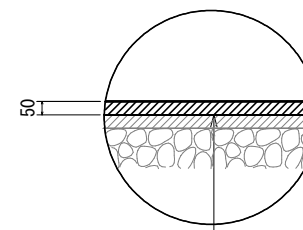
## 標準横断面図 (1)

S=1:50



## 工法図 (1)

S=1:20



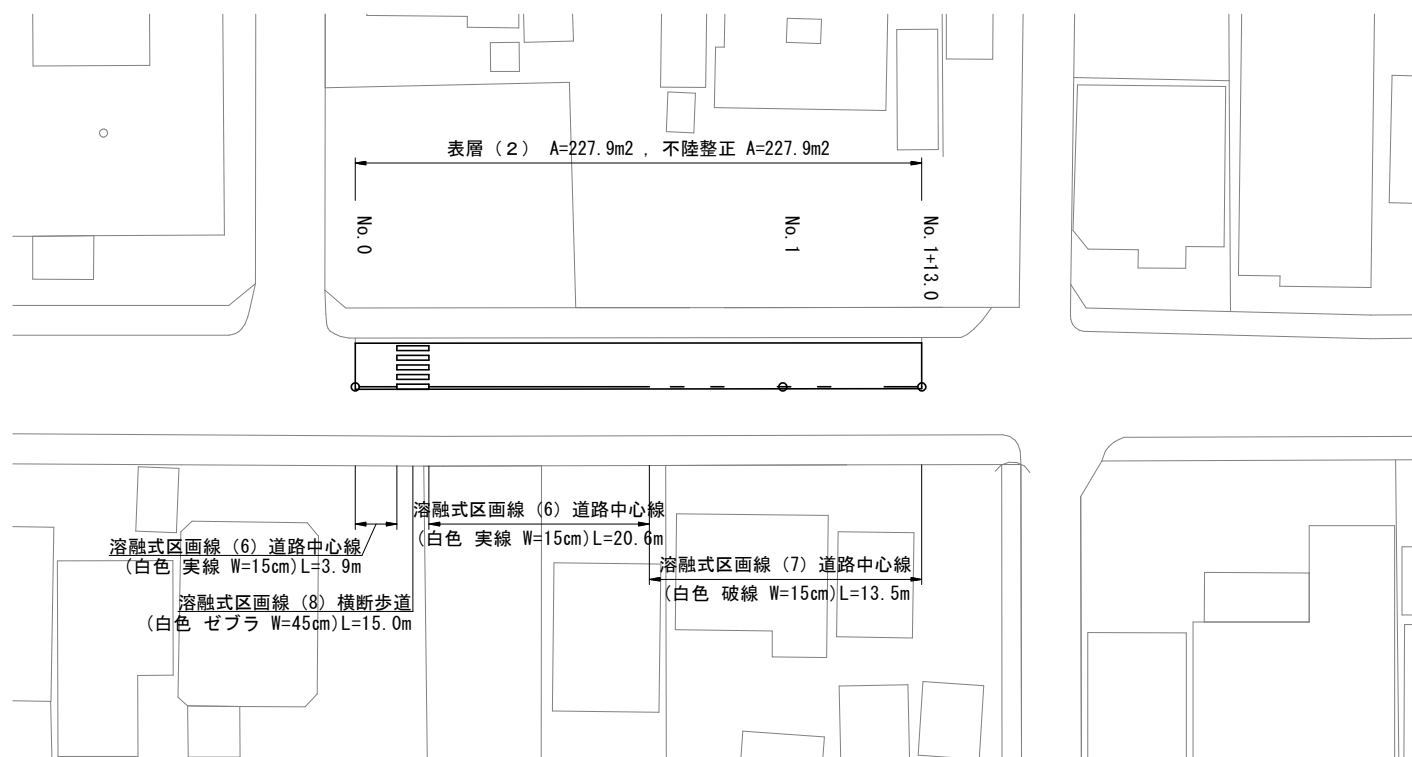
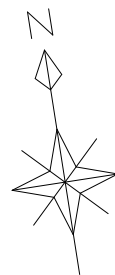
		No. 0	No. 1	No. 2	No. 3	No. 4	No. 5	No. 5+4.7	No. 5+13.5	No. 6	No. 7	No. 7+23.0	No. 7+27.0
路面切削	m	8.15	8.20	8.20	8.00	8.00	8.00	8.00	8.15	8.15	8.05	8.05	8.20
表層 (1)	m	8.15	8.20	8.20	8.00	8.00	8.00	8.00	8.15	8.15	8.05	8.05	8.20

1号工事箇所  
※この図面はA2サイズを原寸とする。

工事名	令和3年度北道維第28号 桜橋二丁目及び島崎町地内道路改修(舗装)工事		
施工箇所名	津市桜橋二丁目及び島崎町地内		
図面名	平面図(1)・標準横断面図(1)・工法図(1)		
縮尺	図示	図面番号	1 / 3
事業所名	津市建設部津北工事事務所		

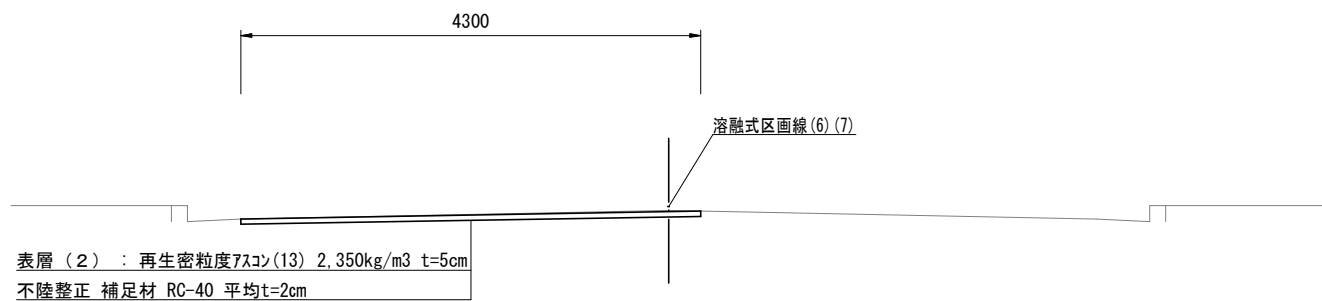
# 平面図 (2)

S=1:500



# 標準横断面図 (2)

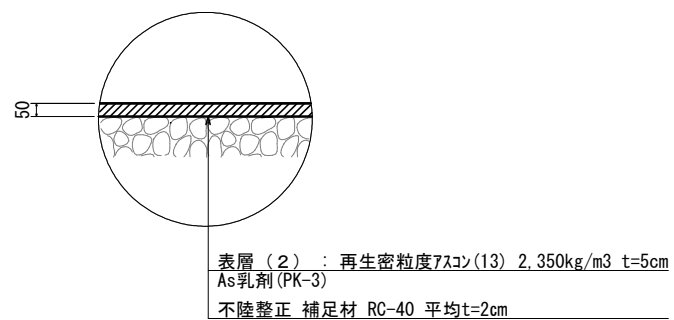
S=1:50



		No. 0	No. 1	No. 1+13.0
舗装版破碎	m	4.30	4.30	4.30
不陸整正	m	4.30	4.30	4.30
表層(2)	m	4.30	4.30	4.30

# 工法図 (2)

S=1:20



2号工事箇所  
※この図面はA2サイズを原寸とする。

工事名	令和3年度北道維第28号 桜橋二丁目及び島崎町地内道路改修(舗装)工事		
施工箇所名	津市桜橋二丁目及び島崎町地内		
図面名	平面図(2)・標準横断面図(2)・工法図(2)		
縮尺	図示	図面番号	2/3
事業所名	津市建設部津北工事事務所		

# 平面図 (3)

S=1:1000



3号工事箇所  
※この図面はA2サイズを原寸とする。

工事名	令和3年度北道維第28号 桜橋二丁目及び島崎町地内道路改修(舗装)工事		
施工箇所名	津市桜橋二丁目及び島崎町地内		
図面名	平面図(3)		
縮尺	図示	図面番号	3/3
事業所名	津市建設部津北工事事務所		