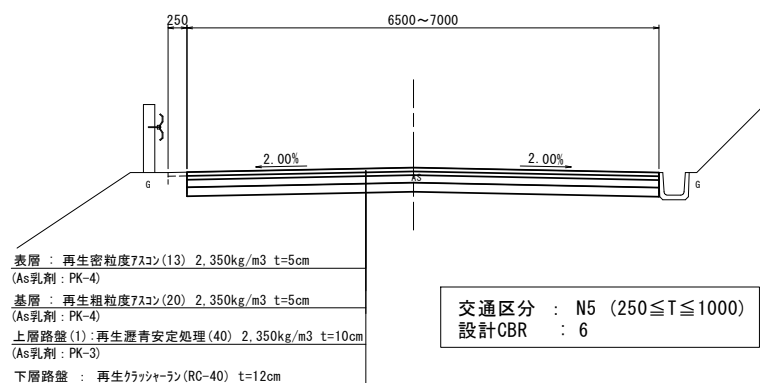




S=1:50

No. 23+36.0 ~ No. 33+30.0

R3施工区間①




|    |        |             |
|----|--------|-------------|
| 測点 | No. 33 | No. 33+30.0 |
| 幅員 | 7.00   | 6.50        |

※ この図面はA1サイズを原寸とする。

|       |                                      |      |     |
|-------|--------------------------------------|------|-----|
| 工事名   | 令和3年度北道維持補第2号<br>栗真小川高野尾町線道路改良(舗装)工事 |      |     |
| 施工箇所名 | 津市大里山室町地内                            |      |     |
| 図面名   | 平面図(1)・標準横断面図(1)                     |      |     |
| 縮尺    | 図示                                   | 図面番号 | 1/6 |
| 事業所名  | 津市建設部津北工事事務所                         |      |     |

# 平面図 (2)

S=1:1000



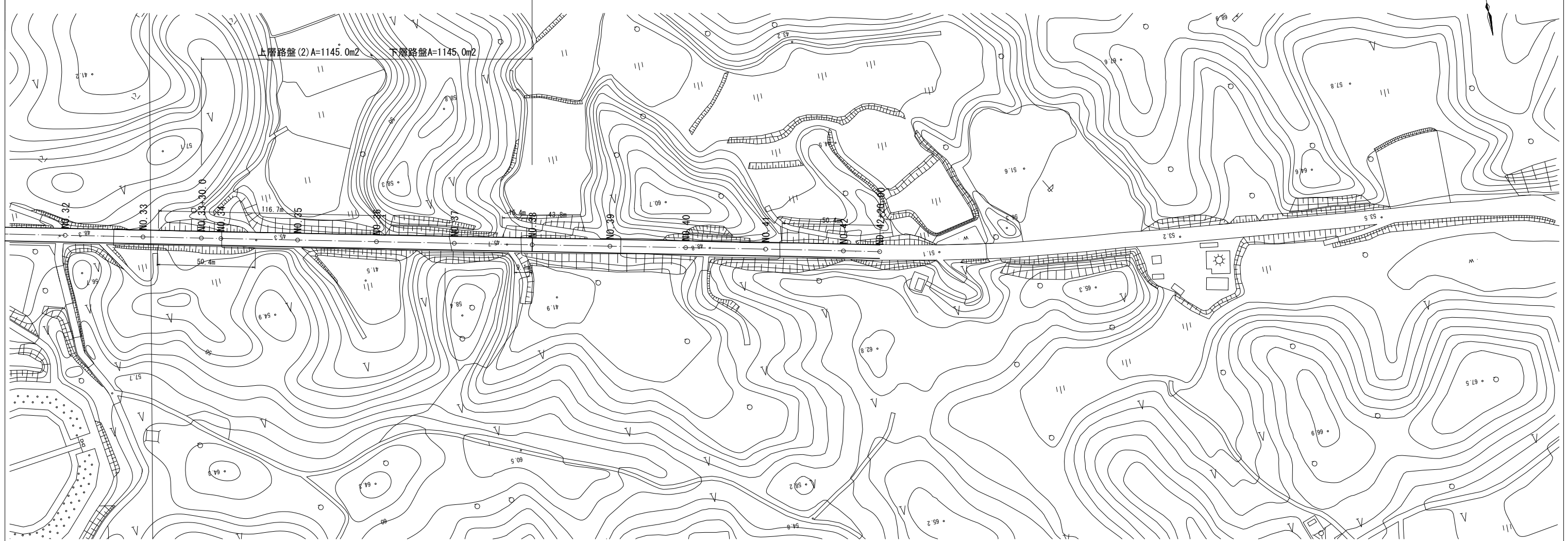
R3施工区間①

R3施工区間②

表層A=3883.5m<sup>2</sup>、基層A=3883.5m<sup>2</sup>

上層路盤(2)A=1145.0m<sup>2</sup>

下層路盤A=1145.0m<sup>2</sup>

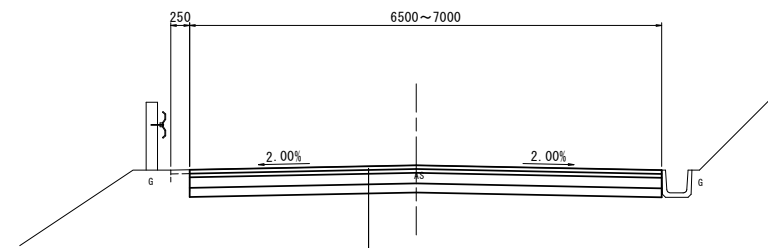


## 標準横断面図 (2)

S=1:50

No. 33+30.0 (同所) ~ No. 38

R3施工区間②



表層：再生密粒度7x3x(13) 2.350kg/m<sup>3</sup> t=5cm  
(As乳剤：PK-4)  
基層：再生粗粒度7x3x(20) 2.350kg/m<sup>3</sup> t=5cm  
(As乳剤：PK-4)  
上層路盤(2)：再生遊青安定処理(40) 2.350kg/m<sup>3</sup> t=14cm  
(As乳剤：1~2層目間 PK-4、下層路盤上 PK-3)  
下層路盤：再生カクシターラン(RC-40) t=12cm

交通区分：N5 (250 ≤ T ≤ 1000)  
設計CBR：4


| 測点 | No. 33+30.0<br>(同所) | No. 34 | No. 35 | No. 36 | No. 37 | No. 38 |
|----|---------------------|--------|--------|--------|--------|--------|
| 幅員 | 6.50                | 6.50   | 6.75   | 6.75   | 7.00   | 6.50   |

※ この図面はA1サイズを原寸とする。

|       |                                      |      |     |
|-------|--------------------------------------|------|-----|
| 工事名   | 令和3年度北道維持補第2号<br>栗真小川高野尾町線道路改良(舗装)工事 |      |     |
| 施工箇所名 | 津市大里山室町地内                            |      |     |
| 図面名   | 平面図(2)・標準横断面図(2)                     |      |     |
| 縮尺    | 図示                                   | 図面番号 | 2/6 |
| 事業所名  | 津市建設部津北工事事務所                         |      |     |

# 区画線平面図(1)

S=1:1000

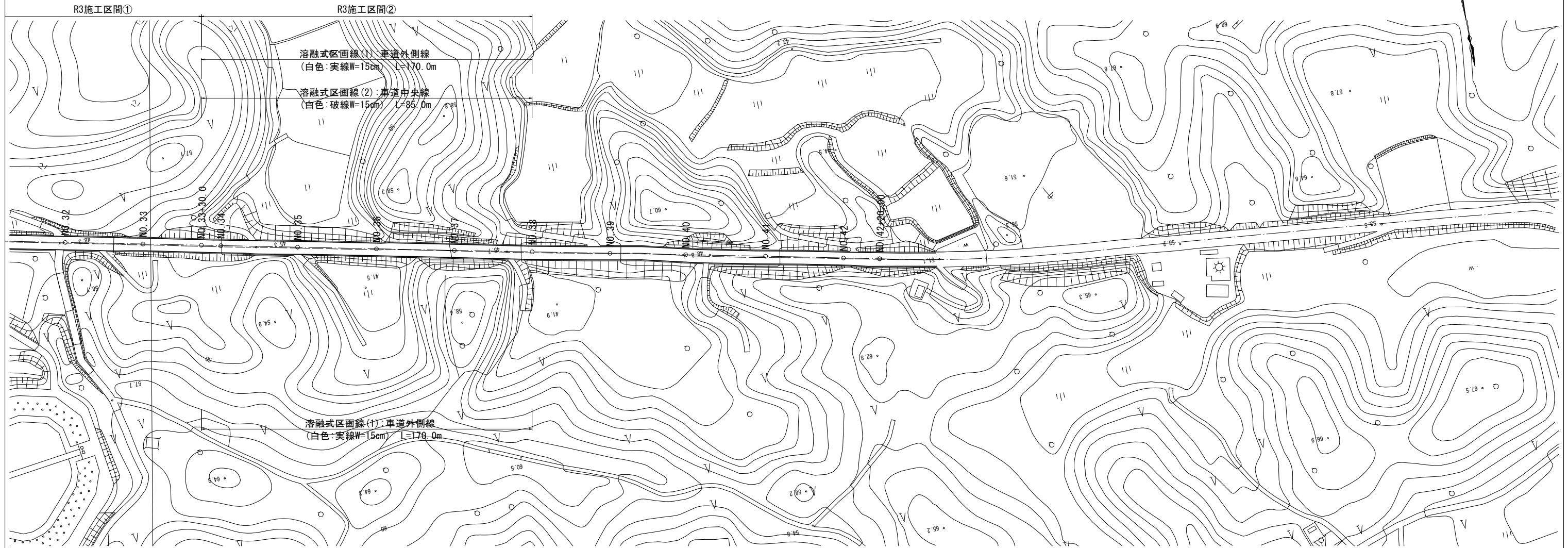



※ この図面はA1サイズを原寸とする。

|       |                                      |      |     |
|-------|--------------------------------------|------|-----|
| 工事名   | 令和3年度北道維持補第2号<br>栗真小川高野尾町線道路改良(舗装)工事 |      |     |
| 施工箇所名 | 津市大里山室町地内                            |      |     |
| 図面名   | 区画線平面図(1)                            |      |     |
| 縮尺    | S=1:1000                             | 図面番号 | 3/6 |
| 事業所名  | 津市建設部津北工事事務所                         |      |     |

# 区画線平面図(2)

S=1:1000




※ この図面はA1サイズを原寸とする。

|       |                                      |      |     |
|-------|--------------------------------------|------|-----|
| 工事名   | 令和3年度北道維持補第2号<br>栗真小川高野尾町線道路改良(舗装)工事 |      |     |
| 施工箇所名 | 津市大里山室町地内                            |      |     |
| 図面名   | 区画線平面図(2)                            |      |     |
| 縮尺    | S=1:1000                             | 図面番号 | 4/6 |
| 事業所名  | 津市建設部津北工事事務所                         |      |     |

# 仮設区画線平面図(1)

【参考図】

S=1:1000



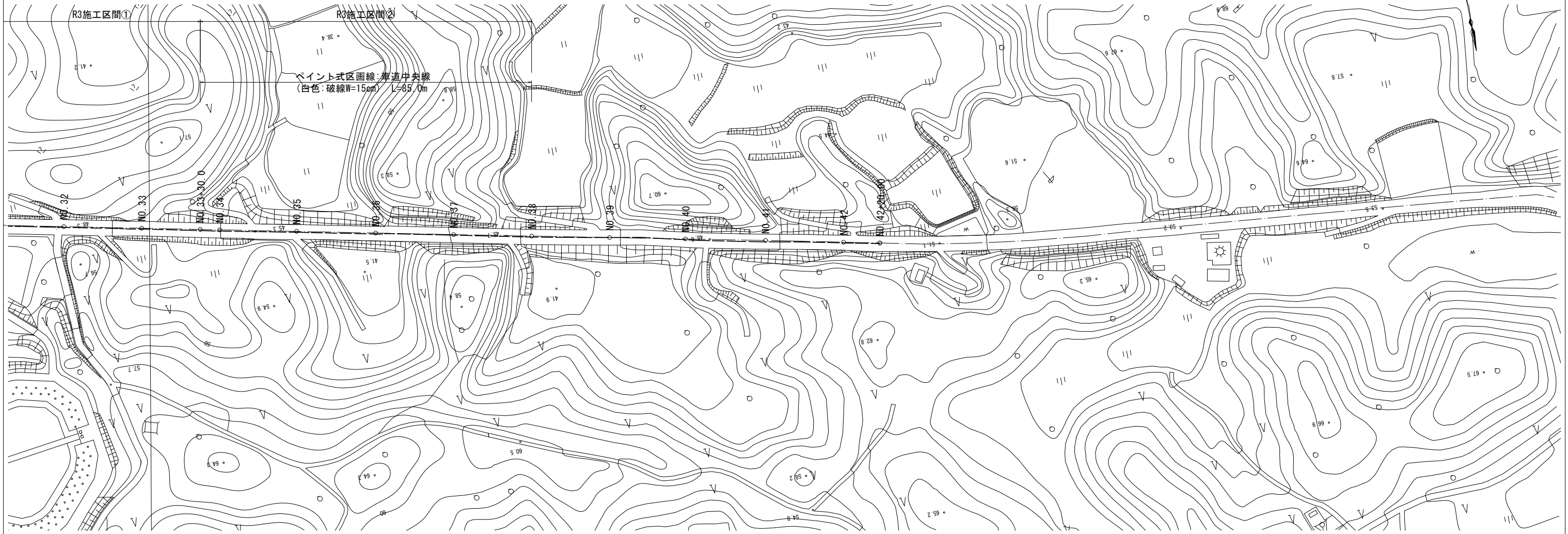
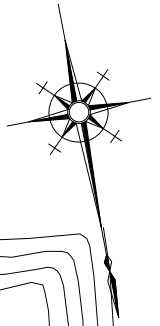
※ この図面はA1サイズを原寸とする。

|       |                                     |      |     |
|-------|-------------------------------------|------|-----|
| 工事名   | 令和3年度北道維持第2号<br>栗真小川高野尾町線道路改良(舗装)工事 |      |     |
| 施工箇所名 | 津市大里山室町地内                           |      |     |
| 図面名   | 仮設区画線平面図(1)【参考図】                    |      |     |
| 縮尺    | S=1:1000                            | 図面番号 | 5/6 |
| 事業所名  | 津市建設部津北工事事務所                        |      |     |

# 仮設区画線平面図(2)

【参考図】

S=1:1000



※ この図面はA1サイズを原寸とする。

|       |                                      |      |     |
|-------|--------------------------------------|------|-----|
| 工事名   | 令和3年度北道維持補第2号<br>栗真小川高野尾町線道路改良(舗装)工事 |      |     |
| 施工箇所名 | 津市大里山室町地内                            |      |     |
| 図面名   | 仮設区画線平面図(2)【参考図】                     |      |     |
| 縮尺    | S=1:1000                             | 図面番号 | 6/6 |
| 事業所名  | 津市建設部津北工事事務所                         |      |     |