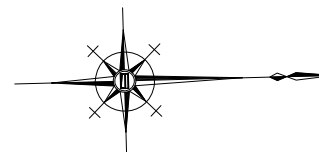
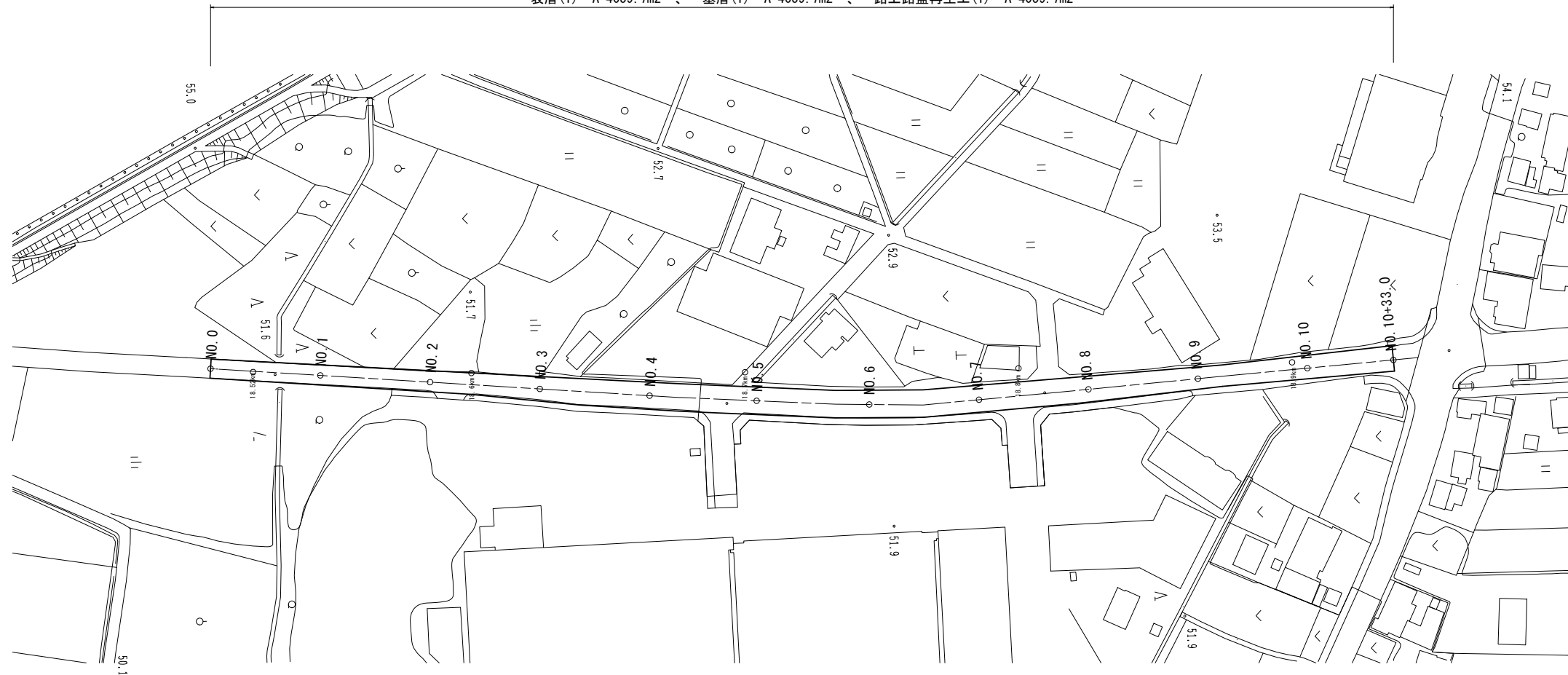


# 平面図

S=1:1000



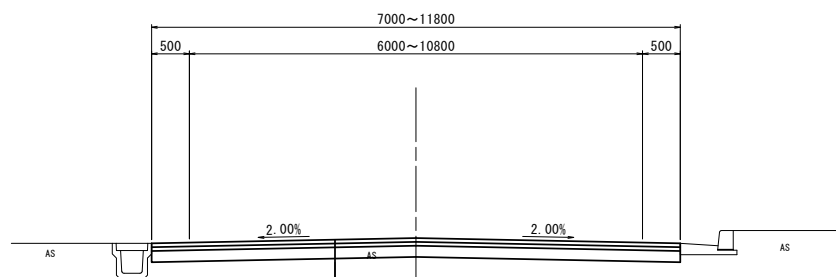
表層(1) A=4059.7m<sup>2</sup>、基層(1) A=4059.7m<sup>2</sup>、路上路盤再生工(1) A=4059.7m<sup>2</sup>



## 標準横断面図

S=1:50

交通区分 : N5 (250≦T≦1000)  
設計CBR : 12



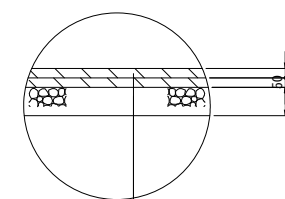
表層(1) : 再生密粒度7スコン(13) 2.350kg/m<sup>3</sup> t=5cm  
基層(1) : 再生粗粒度7スコン(20) 2.350kg/m<sup>3</sup> t=5cm  
路上路盤再生工(1) : セメント安定処理(発塵抑制型) 2.100kg/m<sup>3</sup> t=15cm

測点	NO.0	NO.1	NO.2	NO.3	NO.4	NO.5	NO.6	NO.7	NO.8	NO.9	NO.10	NO.10+33.0
舗装幅員(m)	7.0	7.0	8.8	8.8	9.4	10.0	10.0	10.0	10.0	10.0	10.0	11.8

## 工法図

S=1:20

### 舗装工



表層(1) : 再生密粒度7スコン(13) 2.350kg/m<sup>3</sup> t=5cm  
As乳剤(PK-4)

基層(1) : 再生粗粒度7スコン(20) 2.350kg/m<sup>3</sup> t=5cm  
As乳剤(PK-3)

路上路盤再生工(1) : セメント安定処理(発塵抑制型) 2.100kg/m<sup>3</sup> t=15cm

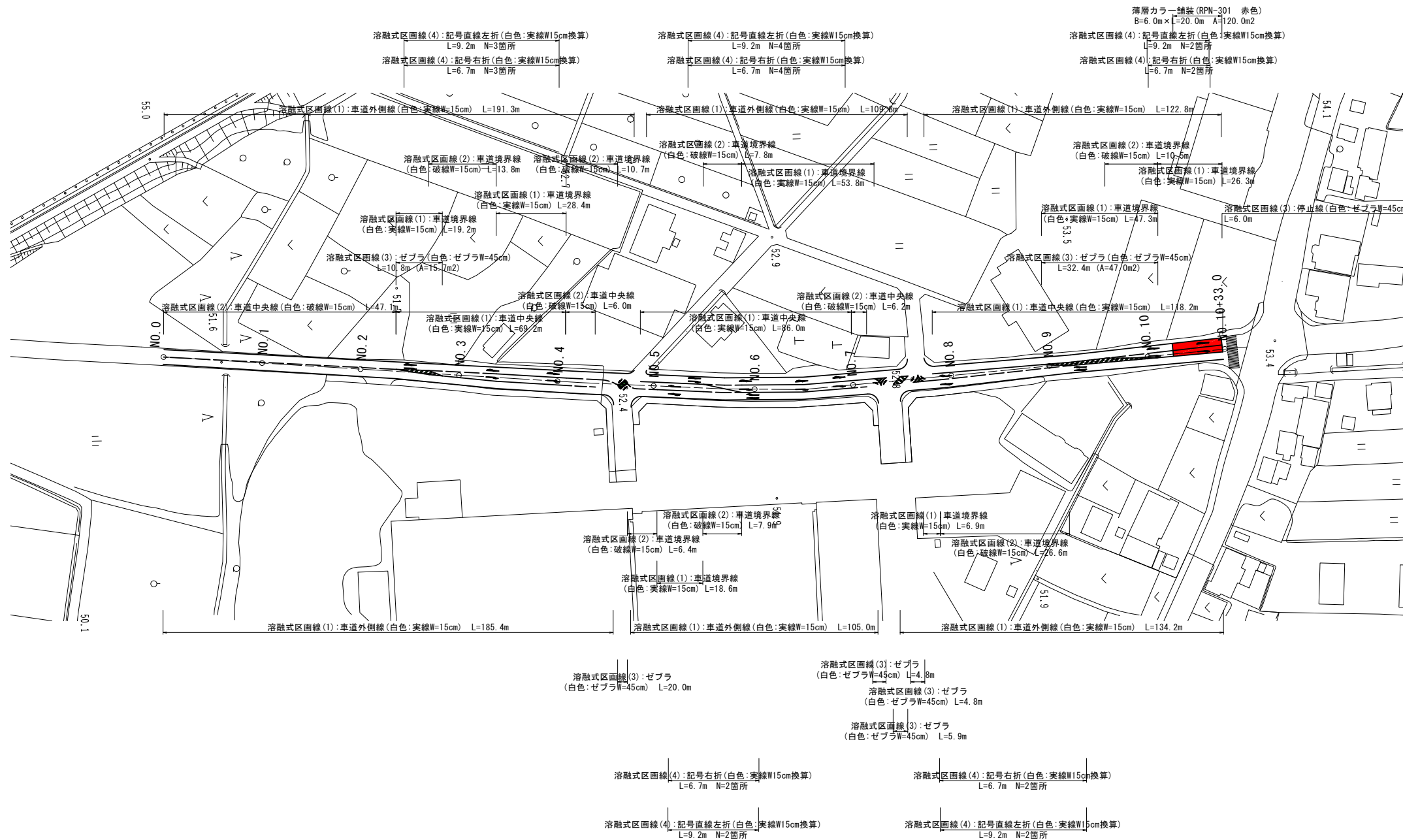
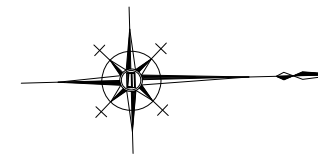
【1号工事箇所】

※この図面はA1サイズを原寸とする。

工事名	令和3年度 北海道新補第4号 白山芸濃線道路改良(舗装)工事(その4)		
施工箇所名	津市芸濃町橋本及び芸濃町萩野地内		
図面名	平面図・標準横断面図・工法図		
縮尺	図示	図面番号	1/6
事業所名	津市建設部津北工事事務所		

# 区画線平面図

S=1:1000

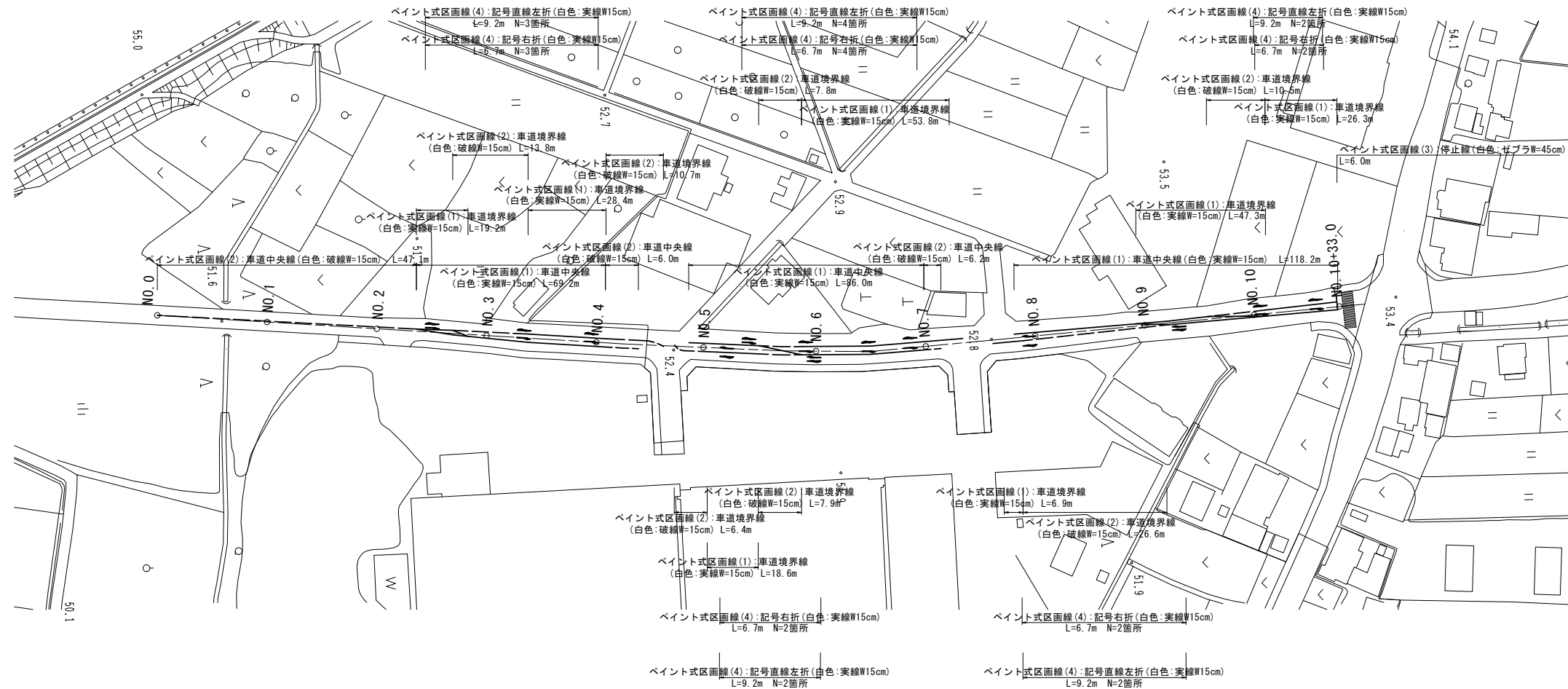
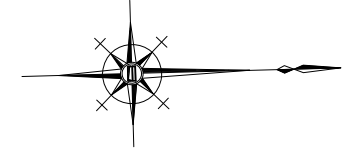


【1号工事箇所】  
※この図面はA1サイズを原寸とする。

工事名	令和3年度 北道新補第4号 白山芸濃線道路改良(舗装)工事(その4)
施工箇所名	津市芸濃町椋本及び芸濃町萩野地内
図面名	区画線平面図
縮尺	S=1:1000 図面番号 2/6
事業所名	津市建設部津北工事事務所

# 仮設区画線平面図(参考図)

S=1:1000



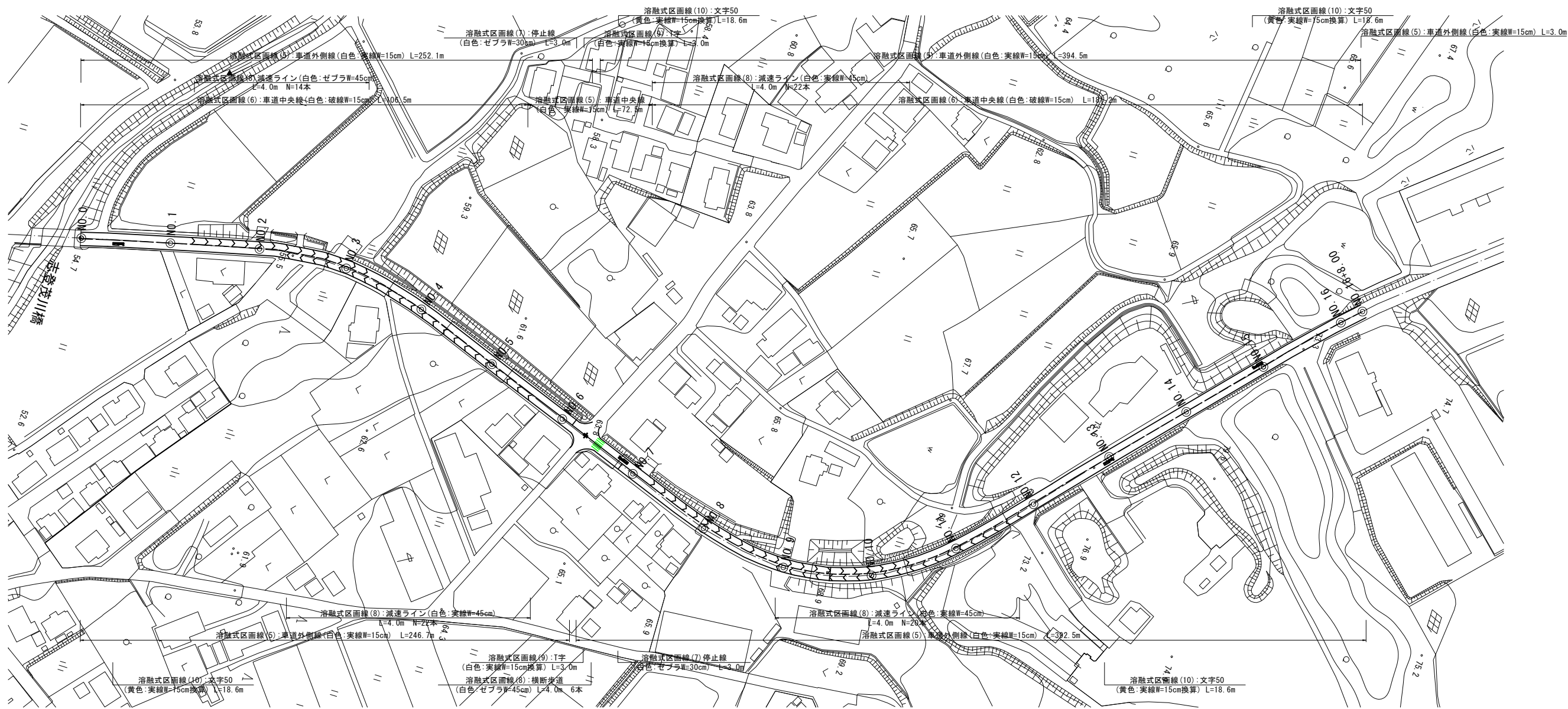
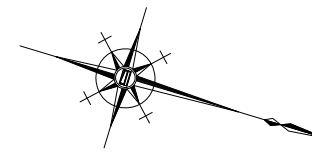
【1号工事箇所】  
※この図面はA1サイズを原寸とする。

工事名	令和3年度 北道新補第4号 白山芸濃線道路改良(舗装)工事(その4)
施工箇所名	津市芸濃町椋本及び芸濃町萩野地内
図面名	仮設区画線平面図(参考図)
縮尺	S=1:1000 図面番号 3/6
事業所名	津市建設部津北工事事務所



# 区画線平面図

S=1:1000

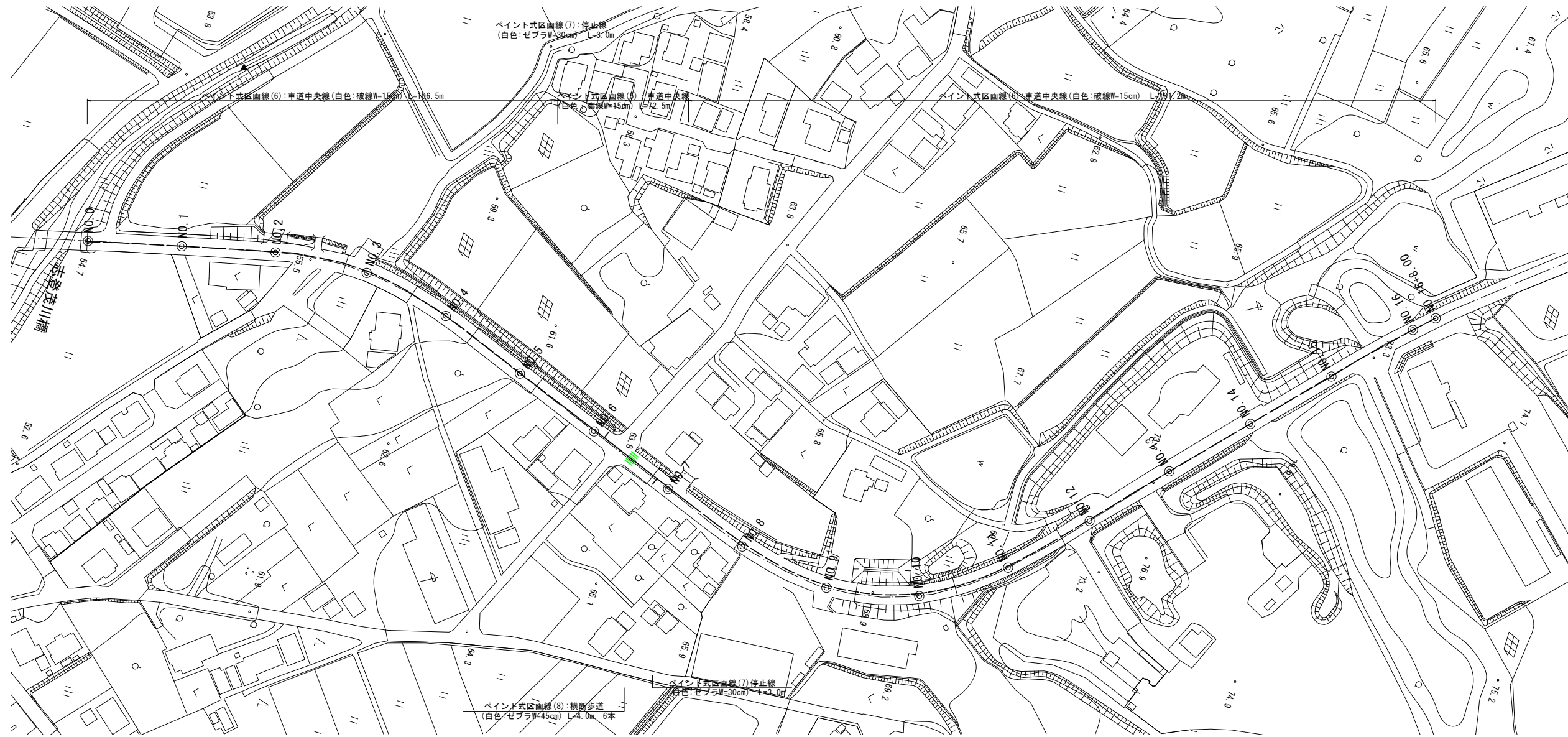
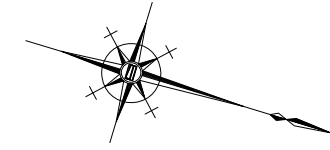


【2号工事箇所】  
※この図面はA1サイズを原寸とする。

工事名	令和3年度 北道新補第4号 白山芸濃線道路改良(舗装)工事(その4)
施工箇所名	津市芸濃町椋本及び芸濃町萩野地内
図面名	区画線平面図
縮尺	S=1:1000 図面番号 5/6
事業所名	津市建設部津北工事事務所

# 仮設区画線平面図(参考図)

S=1:1000



【2号工事箇所】  
※この図面はA1サイズを原寸とする。

工事名	令和3年度 北道新補第4号 白山芸濃線道路改良(舗装)工事(その4)		
施工箇所名	津市芸濃町椋本及び芸濃町萩野地内		
図面名	仮設区画線平面図(参考図)		
縮尺	S=1:1000	図面番号	6/6
事業所名	津市建設部津北工事事務所		