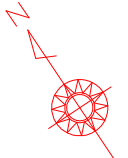
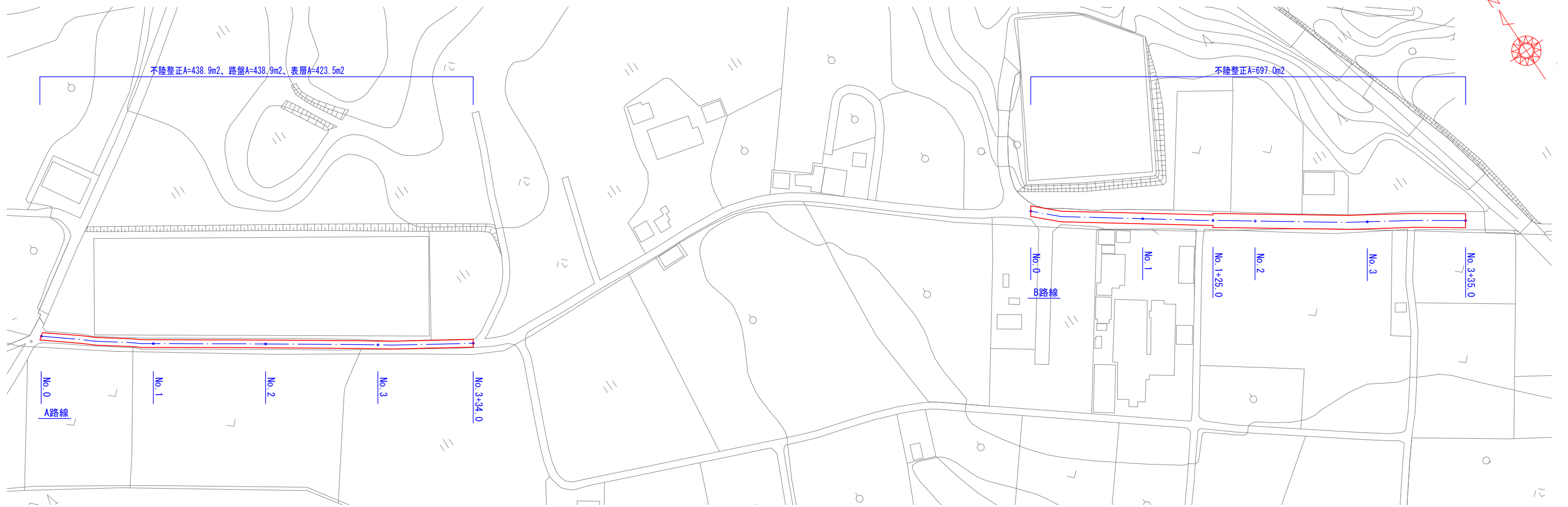


平面図
S=1:1000

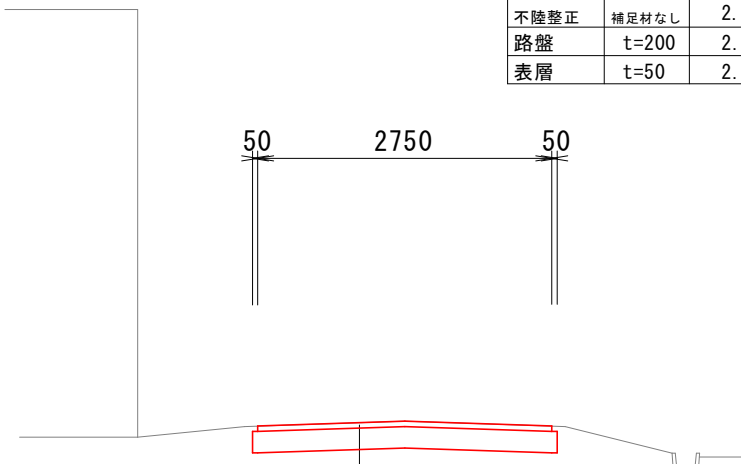


標準横断面図
S=1:50

A-NO. 1

A路線		
掘削		0.71
不陸整正	補足材なし	2.85
路盤	t=200	2.85
表層	t=50	2.75

50 2750 50

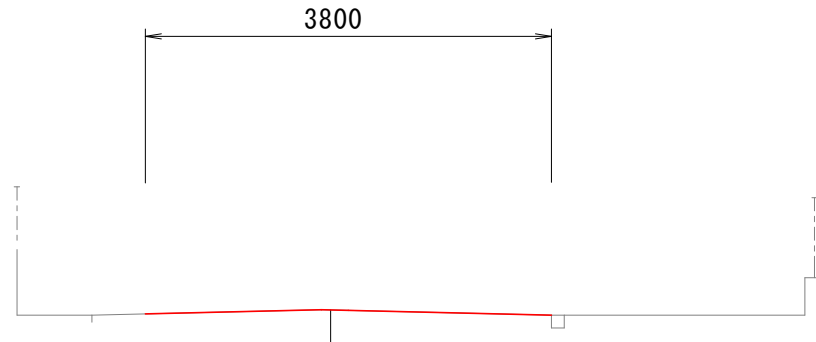


表層 再生密粒度アスコン(13) t=5cm
As乳剤 (PK-3)
路盤 RC-40 t=20cm
不陸整正 補足材なし

B-NO. 1

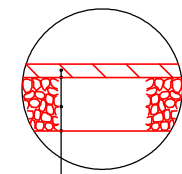
B路線			
	B-No. 0~ B-No. 1+25.0	B-No. 1+25.0(同)~ B-No. 3+35.0	
不陸整正	補足材なし	3.80	5.00

3800



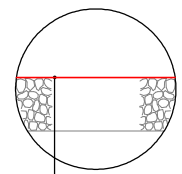
不陸整正 補足材なし

舗装工断面図
S=1:20



200
50

表層 (再生密粒度アスコン(13) 2350kg/m³) t=5cm
As乳剤 (PK-3)
路盤 RC-40 t=20cm
不陸整正 補足材なし



不陸整正 補足材なし

※この図面はA2サイズを原寸とする。

工事名	令和3年度北道維第30号 高野尾町及び安濃町安濃地内 道路改修(舗装)工事		
施工箇所名	津市高野尾町及び安濃町安濃地内		
図面名	平面図・標準横断面図・舗装工断面図		
縮尺	図示	図面番号	1/1
事業所名	津市建設部津北工事事務所		