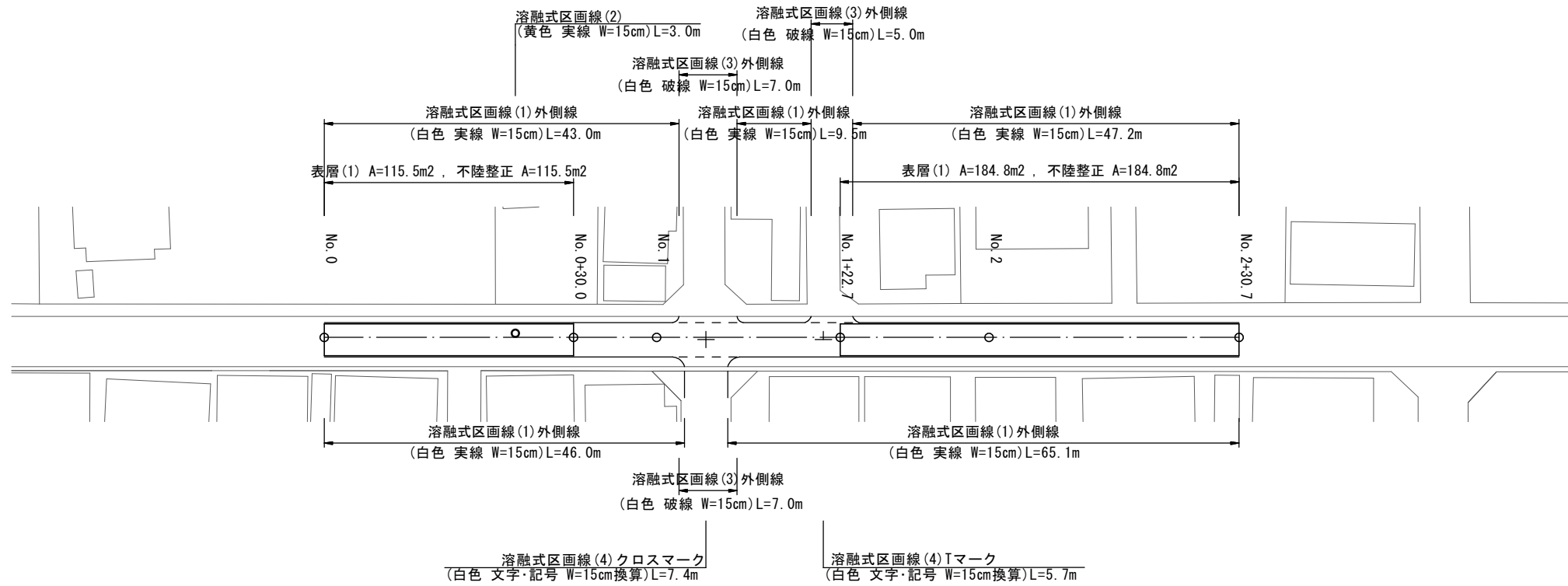
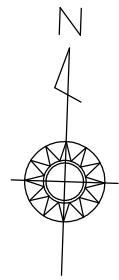


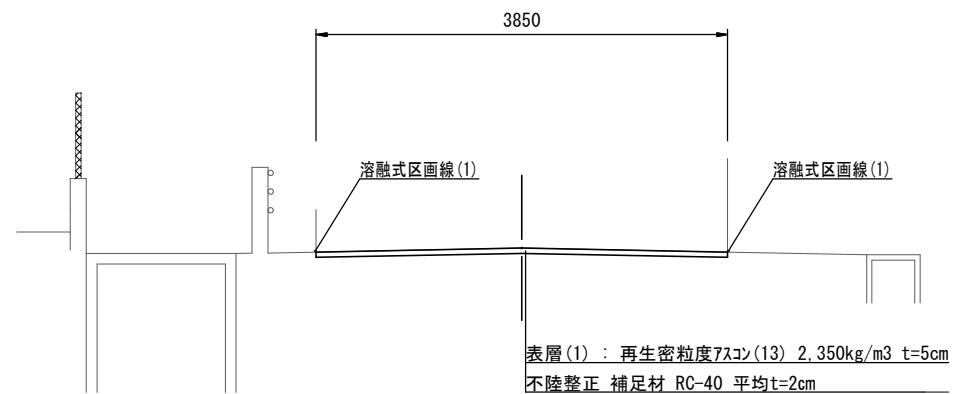
平面図 (1)

S=1:500



標準横断面図 (1)

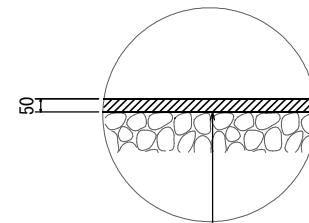
S=1:50



	No. 0	No. 0+30.0	No. 1	No. 1+22.7	No. 2	No. 2+30.7
舗装版破碎 (1)	m	3.85	3.85	-	3.85	3.85
不陸整正	m	3.85	3.85	-	3.85	3.85
表層 (1)	m	3.85	3.85	-	3.85	3.85

工法図 (1)

S=1:20



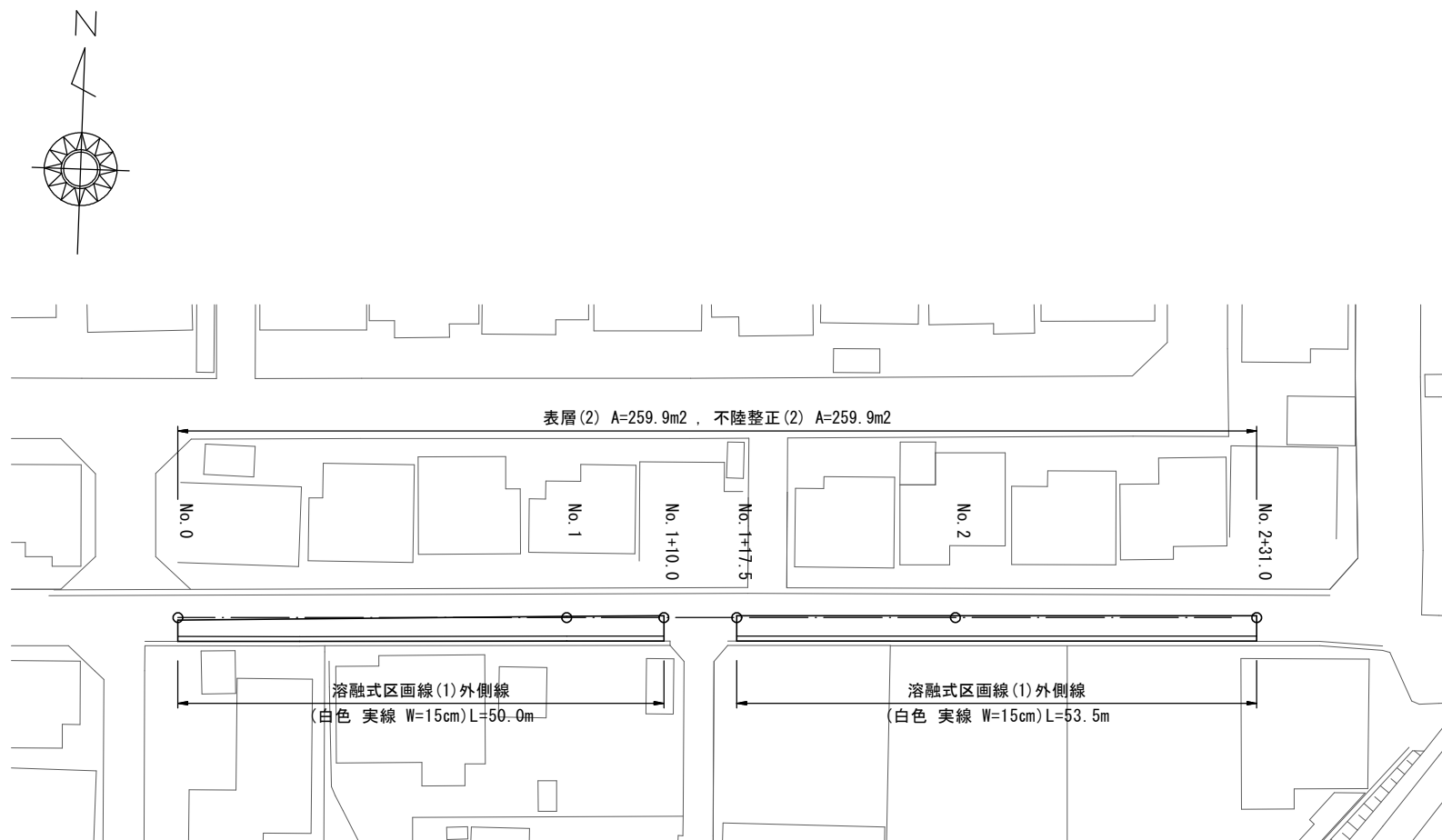
表層(1) : 再生密粒度7ｽｺﾝ(13) 2.350kg/m3 t=5cm
As乳剤(PK-3)
不陸整正 補足材 RC-40 平均t=2cm

1号工事箇所
※この図面はA2サイズを原寸とする。

工事名	令和3年度北道維第32号 上浜町四丁目及び上浜町五丁目内道路改修(舗装)工事		
施工箇所名	津市上浜町四丁目及び上浜町五丁目内		
図面名	平面図(1)・標準横断面図(1)・工法図(1)		
縮尺	図示	図面番号	1/2
事業所名	津市建設部津北工事事務所		

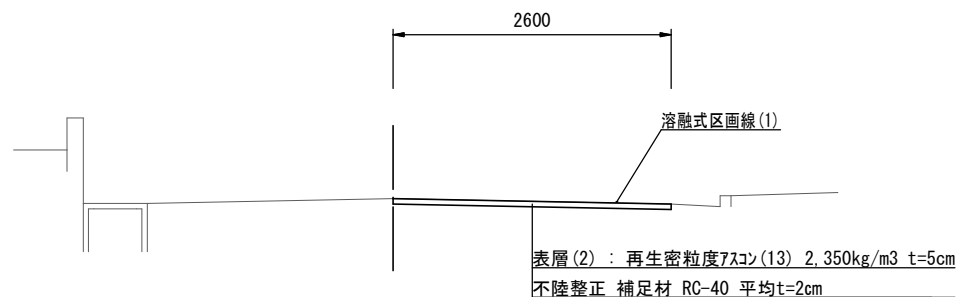
平面図 (2)

S=1:500



標準横断面図 (2)

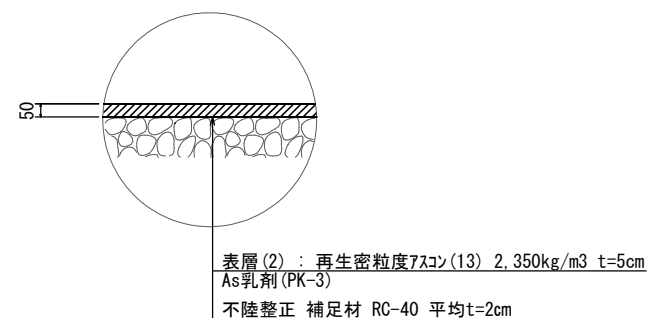
S=1:50



		No. 0	No. 1	No. 1+10.0	No. 1+17.5	No. 2	No. 2+31.0
舗装版破碎(2)	m	2.20	2.55	2.60	2.60	2.60	2.60
不陸整正	m	2.20	2.55	2.60	2.60	2.60	2.60
表層(2)	m	2.20	2.55	2.60	2.60	2.60	2.60

工法図 (2)

S=1:20



2号工事箇所
※この図面はA2サイズを原寸とする。

工事名	令和3年度北道維第32号 上浜町四丁目及び上浜町五丁目内道路改修(舗装)工事		
施工箇所名	津市上浜町四丁目及び上浜町五丁目内		
図面名	平面図(2)・標準横断面図(2)・工法図(2)		
縮尺	図示	図面番号	2/2
事業所名	津市建設部津北工事事務所		