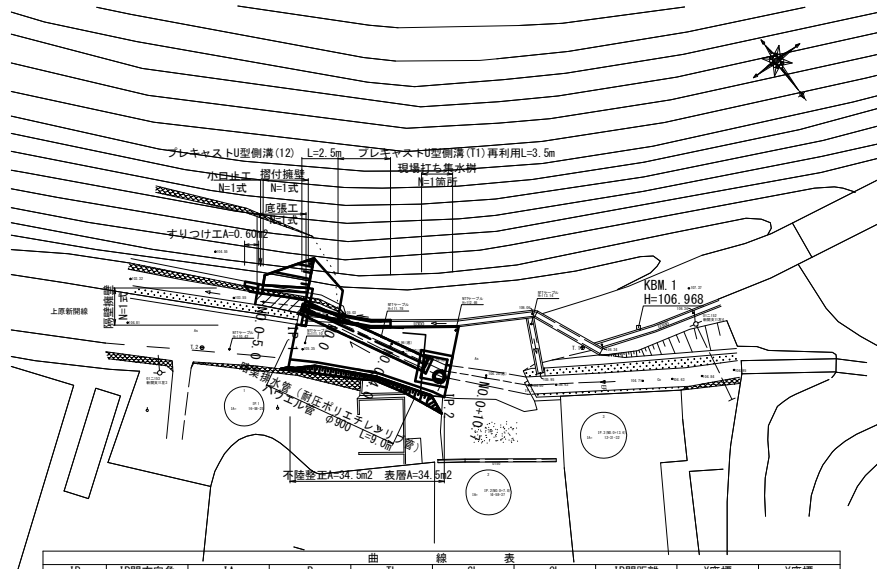


# 平面図

S=1:250



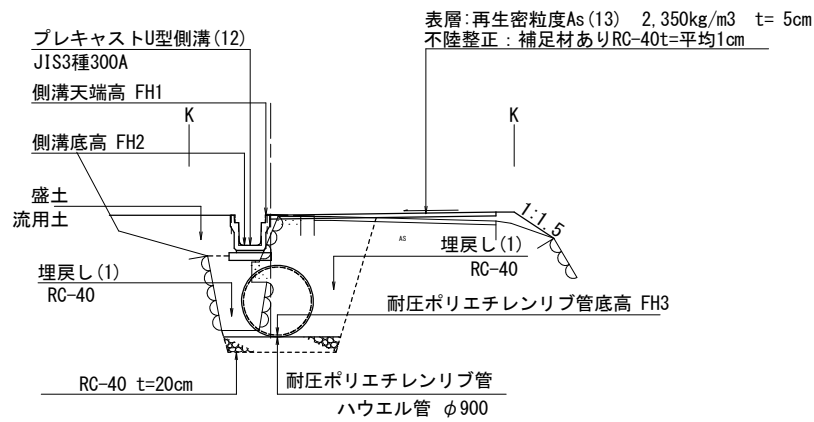
IP	IP間方向角	IA	R	曲	TL	線	SL	表	CL	IP間距離	X座標	Y座標
NO. 0-5. 0	314-11-02									2.829	484.997	515.201
IP. 1	331-09-27	16-58-25								9.971	486.969	513.172
IP. 2	316-10-50	14-58-37								5.800	495.703	508.362
IP. 3	303-39-18	12-31-32								5.000	499.888	504.346
EP											502.659	500.184

## 基準点座標

点名	X座標	Y座標
T. 1	500.000	500.000
T. 2	485.027	520.274

# 標準横断面図

S=1:50



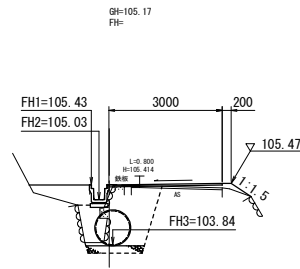
表層:再生密粒度As(13) 2,350kg/m<sup>3</sup> t=5cm  
不陸整正:補足材ありRC-40t=平均1cm

	No. 0-2. 2	No. 0	No. 0+4. 0	No. 0+7. 8	単位
舗装版破砕	2.35	2.55	2.55	3.80	m

# 横断面図

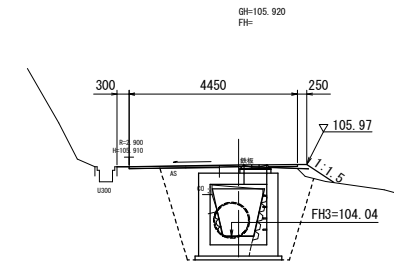
S=1:100

## NO. 0



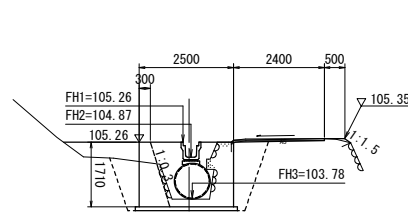
NO. 0	左	右	単位
盛土	0.61	0.08	m <sup>2</sup>
床掘り	0.33	2.0	m <sup>2</sup>
埋戻し(1)	0.49	1.1	m <sup>2</sup>
埋戻し(2)	-	-	m <sup>2</sup>
法面整形(盛土部)	-	0.15	m

## IP. 2 (NO. 0+7. 8)



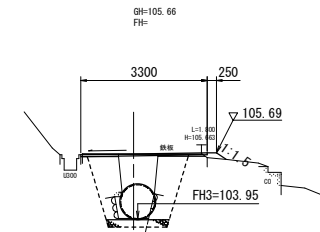
NO. 0+7. 8	左	右	単位
盛土	-	0.05	m <sup>2</sup>
床掘り	3.4	3.4	m <sup>2</sup>
埋戻し(1)	1.7	1.5	m <sup>2</sup>
埋戻し(2)	-	-	m <sup>2</sup>
法面整形(盛土部)	-	0.85	m

## IP. 1 (No. 0-2. 2)



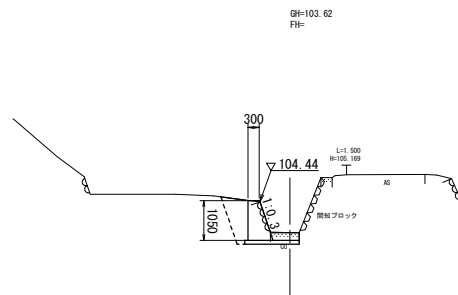
NO. 0-2. 2	左	右	単位
盛土	0.94	0.02	m <sup>2</sup>
床掘り	1.8	2.3	m <sup>2</sup>
埋戻し(1)	-	1.1	m <sup>2</sup>
埋戻し(2)	0.71	-	m <sup>2</sup>
法面整形(盛土部)	-	0.15	m

## NO. 0+4. 0



NO. 0+4. 0	左	右	単位
盛土	-	0.05	m <sup>2</sup>
床掘り	1.1	2.0	m <sup>2</sup>
埋戻し(1)	1.5	1.7	m <sup>2</sup>
埋戻し(2)	-	-	m <sup>2</sup>
法面整形(盛土部)	-	0.25	m

## NO. 0-5. 0



NO. 0-5. 0	左	右	単位
盛土	-	-	m <sup>2</sup>
床掘り	1.3	-	m <sup>2</sup>
埋戻し(1)	-	-	m <sup>2</sup>
埋戻し(2)	0.59	-	m <sup>2</sup>
法面整形(盛土部)	0.70	-	m

※この図面はA1サイズを原寸とする。

工事名	令和3年度北道維第36号 美里町三郷地内道路改修工事
施工箇所名	津市美里町三郷地内
図面の種類	平面図・標準横断面図・横断面図
縮尺	図示 図面番号 1 / 6
事業所名	津市建設部津北工事事務所

# 耐圧ポリエチレンリブ管構造図

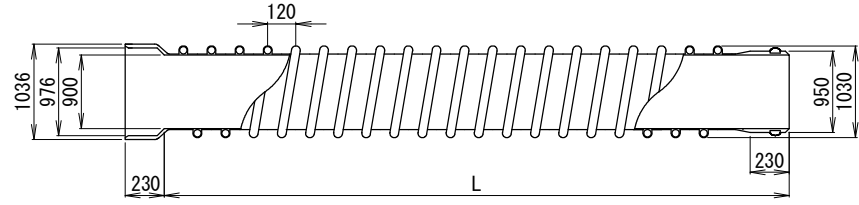
S=1:50

# 工法図(1)

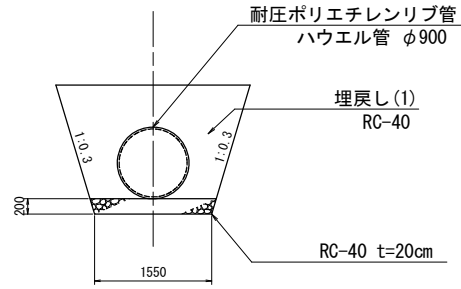
# 舗装工展開図

S=1:50

ハウエル管  
(φ900)

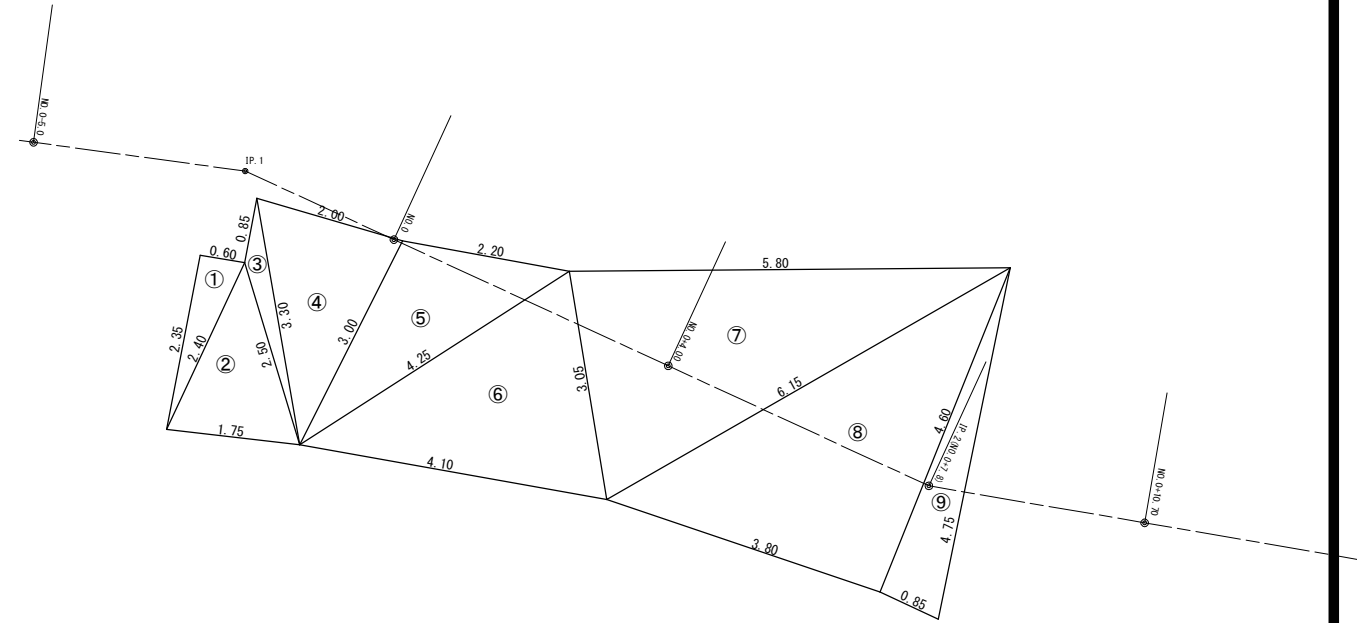


標準断面図

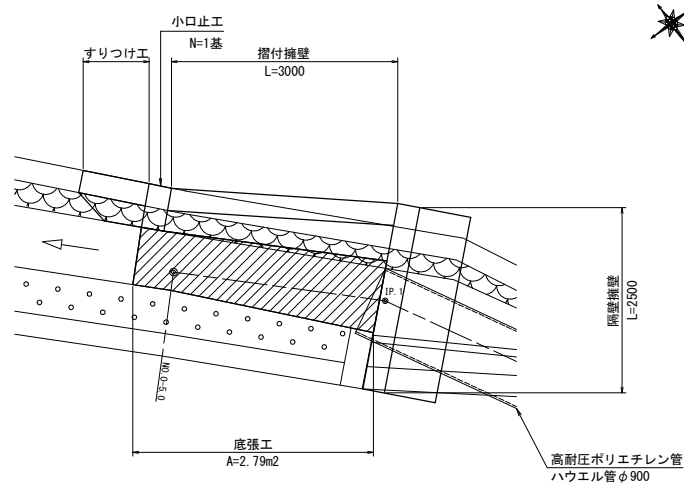


擁壁工構造図

S=1:50

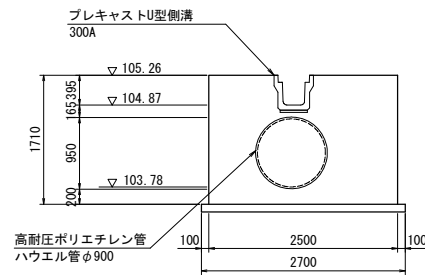


平面図

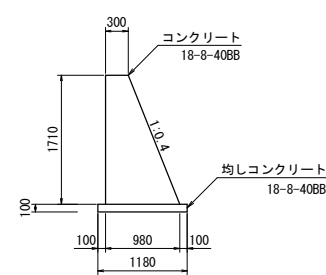


隔壁擁壁

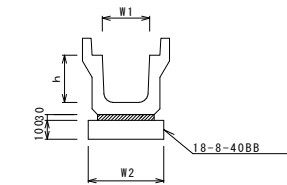
正面図



断面図



プレキャストU型側溝(12)(T1)



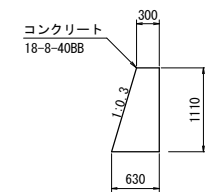
隔壁擁壁 数量表

名称	規格	単位	数量	摘要
コンクリート	18-8-40BB	m <sup>3</sup>	2.24	
型枠		m <sup>2</sup>	11.81	
均しコンクリート	18-8-40BB	m <sup>3</sup>	0.32	
均し型枠		m <sup>2</sup>	0.78	
基面整正		m <sup>2</sup>	3.19	

プレキャストU型側溝(12)~(T1)

名称	規格	単位	数量		備考
			(12)	(T1)	
プレキャストU型側溝	3種	名称	300A	300A	
		個	5.00	5.00	
敷モルタル	1:3	m <sup>3</sup>	0.11	0.11	
基礎材	RC-40	m <sup>3</sup>	-	-	
均しコンクリート	18-8-40(BB)	m <sup>3</sup>	0.46	0.46	
同上型枠		m <sup>2</sup>	2.00	2.00	
基面整正		m <sup>2</sup>	4.60	4.60	
h		mm	300	300	
W1		mm	300	300	
W2		mm	460	460	
備考			再利用		

小口止工

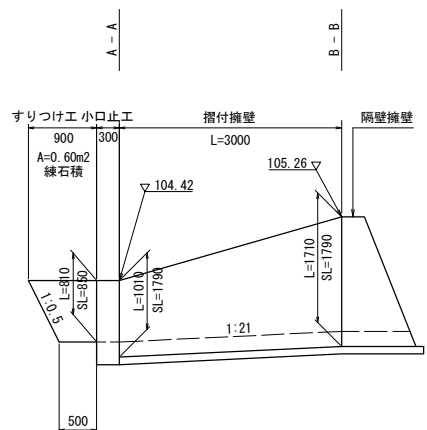


小口止工 数量表

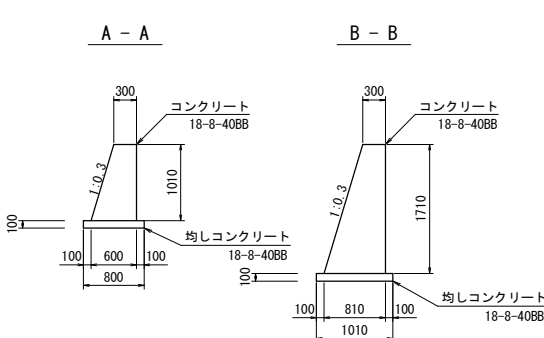
名称	規格	単位	数量	摘要
コンクリート	18-8-40BB	m <sup>3</sup>	0.15	
型枠		m <sup>2</sup>	1.79	
基面整正		m <sup>2</sup>	0.19	

摺付擁壁

正面図



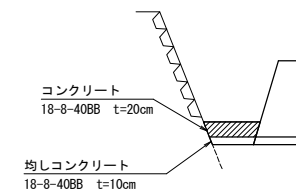
断面図



摺付擁壁 数量表

名称	規格	単位	数量	摘要
コンクリート	18-8-40BB	m <sup>3</sup>	2.11	
型枠		m <sup>2</sup>	8.27	
均しコンクリート	18-8-40BB	m <sup>3</sup>	0.27	
均し型枠		m <sup>2</sup>	0.78	
基面整正		m <sup>2</sup>	2.72	

底張工



底張工 数量表

名称	規格	単位	数量	摘要
コンクリート	18-8-40BB	m <sup>3</sup>	0.56	
均しコンクリート	18-8-40BB	m <sup>3</sup>	0.28	
基面整正		m <sup>2</sup>	2.79	

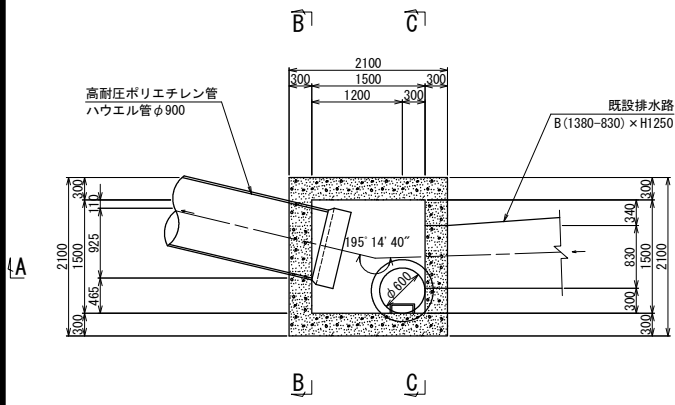
※この図面はA1サイズを原寸とする。

工事名	令和3年度北道維第36号 美里町三郷地内道路改修工事
施工箇所名	津市美里町三郷地内
図面の種類	工法図(1)
縮尺	図示 図面番号 2 / 6
事業所名	津市建設部津北工事事務所

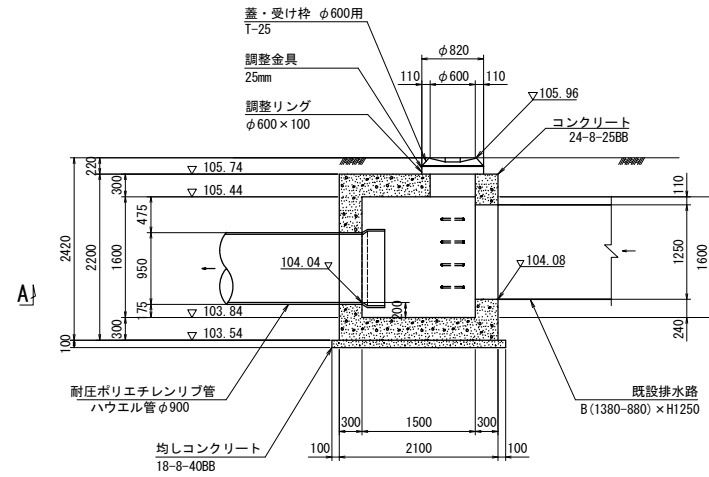
# 工法図(2) 集水桝構造図

S=1:50

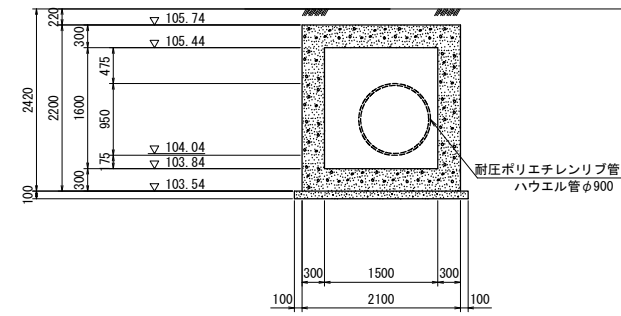
平面図



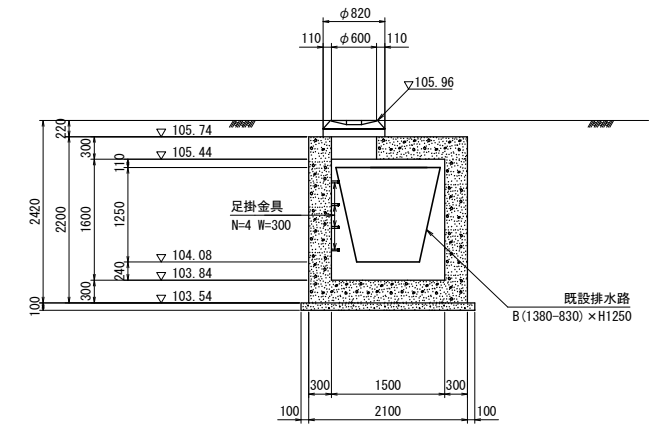
断面 A-A



断面 B-B



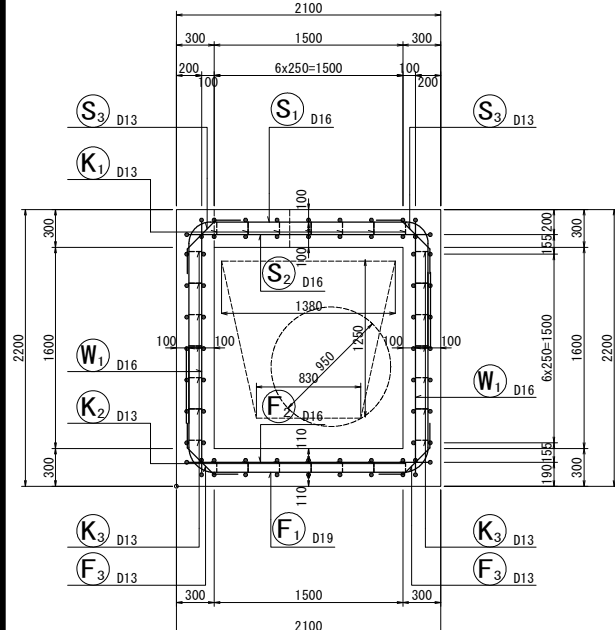
断面 C-C



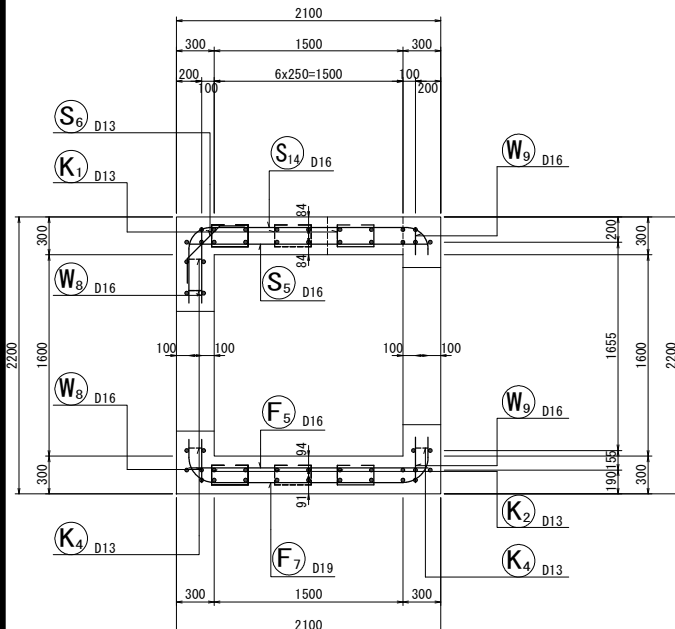
## 集水桝配筋図 (1)

S=1:30

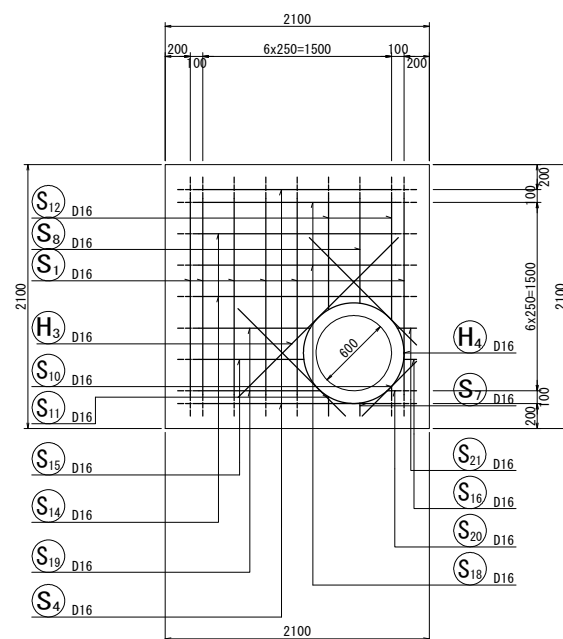
縦断面図  
1-1



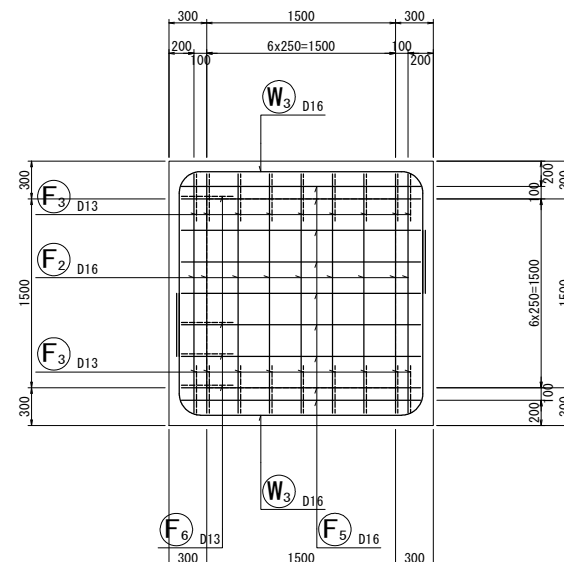
横断面図  
2-2



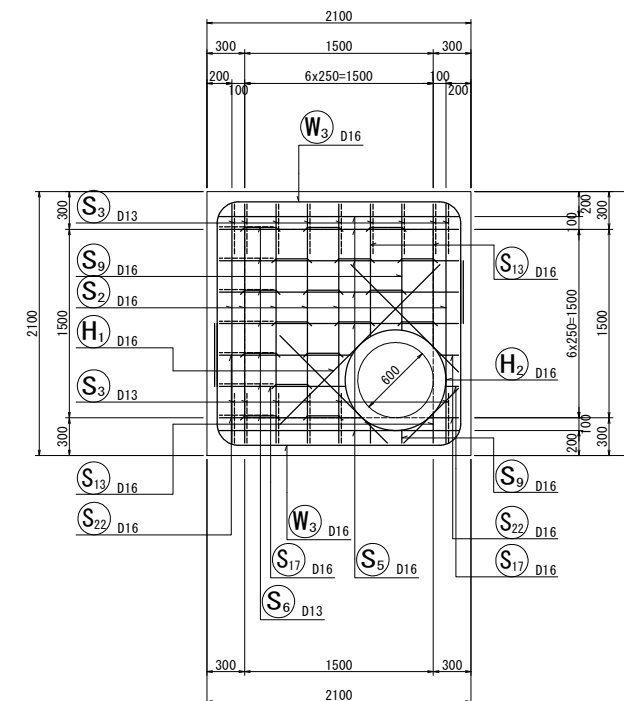
頂版上面図  
11-11



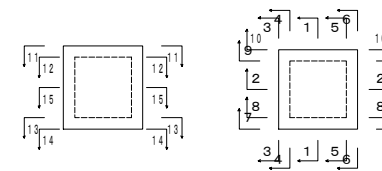
底版上面図  
13-13



頂版下面図  
12-12



位置図

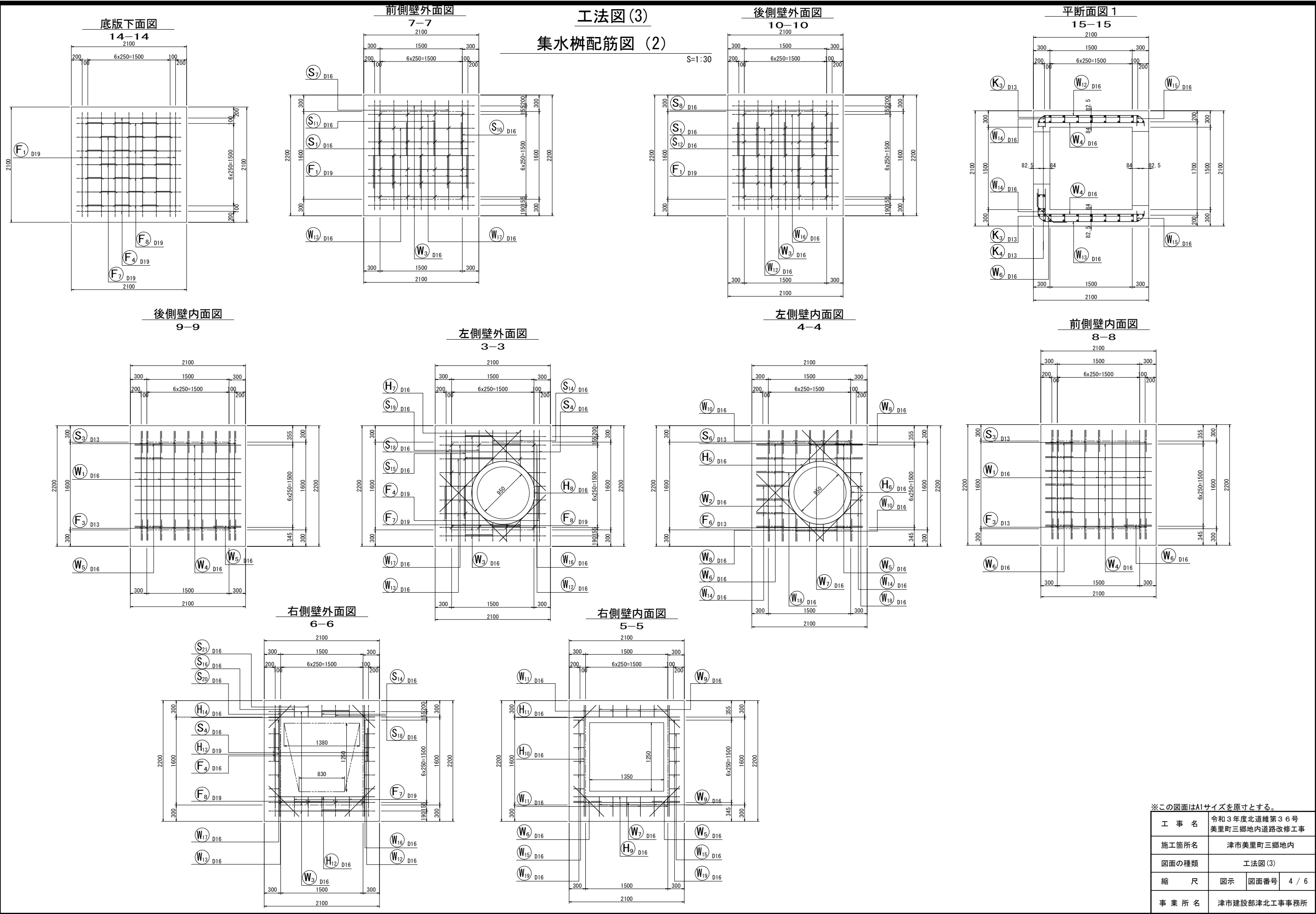


現場打ち集水桝 材料表 N=1.0箇所

名称	規格	単位	数量	摘要
蓋・受け枠	φ600用	組	1	T-25
調整金具	H=25mm	組	1	
調整リング	φ900×100	個	1	
コンクリート	24-8-25B8	m <sup>3</sup>	5.41	
同上型枠		m <sup>2</sup>	25.98	
鉄筋 (SD345)	D13	t	0.15	
	D16	t	0.54	
	D19	t	0.08	
	D16~D19	t	0.62	
均しコンクリート	18-8-40B8	m <sup>3</sup>	0.44	
同上型枠		m <sup>2</sup>	0.84	
足掛金具	W=300	本	4	
基面修正		m <sup>2</sup>	4.41	

※この図面はA1サイズを原寸とする。

工事名	令和3年度北海道第36号 美里町三郷地内道路改修工事
施工箇所名	津市美里町三郷地内
図面の種類	工法図(2)
縮尺	図示 図面番号 3 / 6
事業所名	津市建設部津北工事事務所



工法図(3)  
集水柵配筋図(2)

S=1:30

※この図面はA1サイズを原寸とする。

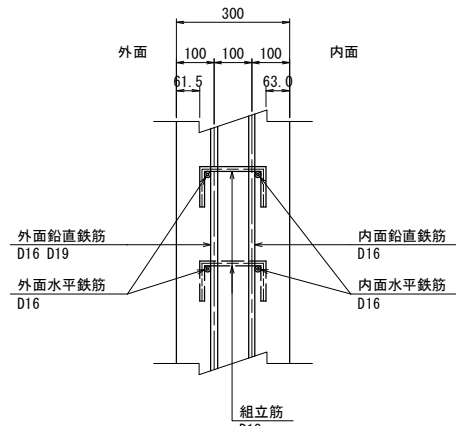
工事名	令和3年度北海道第36号 美里町三郷地内道路改修工事
施工箇所名	津市美里町三郷地内
図面の種類	工法図(3)
縮尺	図示 図面番号 4 / 6
事業所名	津市建設部津北工事事務所

# 集水桝配筋図 (3)

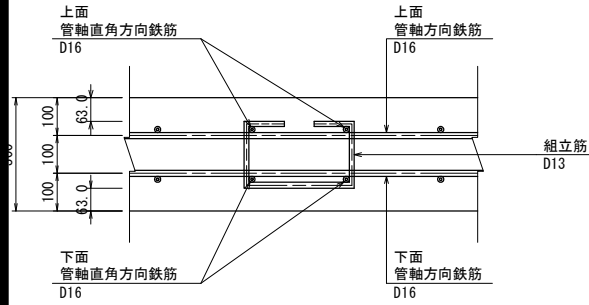
S=1:10

## かぶり詳細図

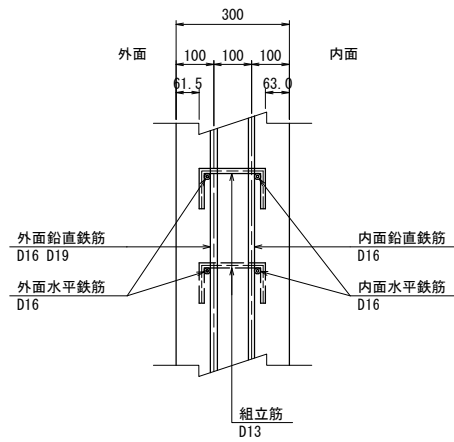
### 管軸方向側壁部



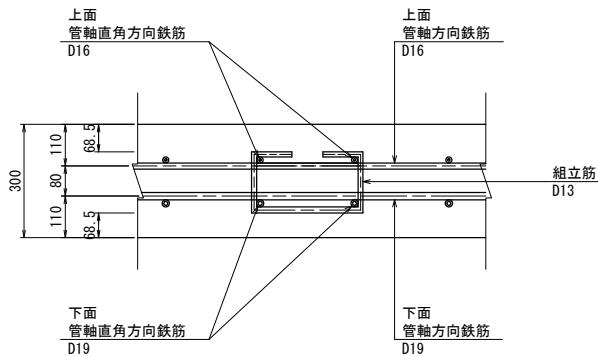
### 頂版部



### 管軸直角方向側壁部



### 底版部

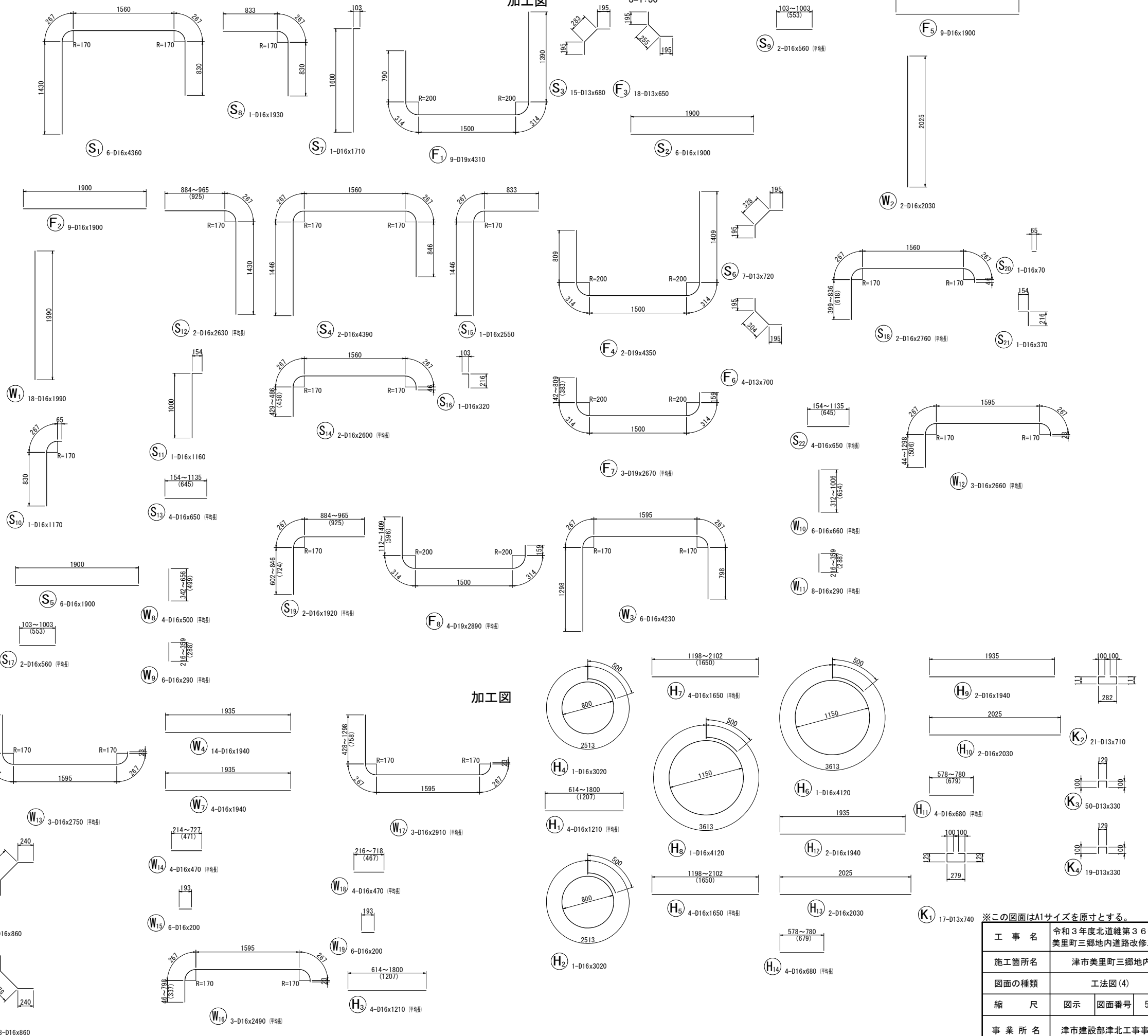


# 工法図 (4)

# 集水桝配筋図 (4)

## 加工図

S=1:30
































































※この図面はA1サイズを原寸とする。

工事名	令和3年度北道維第3号 美里町三郷地内道路改修工事
施工箇所名	津市美里町三郷地内
図面の種類	工法図(4)
縮尺	図示 図面番号 5 / 6
事業所名	津市建設部津北工事事務所

### 工法図(5)

## 集水桝配筋図 (5)

鉄筋表

記号	径	長さ (mm)	本数	単位質量 (kg/m)	1本当り質量 (kg)	質量 (kg)	摘要	記号	径	長さ (mm)	本数	単位質量 (kg/m)	1本当り質量 (kg)	質量 (kg)	摘要
S1	D16	4360	6	1.56	6.802	40.81		F1	D19	4310	9	2.25	9.698	87.28	
S2	D16	1900	6	1.56	2.964	17.78		F2	D16	1900	9	1.56	2.964	26.64	
S3	D13	680	15	0.995	0.677	10.16		F3	D13	650	18	0.995	0.647	11.65	
S4	D16	4390	2	1.56	6.848	13.70		F4	D19	4350	2	2.25	9.788	19.58	
S5	D16	1900	6	1.56	2.964	17.78		F5	D16	1900	9	1.56	2.964	26.68	
S6	D13	720	7	0.995	0.716	5.01		F6	D13	700	4	0.995	0.697	2.79	
S7	D16	1710	1	1.56	2.668	2.67		F7	D19	2670	3	2.25	6.008	18.02	 (平巻)
S8	D16	1930	1	1.56	3.011	3.01		F8	D19	2890	4	2.25	6.503	26.01	 (平巻)
S9	D16	560	2	1.56	0.874	1.75	 (平巻)	K1	D13	740	17	0.995	0.736	12.51	
S10	D16	1170	1	1.56	1.825	1.83		K2	D13	710	21	0.995	0.706	14.83	
S11	D16	1160	1	1.56	1.810	1.81	 (平巻)	K3	D13	330	50	0.995	0.328	16.40	
S12	D16	2630	2	1.56	4.103	8.21	 (平巻)	K4	D13	330	19	0.995	0.328	6.23	
S13	D16	650	4	1.56	1.014	4.06	 (平巻)	H1	D16	1210	4	1.56	1.888	7.55	 (平巻)
S14	D16	2600	2	1.56	4.056	8.11	 (平巻)	H2	D16	3020	1	1.56	4.711	4.71	
S15	D16	2550	1	1.56	3.978	3.98		H3	D16	1210	4	1.56	1.888	7.55	 (平巻)
S16	D16	320	1	1.56	0.499	0.50		H4	D16	3020	1	1.56	4.711	4.71	
S17	D16	560	2	1.56	0.874	1.75	 (平巻)	H5	D16	1650	4	1.56	2.574	10.30	 (平巻)
S18	D16	2760	2	1.56	4.306	8.61	 (平巻)	H6	D16	4120	1	1.56	6.427	6.43	
S19	D16	1920	2	1.56	2.995	5.99	 (平巻)	H7	D16	1650	4	1.56	2.574	10.30	 (平巻)
S20	D16	70	1	1.56	0.109	0.11		H8	D16	4120	1	1.56	6.427	6.43	
S21	D16	370	1	1.56	0.577	0.58		H9	D16	1940	2	1.56	3.026	6.05	
S22	D16	650	4	1.56	1.014	4.06	 (平巻)	H10	D16	2030	2	1.56	3.167	6.33	
								H11	D16	680	4	1.56	1.061	4.24	 (平巻)
W1	D16	1990	18	1.56	3.104	55.87		H12	D16	1940	2	1.56	3.026	6.05	
W2	D16	2030	2	1.56	3.167	6.33		H13	D16	2030	2	1.56	3.167	6.33	
W3	D16	4230	6	1.56	6.599	39.59		H14	D16	680	4	1.56	1.061	4.24	 (平巻)
W4	D16	1940	14	1.56	3.026	42.36									
W5	D16	860	4	1.56	1.342	5.37									
W6	D16	860	8	1.56	1.342	10.74									
W7	D16	1940	4	1.56	3.026	12.10									
W8	D16	500	4	1.56	0.780	3.12	(平巻)								
W9	D16	290	6	1.56	0.452	2.71	(平巻)								
W10	D16	660	6	1.56	1.030	6.18	(平巻)								
W11	D16	290	8	1.56	0.452	3.62	(平巻)								
W12	D16	2660	3	1.56	4.150	12.45	 (平巻)								
W13	D16	2750	3	1.56	4.290	12.87									
W14	D16	470	4	1.56	0.733	2.93									
W15	D16	200	6	1.56	0.312	1.87									
W16	D16	2490	3	1.56	3.884	11.65	 (平巻)								
W17	D16	2910	3	1.56	4.540	13.62									
W18	D16	470	4	1.56	0.733	2.93	 (平巻)								
W19	D16	200	6	1.56	0.312	1.87									
														D19	150.89 kg
														D16	539.82 kg
														D13	79.58 kg
														合計	775 kg

※この図面はA1サイズを原寸とする。

工事名	令和3年度北道維第36号 美里町三郷地内道路改修工事		
施工箇所名	津市美里町三郷地内		
図面の種類	工法図(5)		
縮尺	-	図面番号	6 / 6
事業所名	津市建設部津北工事事務所		