

平面図

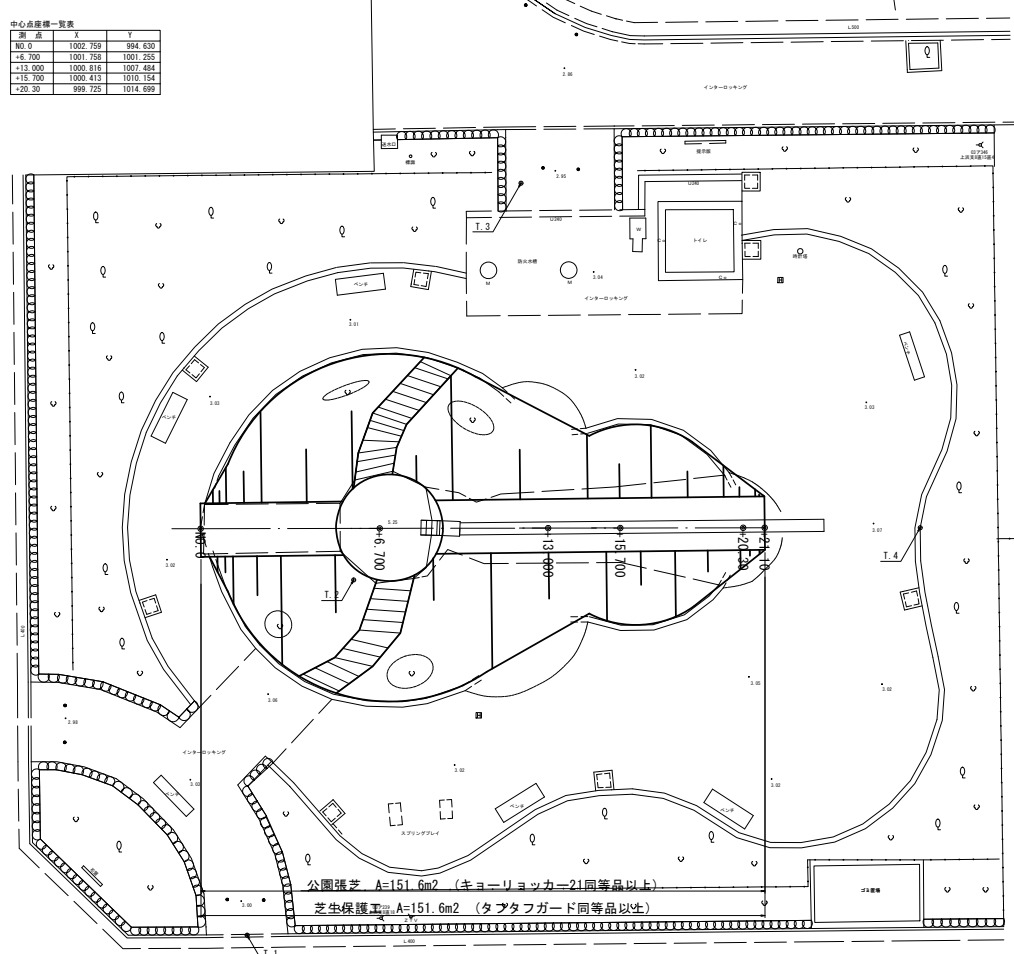
S=1:200

基準点座標一覧表

測点	X	Y
T.1(中心)	997.487	994.630
T.2	1000.000	1000.000
T.3	1013.722	1008.430
T.4	998.728	1021.248

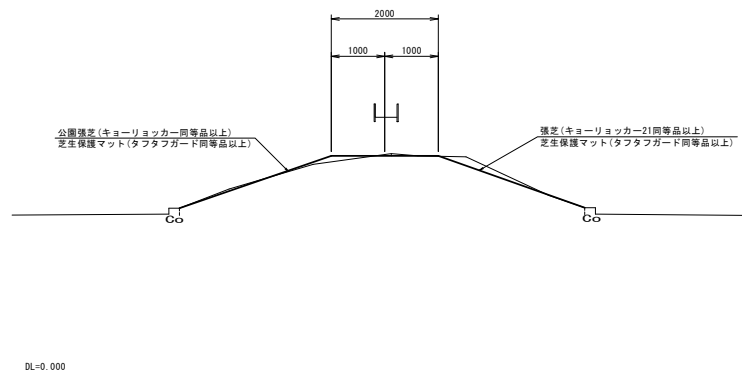
中心点座標一覧表

測点	X	Y
NO.0	1002.759	994.630
+6.700	1001.758	1001.255
+13.000	1000.818	1007.484
+19.700	1000.413	1010.184
+26.30	999.725	1014.699



標準横断面図

S=1:100



横断面図

S=1:200

NO. 0+13.00

掘削	土砂	m2	1.2
路体(築堤)盛土	土砂	m2	1.6
法面整形(切土部)		m	1.60
法面整形(盛土部)		m	5.35

NO. 0+6.70

掘削	土砂	m2	0.12
路体(築堤)盛土	土砂	m2	0.04
法面整形(切土部)		m	8.50
法面整形(盛土部)		m	0.90

NO. 0+20.30

掘削	土砂	m2	-
路体(築堤)盛土	土砂	m2	0.37
法面整形(切土部)		m	-
法面整形(盛土部)		m	1.35

NO. 0

掘削	土砂	m2	-
路体(築堤)盛土	土砂	m2	-
法面整形(切土部)		m	-
法面整形(盛土部)		m	-

NO. 0+15.70

掘削	土砂	m2	0.31
路体(築堤)盛土	土砂	m2	0.06
法面整形(切土部)		m	5.10
法面整形(盛土部)		m	0.80

※この図面はA2サイズを原寸とする

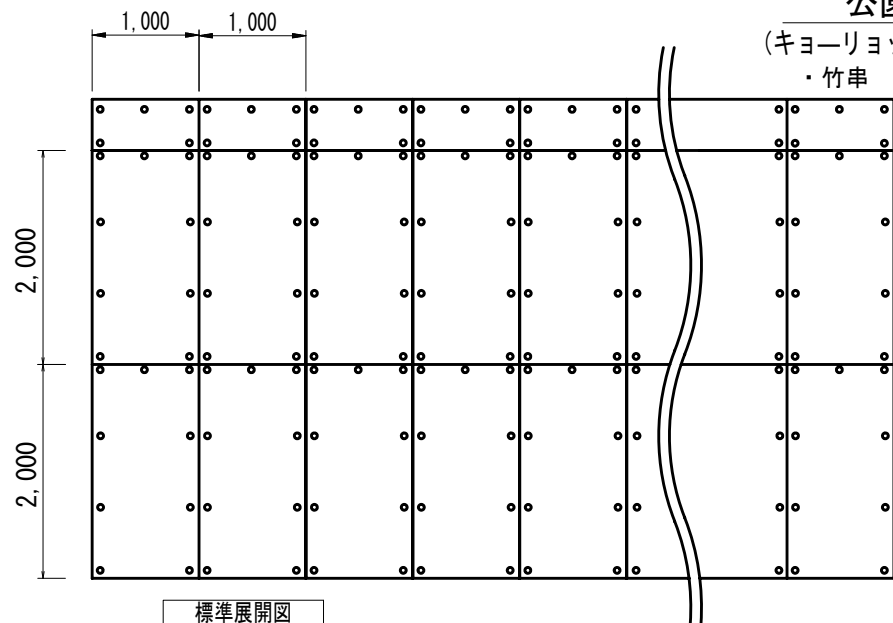
工事名	令和3年度北公維第4号 上浜五丁目中央公園改修工事		
施工箇所名	津市上浜町五丁目地内		
図面の種類	平面図・標準横断面図・横断面図		
縮尺	図示	図面番号	1/2
事業所名	津市建設部津北工務事務所		

工法図

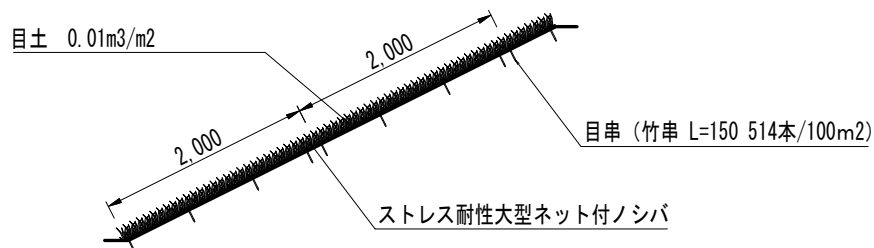
公園張芝 S=1:50

(キョーリョッカー21同等品以上)

・竹串



目土 0.01m³/m²

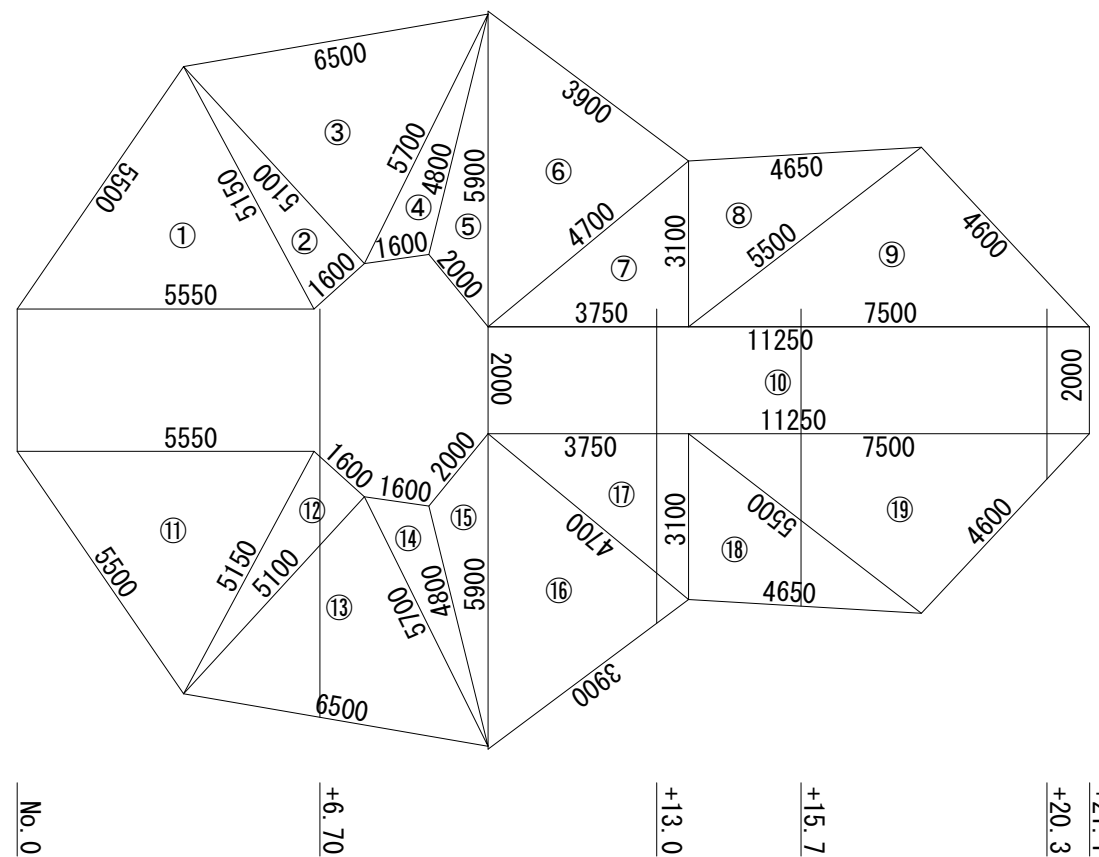


公園張芝数量表 (100m²当り)

使用材料	規格・寸法	単位	数量	備考
芝生	ストレス耐性大型ネット付ノシバ	m ²	105	分解性樹根ネット ロス率5%
目串	竹串 L=150	本	514	
目土		m ³	1.0	

植生工展開図

S=1:100

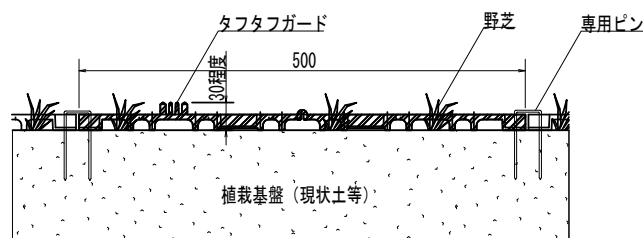


芝生保護工

(タフタフガード同等品以上)

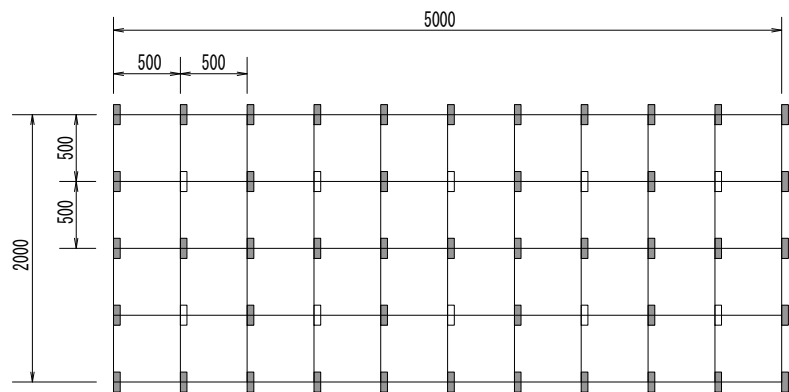
詳細図 S=1/5

断面図 S=1/5

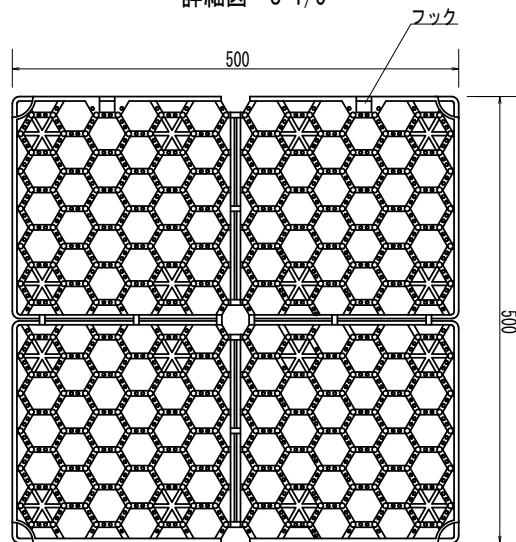


アンカー打設図

■ 専用ピン
□ 専用ベグ




※U字ピンは、浮きあがり防止のため適宜打設する。
L=150で打設できない際は監督員と協議すること。



U字ピン参考図

専用ピン参考図 専用ベグ参考図



材料表

(100m²当り)

品名	規格	単位	数量	備考
タフタフガード同等品以上	2,000×5,000	m ²	105	ロス率5%
U字ピン	L=150	本	300	
専用ピン または 専用ベグ	L=78, L=80	本	100	

※この図面はA2サイズを原寸とする

工事名	令和3年度北公維第4号 上浜五丁目中央公園改修工事		
施工箇所名	津市上浜町五丁目地内		
図面の種類	工法図・植生工展開図		
縮尺	図示	図面番号	2 / 2
事業所名	津市建設部津北工事事務所		