

平面図
S=1:1,000



標準横断面図

S=1:50

溶融式区画線 (1)・(2)
実線W=15cm・破線W=15cm
(センター)



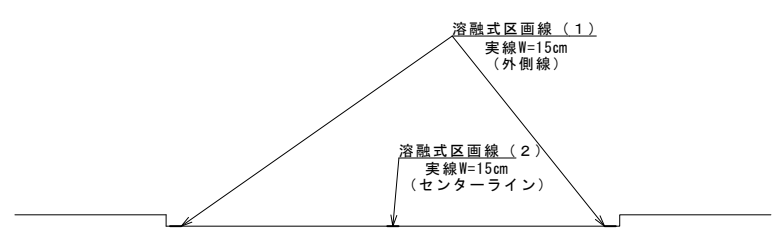
(1号工事箇所) ※この図面はA1サイズを原寸とする。

工事名	令和3年度南交安第3号 久居伊倉津線ほか17線交通 安全施設(区画線)整備工事
施工箇所名	津市雲出伊倉津町ほか9町地内
図面の種類	平面図・標準横断面図
縮尺	図示 図面番号 1/11
事務所名	津市建設部 津南工事事務所

平面図
S=1:1,000



標準横断面図
S=1:50



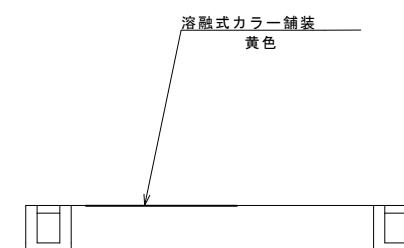
(2号工事箇所) ※この図面はA1サイズを原寸とする。

工事名	令和3年度南交安第3号 久居伊倉津線ほか17線交通 安全施設(区画線)整備工事		
施工箇所名	津市雲出伊倉津町ほか9町地内		
図面の種類	平面図・標準横断面図		
縮尺	図示	図面番号	2/11
事務所名	津市建設部 津南工事事務所		

平面図
S=1:1,000



標準横断面図
S=1:50



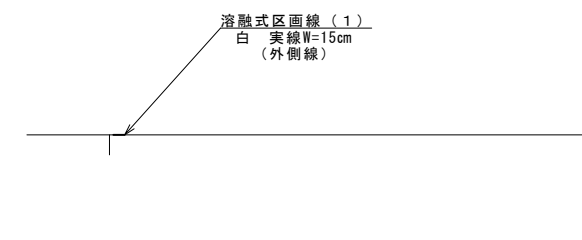
(3号工事箇所) ※この図面はA1サイズを原寸とする。

工事名	令和3年度南交安第3号 久居伊倉津線ほか17線交通 安全施設(区画線)整備工事		
施工箇所名	津市雲出伊倉津町ほか9町地内		
図面の種類	平面図・標準横断面図		
縮尺	図示	図面番号	3/11
事務所名	津市建設部 津南工事事務所		

平面図
S=1:1,000



標準横断面図
S=1:50



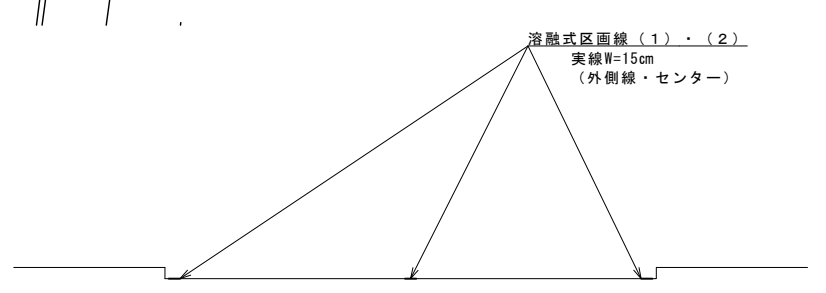
(4号工事箇所) ※この図面はA1サイズを原寸とする。

工事名	令和3年度南交安第3号 久居伊倉津線ほか17線交通 安全施設(区画線)整備工事		
施工箇所名	津市雲出伊倉津町ほか9町地内		
図面の種類	平面図・標準横断面図		
縮尺	図示	図面番号	4/11
事務所名	津市建設部 津南工事事務所		

平面図
S=1:1,000



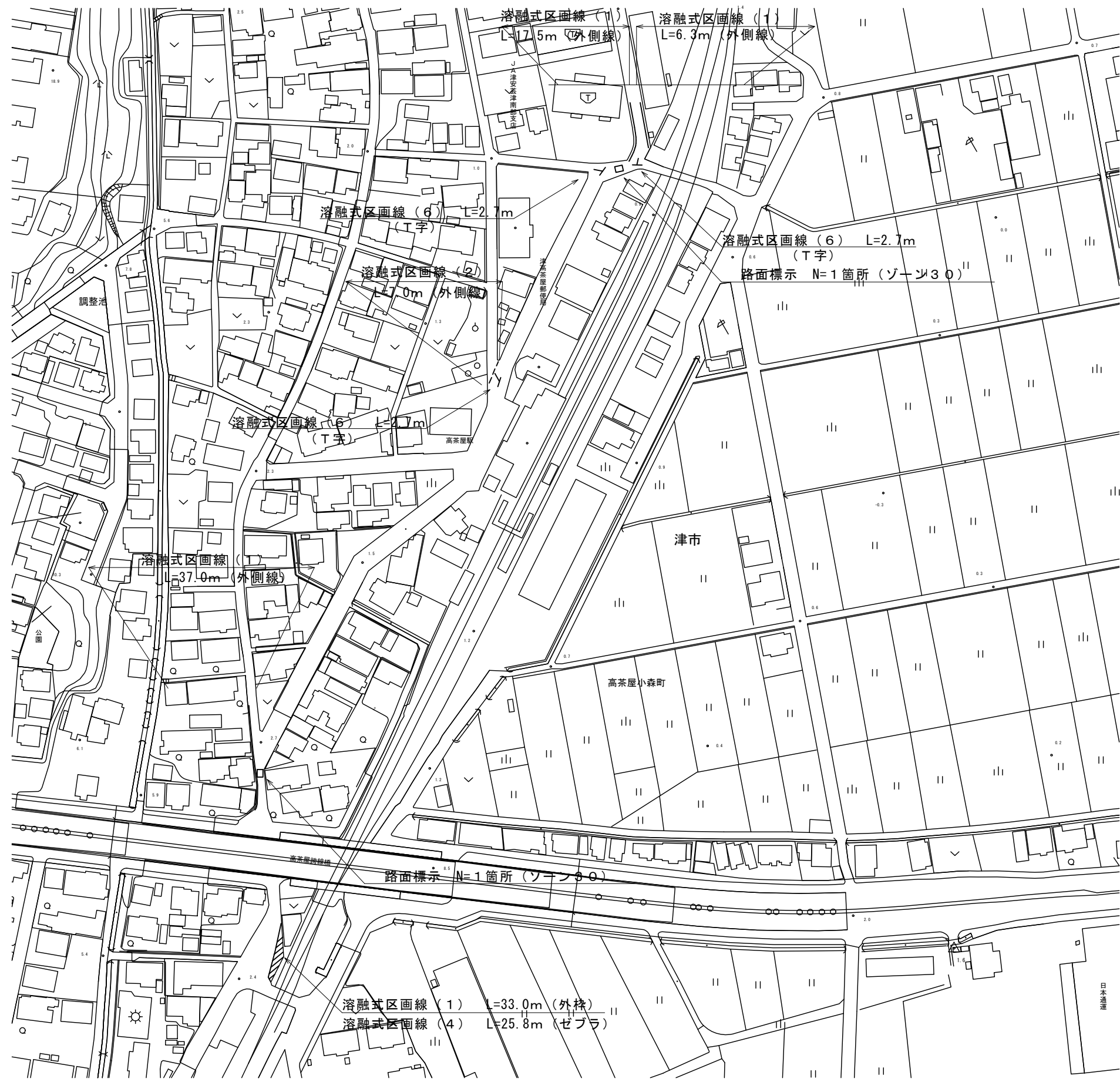
標準横断面図
S=1:50



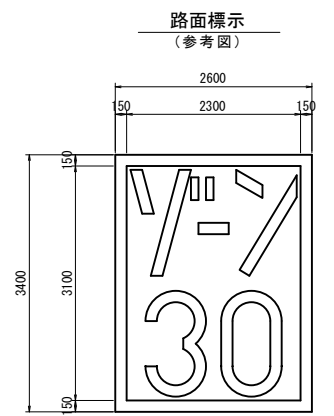
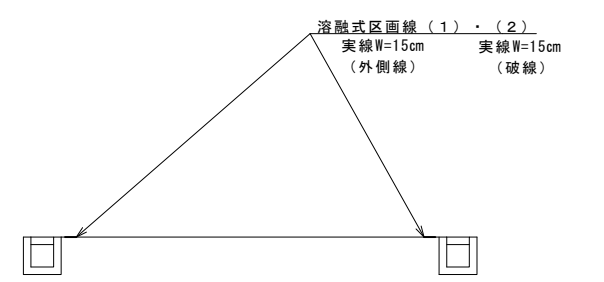
(5号工事箇所) ※この図面はA1サイズを原寸とする。

工事名	令和3年度南交安第3号 久居伊倉津線ほか17線交通 安全施設(区画線)整備工事
施工箇所名	津市雲出伊倉津町ほか9町地内
図面の種類	平面図・標準横断面図
縮尺	図示 図面番号 5/11
事務所名	津市建設部 津南工事事務所

平面図
S=1:1,000



標準横断面図
S=1:50



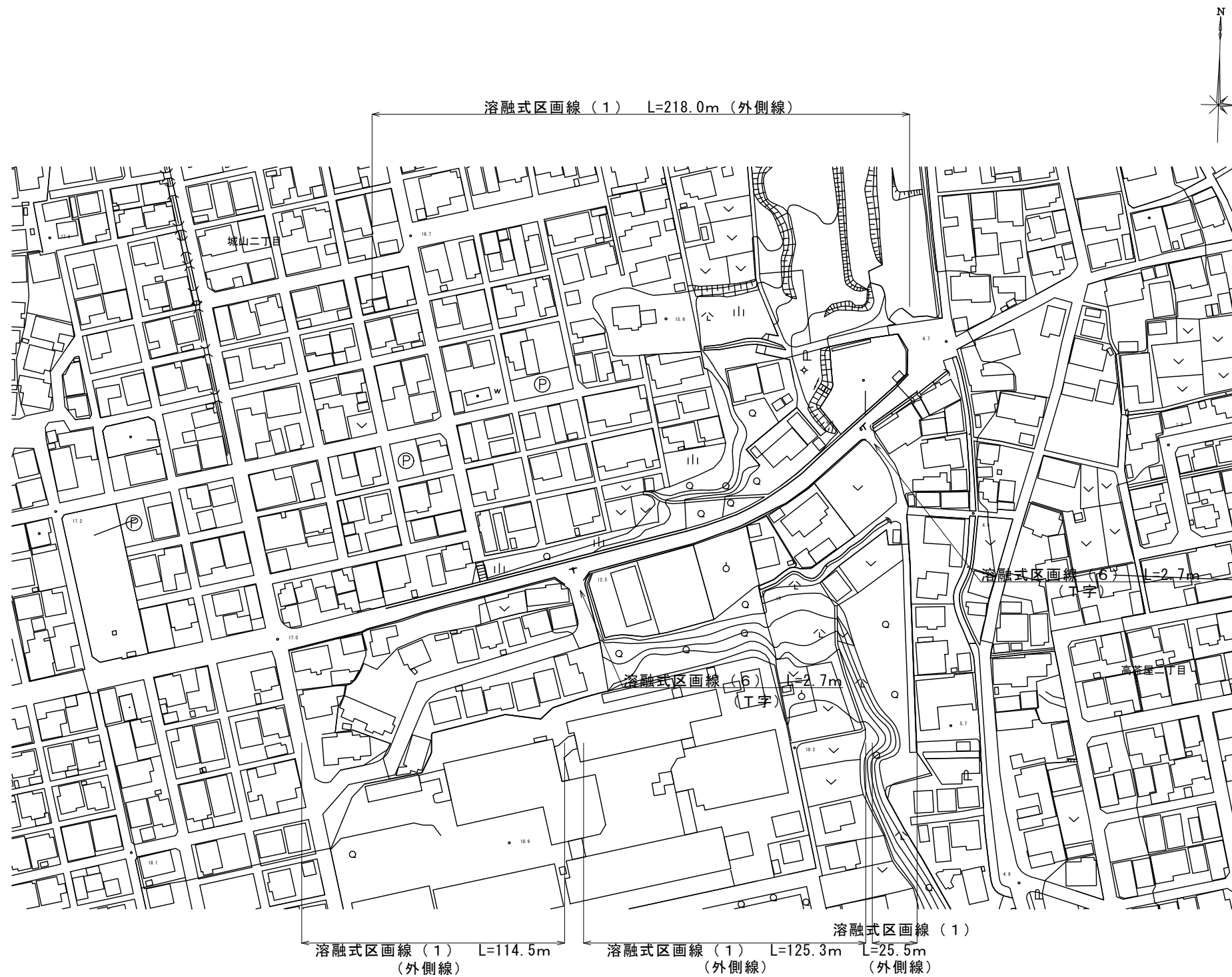
ゾーン30 W=15cm換算 L=10.44m

※路面標示 (ゾーン30) の標準図であり、現場状況により施工ができない場合等は監督員と協議のうえ、施工すること。
枠内については、溶融式カラー舗装 (緑色) とする。
(アトムラインセフティー同等品以上)

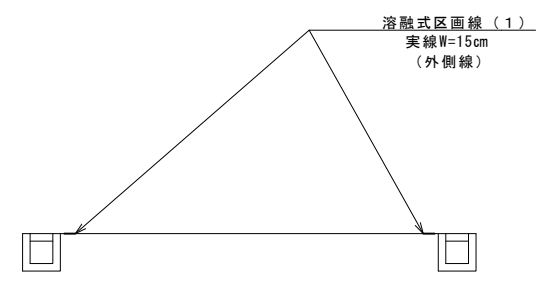
(6号工事箇所) ※この図面はA1サイズを原寸とする。

工事名	令和3年度南交安第3号 久居伊倉津線ほか17線交通 安全施設(区画線)整備工事
施工箇所名	津市雲出伊倉津町ほか9町地内
図面の種類	平面図・標準横断面図・参考図
縮尺	図示 図面番号 6/11
事務所名	津市建設部 津南工事事務所

平面図
S=1:1,000



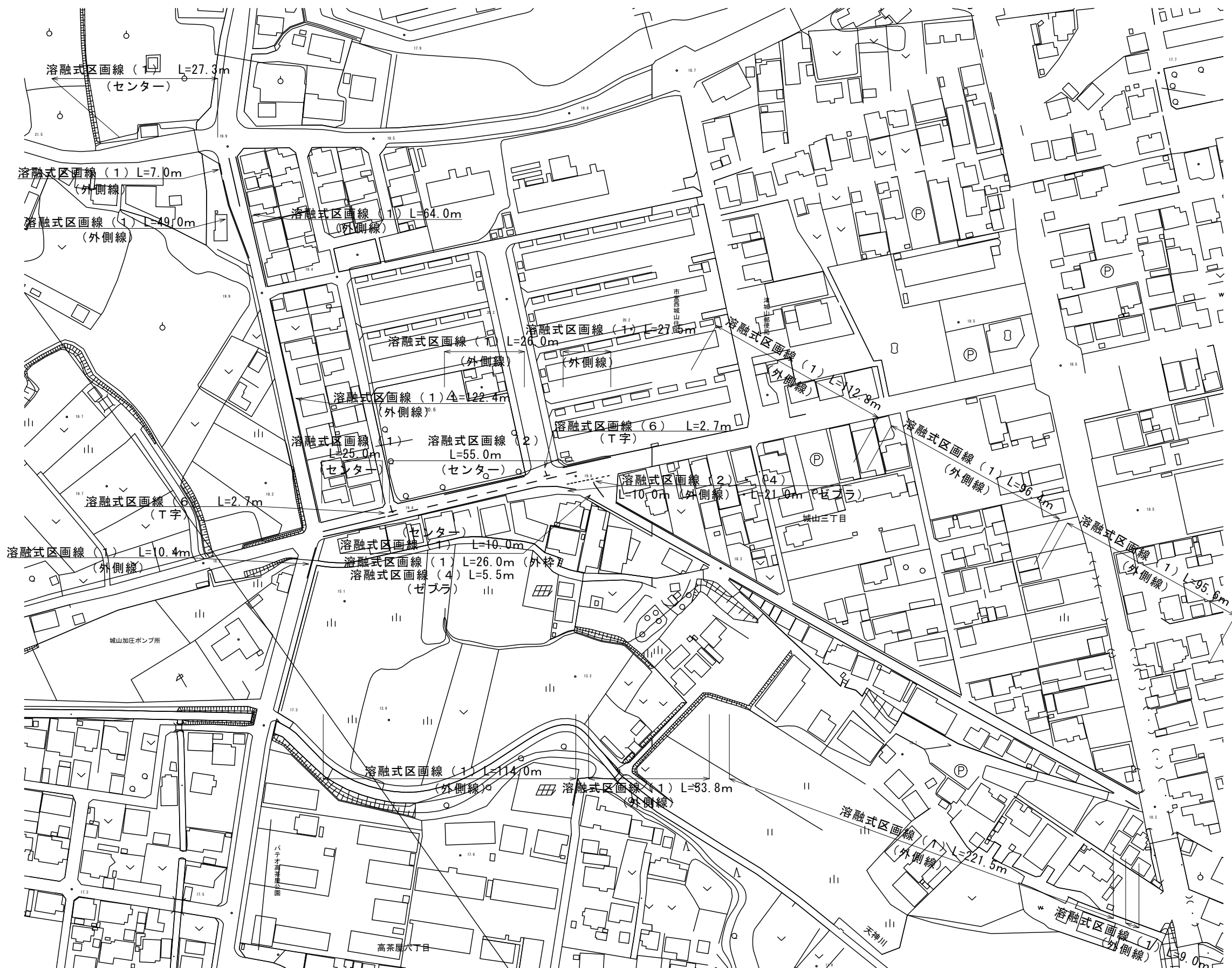
標準横断面図
S=1:50



(7号工事箇所) ※この図面はA1サイズを原寸とする。

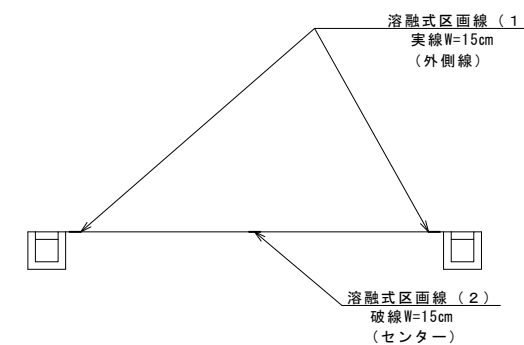
工事名	令和3年度南交安第3号 久居伊倉津線ほか17線交通 安全施設(区画線)整備工事		
施工箇所名	津市雲出伊倉津町ほか9町地内		
図面の種類	平面図・標準横断面図		
縮尺	図示	図面番号	7/11
事務所名	津市建設部 津南工事事務所		

平面図
S=1:1,000



標準横断面図

S=1:50



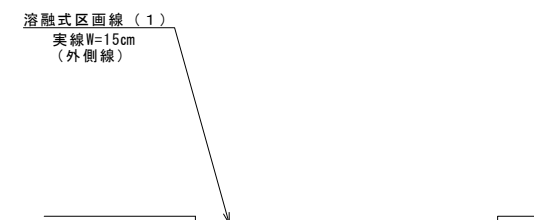
(8号工事箇所) ※この図面はA1サイズを原寸とする。

工事名	令和3年度南交安第3号 久居伊倉津線ほか17線交通 安全施設(区画線)整備工事
施工箇所名	津市雲出伊倉津町ほか9町地内
図面の種類	平面図・標準横断面図
縮尺	図示 図面番号 8/11
事務所名	津市建設部 津南工事事務所

平面図
S=1:1,000



標準横断面図
S=1:50



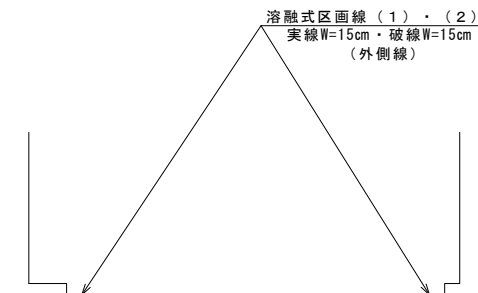
(9号工事箇所) ※この図面はA1サイズを原寸とする。

工事名	令和3年度南交安第3号 久居伊倉津線ほか17線交通 安全施設(区画線)整備工事		
施工箇所名	津市雲出伊倉津町ほか9町地内		
図面の種類	平面図・標準横断面図		
縮尺	図示	図面番号	9/11
事務所名	津市建設部 津南工事事務所		

平面図
S=1:1,000



標準横断面図
S=1:50



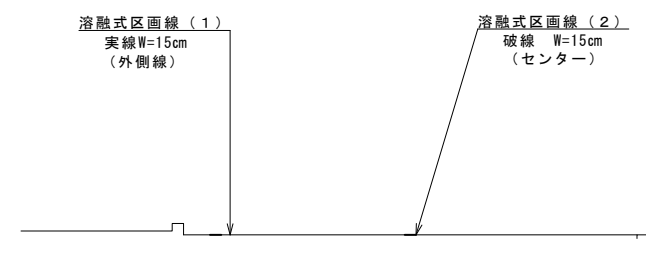
(10号工事箇所)※この図面はA1サイズを原寸とする。

工事名	令和3年度南交安第3号 久居伊倉津線ほか17線交通 安全施設(区画線)整備工事		
施工箇所名	津市雲出伊倉津町ほか9町地内		
図面の種類	平面図・標準横断面図		
縮尺	図示	図面番号	10/11
事務所名	津市建設部 津南工事事務所		

平面図
S=1:1,000



標準横断面図
S=1:50



(11号工事箇所)※この図面はA1サイズを原寸とする。

工事名	令和3年度南交安第3号 久居伊倉津線ほか17線交通 安全施設(区画線)整備工事		
施工箇所名	津市雲出伊倉津町ほか9町地内		
図面の種類	平面図・標準横断面図		
縮尺	図示	図面番号	11/11
事務所名	津市建設部 津南工事事務所		