


# 平面図

S=1:500



表層 A=159.9m<sup>2</sup> 不陸整正 A=159.9m<sup>2</sup>

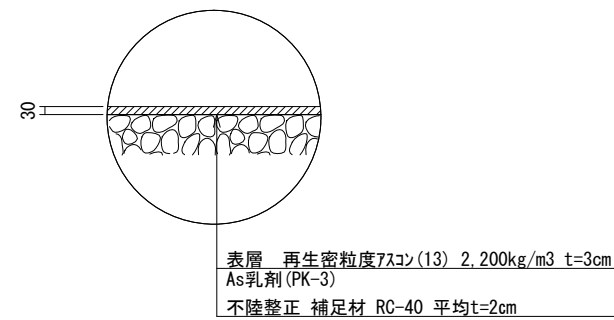
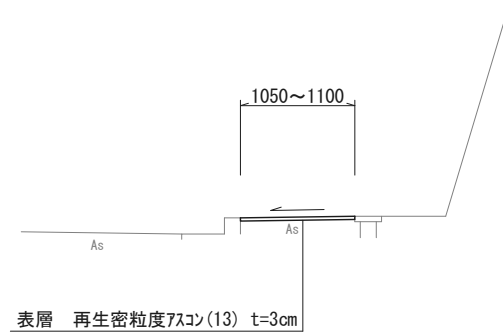


## 標準横断面図

S=1:50

## 工法図

S=1:20



※この図面はA2サイズを原寸とする。

			No. 0	No. 0+1.9	No. 0+20.0	No. 1	No. 1+20.0	No. 2	No. 2+20.0	No. 3	No. 3+20.0	No. 3+33.2
舗装版破碎	As版	m	0.00	1.05	1.05	1.10	1.00	1.05	1.05	1.05	1.05	1.05
不陸整正	RC-40, 平均t=2cm	m	0.00	1.05	1.05	1.10	1.00	1.05	1.05	1.05	1.05	1.05
表層	t=3cm	m	0.00	1.05	1.05	1.10	1.00	1.05	1.05	1.05	1.05	1.05

工事名	令和3年度北道維償第12号 渋見町地内道路改修(舗装)工事		
施工箇所名	津市渋見町地内		
図面の種類	平面図	標準横断面図	工法図
縮尺	図示	図面番号	1/1
事務所名	津市建設部津北工事事務所		