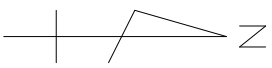


平面図

S=1:500

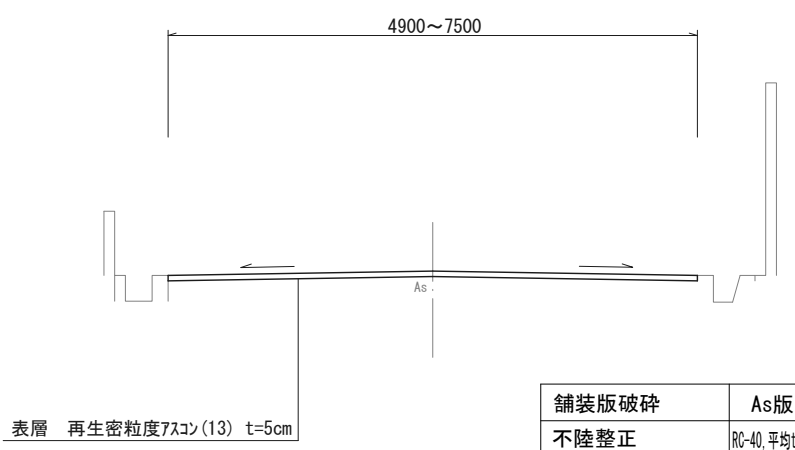


溶融式区画線(1)「停止線」  
白色 ゼブラ W=30cm L=2.5m

溶融式区画線(2)「止まれ」  
白色 文字記号 W=15cm換算 L=18.6m

標準横断面図

S=1:50

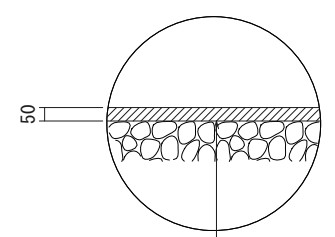


表層 再生密粒度7スコン(13) t=5cm

			No. 0	No. 1	No. 1+15.0	No. 1+16.9
舗装版破碎	As版	m	5.05	4.95	4.90	7.50
不陸整正	RC-40, 平均t=2cm	m	5.05	4.95	4.90	7.50
表層	t=5cm	m	5.05	4.95	4.90	7.50

工法図

S=1:20



表層 再生密粒度7スコン(13) 2.350kg/m<sup>3</sup> t=5cm  
As乳剤(PK-3)  
不陸整正 補足材 RC-40 平均t=2cm

※この図面はA2サイズを原寸とする。

工事名	令和3年度北道維償第11号 上浜町五丁目地内道路改修(舗装)工事		
施工箇所名	津市上浜町五丁目地内		
図面の種類	平面図 標準横断面図 工法図		
縮尺	図示	図面番号	1/1
事務所名	津市建設部津北工事事務所		