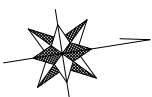


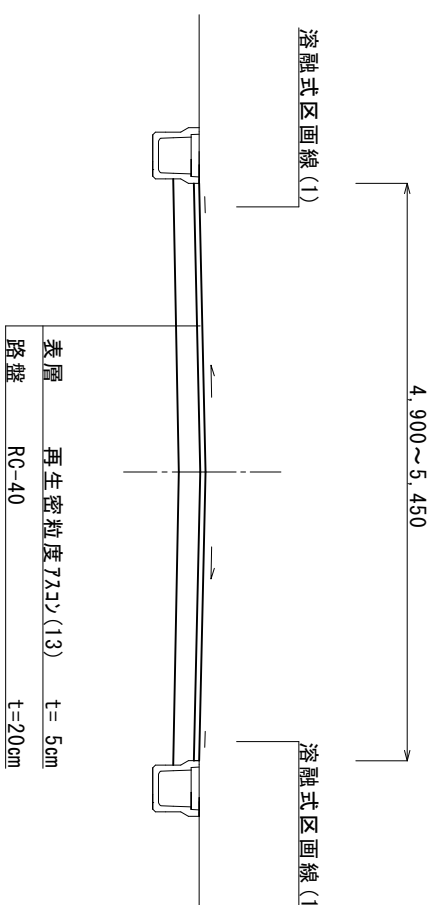
# 平面図

S=1:500



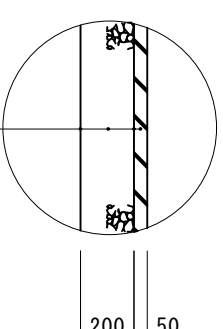
# 標準横断面図

S=1:50



# 各種構造図

S=1:10



# 舗装構成図

表層	再生密粒度733γ(13) 2.350kg/m <sup>3</sup>	t = 5cm
乳剤	7°5/1A3-t (PK-3)	
路盤	RC-40	t = 20cm
不陸整正 補足材なし		

測点	No. 0	No. 0+20.0	No. 1	No. 1+20.0	No. 1+31.0
計画幅 (舗装・仮設路、不陸整正 路盤、表層)	5.30	5.40	5.45	4.90	4.95

※この図面はA2サイズを原寸とする。

工事名	令和3年度南道維傳第2号 久居小野辺町地内道路改修 (舗装)工事		
施工箇所名	津市久居小野辺町地内		
図面の種類	平面図・標準横断面図・各種構造図		
縮尺	図示	図面番号	1/1
事業所名	津市建設部 津南工務所		