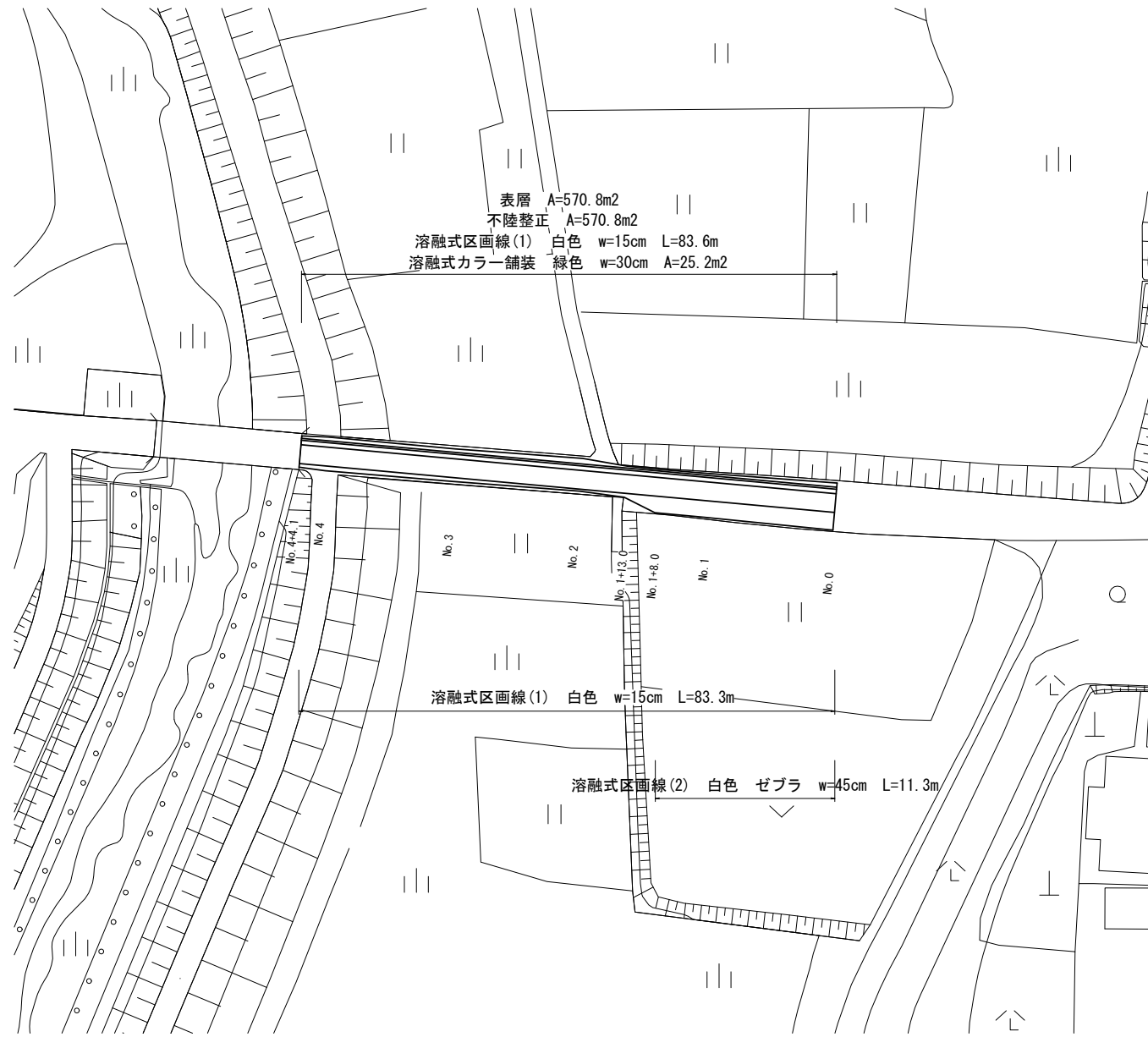


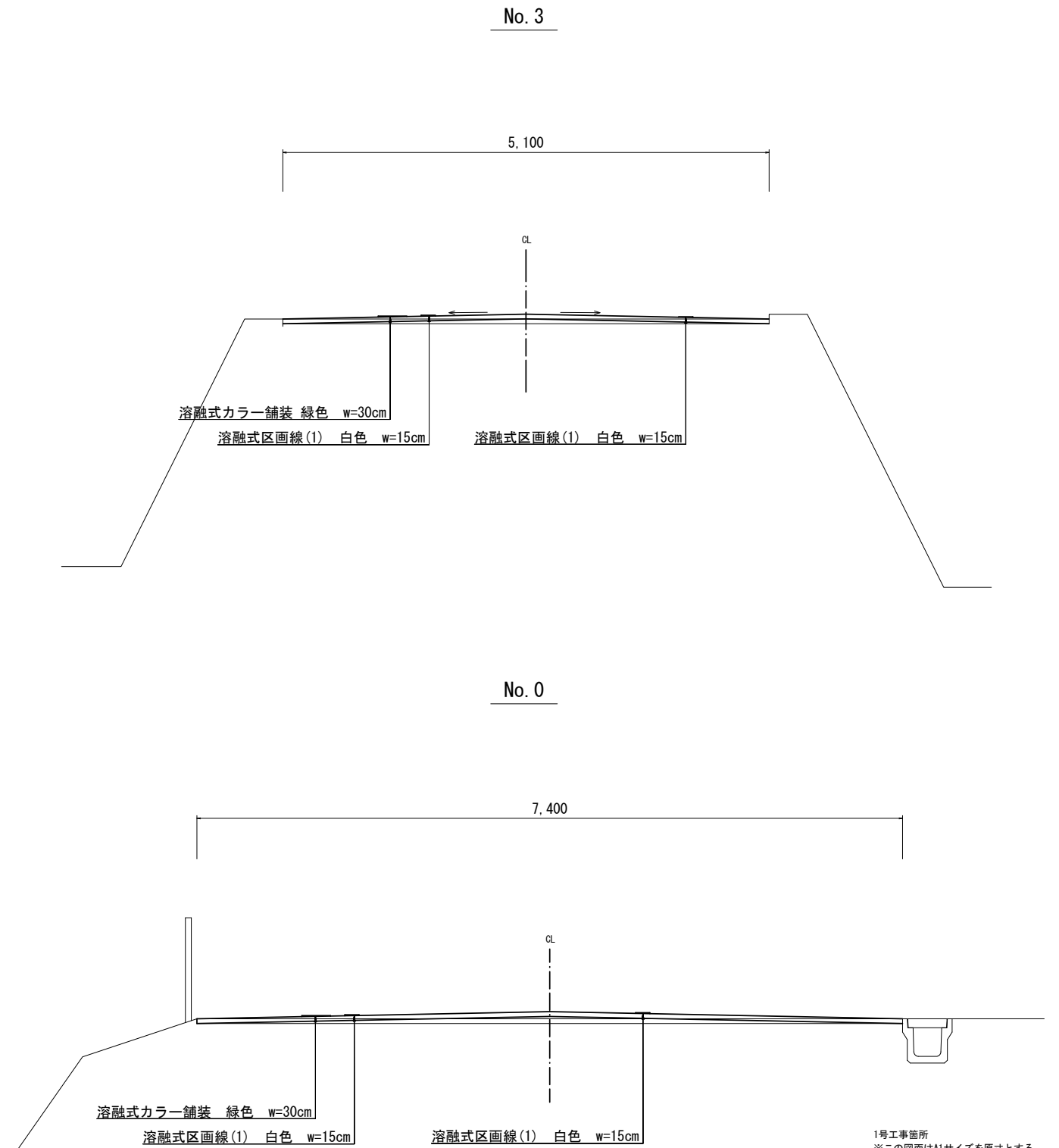
平面図

S=1:500



標準横断面図

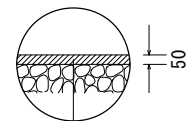
S=1:30



各種構造図

舗装構成図

s=1:20



表層 再生密粒度As(13) 2.35t/m³ t=5cm
As乳剤 プライムコート(PK-3)
不陸整正 補足材RC-40 平均t=2cm

	No. 0	No. 1	No. 1+8.0	No. 1+13.0	No. 2	No. 3	No. 4	No. 4+1	
表層	7.40	6.90	6.80	4.90	5.15	5.10	5.30	4.90	m
不陸整正	7.40	6.90	6.80	4.90	5.15	5.10	5.30	4.90	m
舗装版破碎	7.40	6.90	6.80	4.90	5.15	5.10	5.30	4.90	m

1号工事箇所
※この図面はA1サイズを原寸とする。

工事名	令和3年度南道維持第1号 戸木町及び庄田町地内道路改修(舗装)工事		
施工箇所名	津市 戸木町及び庄田町 地内		
図面の種類	平面図・標準横断面図・各種構造図		
縮尺	図示	図面番号	1 / 2
事業所名	津市建設部 津南工事事務所		

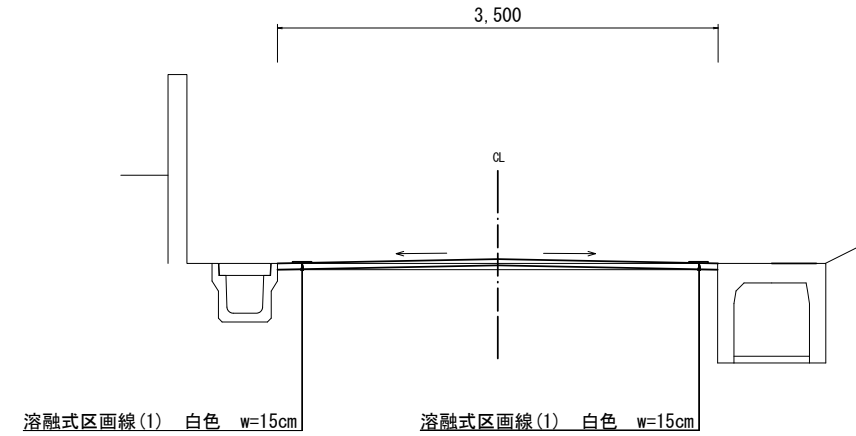
平面図

S=1:500



標準横断面図

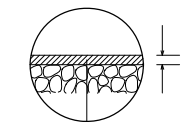
S=1:30



各種構造図

舗装構成図

s=1:20



表層 再生密粒度As(13) 2.35t/m³ t=5cm
 As乳剤 プライムコート(PK-3)
 不陸整正 補足材RC-40 平均t=2cm

	No. 0	No. 1	No. 2	No. 3	No. 4	No. 4+3.8	
表層	3.55	3.50	3.55	3.50	3.50	3.55	m
不陸整正	3.55	3.50	3.55	3.50	3.50	3.55	m
舗装版破碎	3.55	3.50	3.55	3.50	3.50	3.55	m

2号工事箇所

※この図面はA1サイズを原寸とする。

工事名	令和3年度南道維持第1号 戸木町及び庄田町地内道路改修(舗装)工事		
施工箇所名	津市 戸木町及び庄田町 地内		
図面の種類	平面図・標準横断面図・各種構造図		
縮尺	図示	図面番号	2 / 2
事業所名	津市建設部 津南工事事務所		