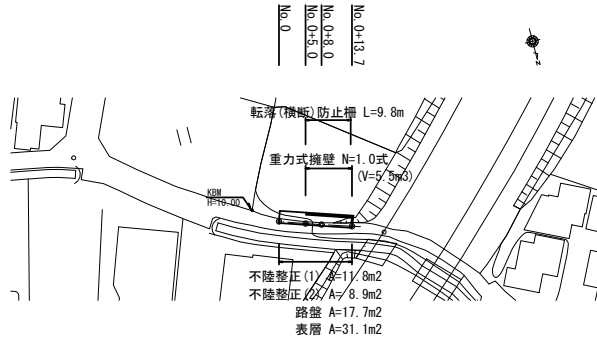


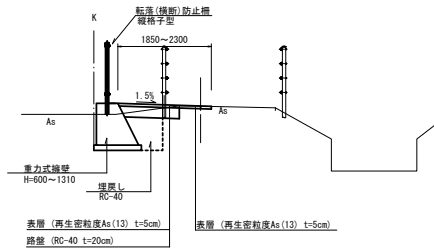
平面図

S=1 : 500



標準横断面図

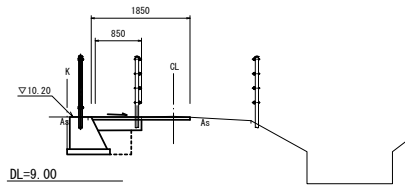
S=1 : 50



横断面図

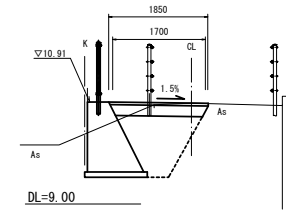
S=1 : 50

No.0+5.0(同所)



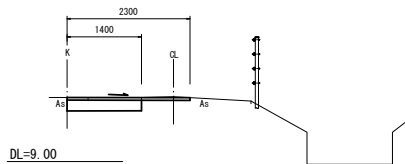
掘削	m2	0.04
床掘り	m2	0.80
埋戻し	m2	0.23
舗装版破砕	m	1.90
不陸整正(1)	m	0.15
不陸整正(2)	m	0.90
路盤	m	0.85
表層	m	1.85

No.0+13.7



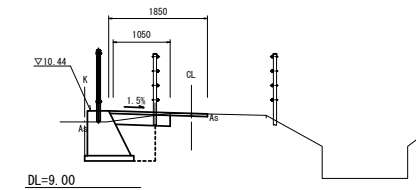
掘削	m2	-
床掘り	m2	2.2
埋戻し	m2	1.2
舗装版破砕	m	1.00
不陸整正(1)	m	-
不陸整正(2)	m	-
路盤	m	1.70
表層	m	1.85

No.0+5.0



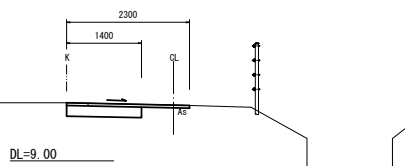
掘削	m2	0.25
床掘り	m2	-
埋戻し	m2	-
舗装版破砕	m	1.30
不陸整正(1)	m	1.40
不陸整正(2)	m	1.30
路盤	m	1.40
表層	m	2.30

No.0+8.0



掘削	m2	0.04
床掘り	m2	1.0
埋戻し	m2	0.38
舗装版破砕	m	0.70
不陸整正(1)	m	0.25
不陸整正(2)	m	0.70
路盤	m	1.05
表層	m	1.85

No.0



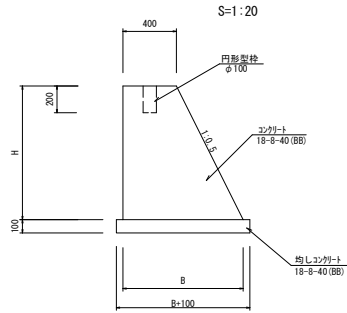
掘削	m2	0.25
床掘り	m2	-
埋戻し	m2	-
舗装版破砕	m	1.30
不陸整正(1)	m	1.40
不陸整正(2)	m	0.90
路盤	m	1.40
表層	m	2.30

※この図面はA1サイズを原寸とする。

工事名	令和4年度北鉄道補第1号 鳥居町地内抜あい道路整備工事
施工箇所名	津市鳥居町地内
図面名	平面図・標準横断面図・横断面図
縮尺	図示 図面番号 1/2
事業所名	津市建設部津北工事業務所

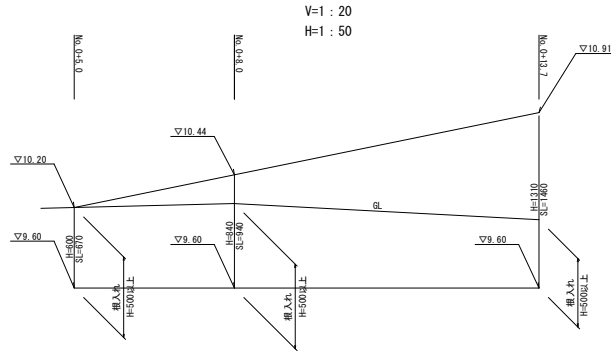
工法図

重力式擁壁



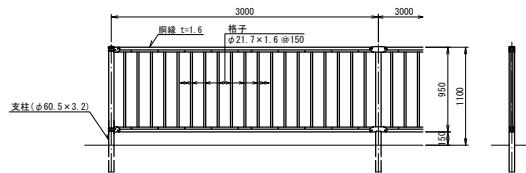
名称	規格	単位	数量	備考
コンクリート	18-8-40 (BB)	m ³	5.45	
型枠	m ²	17.54		
円形鉄柱	φ100 H=200	m	0.80	
均しコンクリート	18-8-40 (BB)	m ³	0.85	
均し型枠	m ²	1.74		
基礎修正	m ²	8.51		

重力式擁壁展開図



転落(横断)防止柵

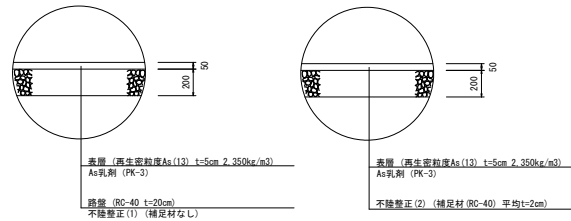
(参考) S=1:20



名称	規格	単位	数量	備考
転落防止柵	縦格子型	m	10.00	白色

舗装工

S=1:20



※この図面はA1サイズを原寸とする。

工事名	令和4年度北鉄道補第1号 鳥居町地内抜あい道路整備工事		
施工箇所名	津市鳥居町地内		
図面名	平面図・標準横断面図・横断面図		
縮尺	図示	図面番号	1/2
事業所名	津市建設部津北工務事務所		