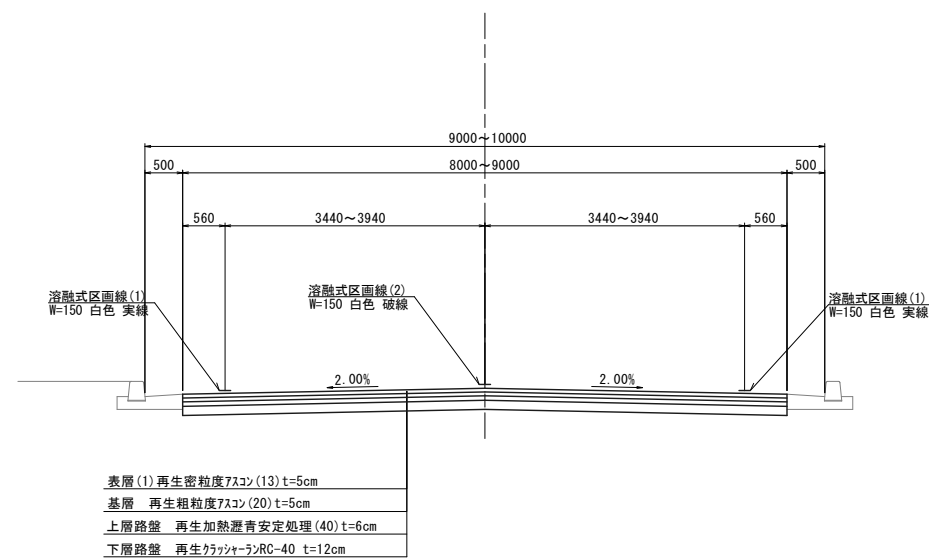


### 標準横断面図

S=1:50

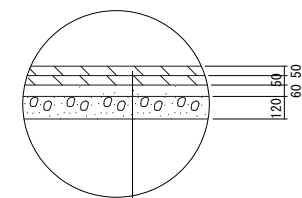
交通区分 : N5 (250 ≤ T ≤ 1000)  
 設計CBR : 12

測点	NO.0	NO.1	NO.2	NO.3	NO.4	NO.5	NO.6	NO.7	NO.7+20.0
舗装幅員(m)	9.0	9.0	9.0	8.0	8.0	8.0	8.0	8.0	8.0



### 工法図

S=1:20



表層(1) 再生密粒度アスコン(13) 2.350kg/m<sup>3</sup> t=5cm  
 As乳剤(PK-4)  
 基層 再生粗粒度アスコン(20) 2.350kg/m<sup>3</sup> t=5cm  
 As乳剤(PK-4)  
 上層路盤 再生加熱瀝青安定処理(40) t=6cm  
 As乳剤(PK-3)  
 下層路盤 再生クラッシュランRC-40 t=12cm  
 不陸修正(1) 補足材なし

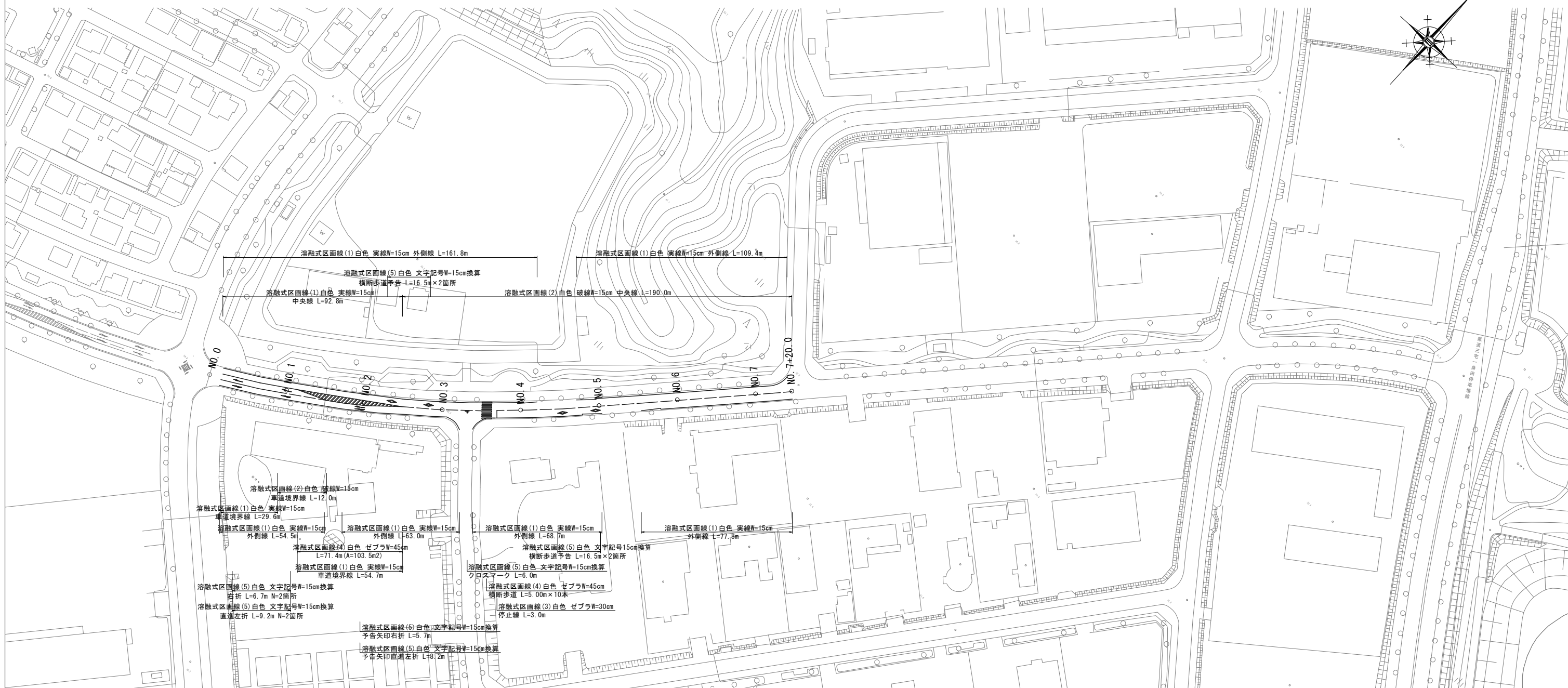
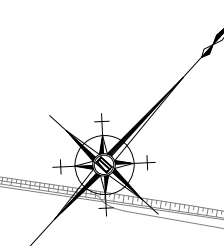
※この図面はA1サイズを原寸とする。

【補助対象工事】

工事名	令和4年度北海道補第2号 大里陸合山至町線 道路改良(舗装)工事
施工箇所名	津市あかつ台三丁目ほか2町地内
図面の種類	平面図 標準横断面図 工法図
縮尺	図示 図面番号 1/5
事業所名	津市建設部津北工事事務所

# 区画線平面図

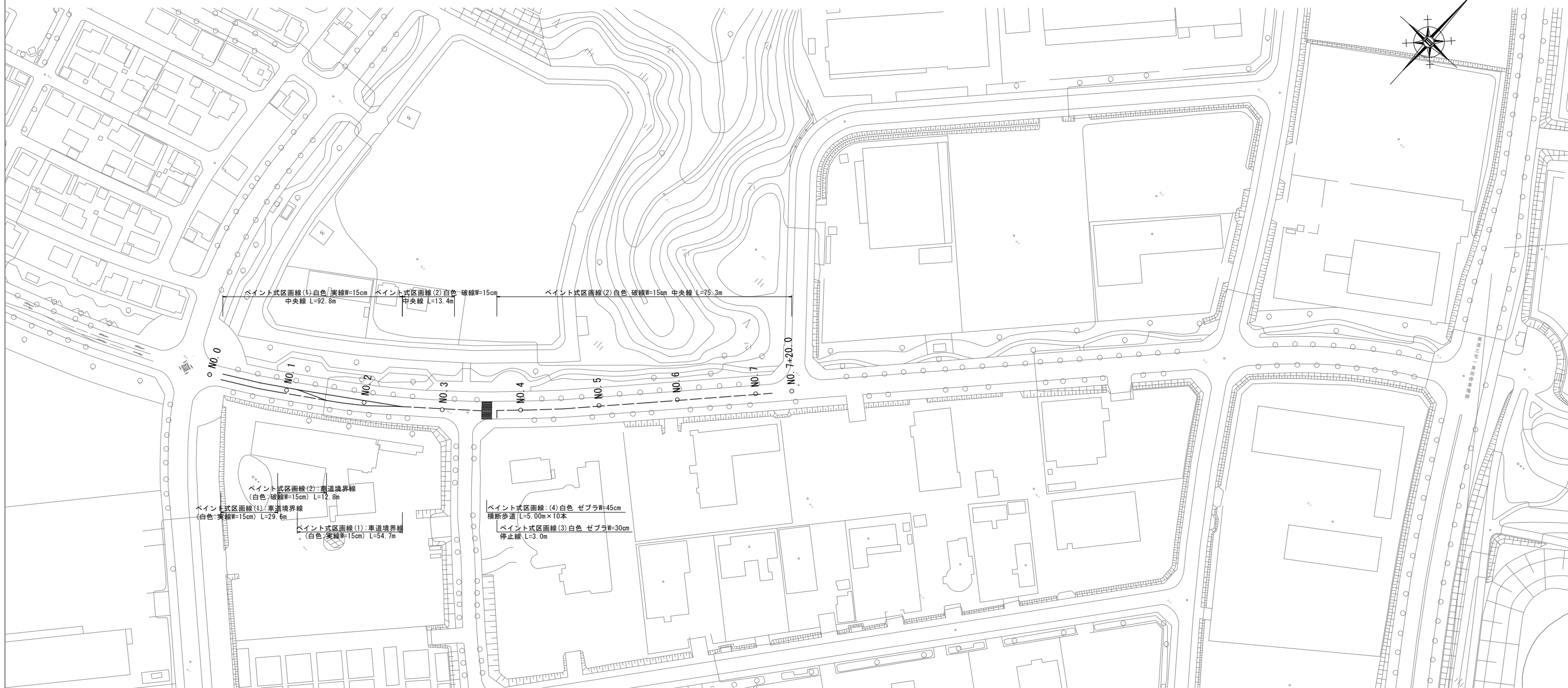
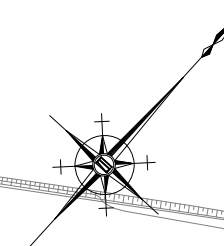
S=1:1000



※この図面はA1サイズを原寸とする。

【補助対象工事】	
工事名	令和4年度北海道補第2号 大里陸合山至町線 道路改良(舗装)工事
施工箇所名	津市あかつ台三丁目ほか2町地内
図面の種類	区画線平面図
縮尺	1:1000 図面番号 2/5
事業所名	津市建設部津北工事事務所

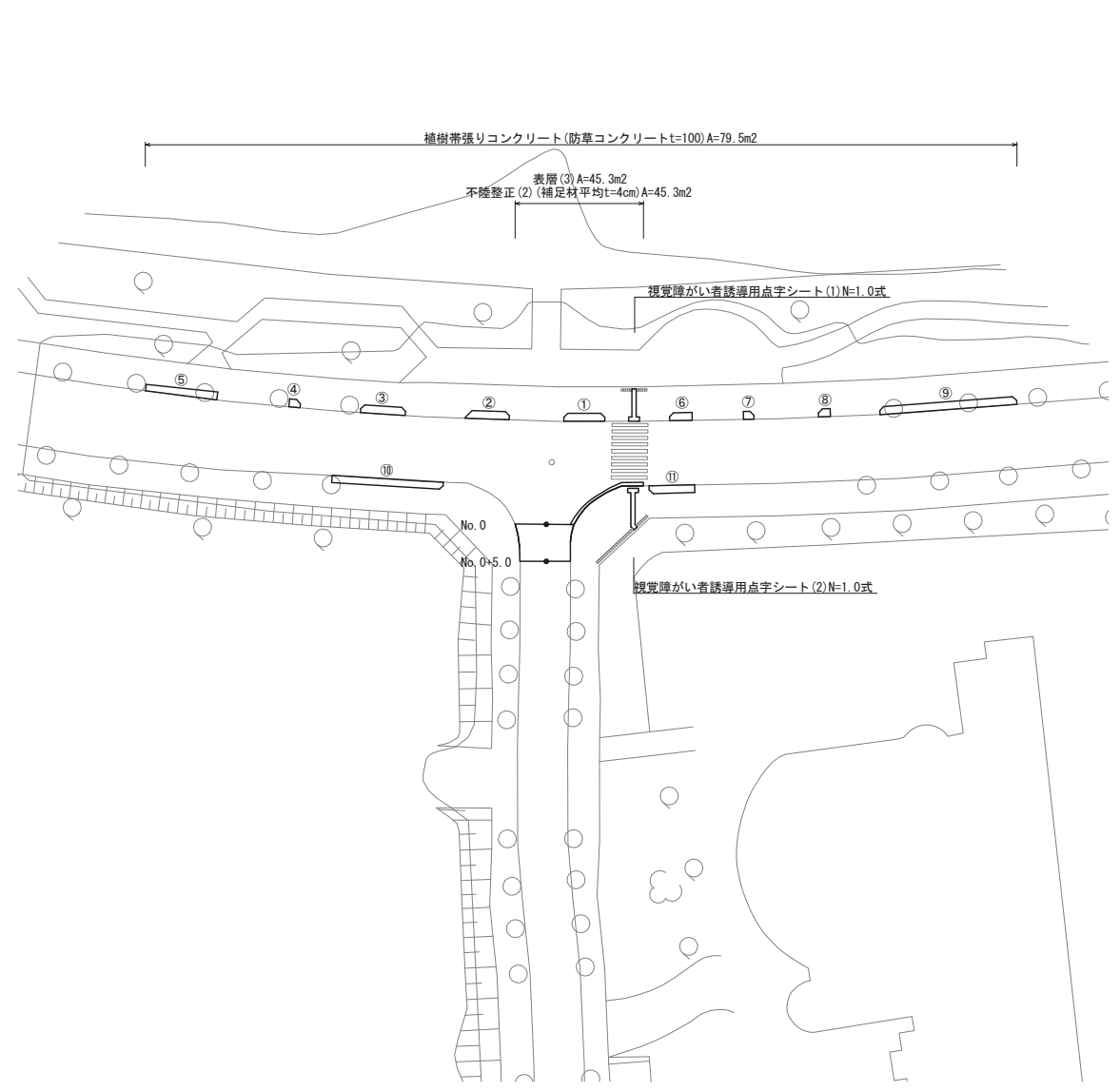
仮設区画線平面図  
(参考図) S=1:1000



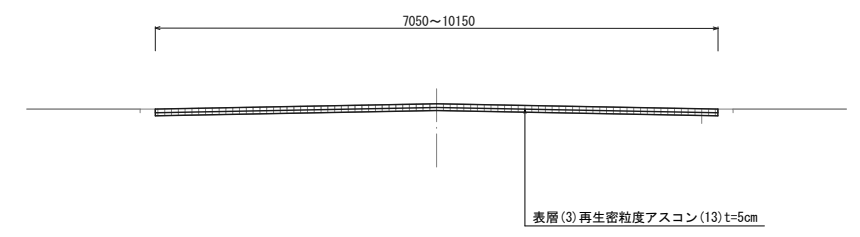
※この図面はA1サイズを原寸とする。

【補助対象工事】			
工事名	令和4年度北道維補第2号 大里睦合山笠町線 道路改良(舗装)工事		
施工箇所名	津市あかつ台三丁目ほか2町地内		
図面の種類	仮設区画線平面図(参考図)		
縮尺	1:1000	図面番号	3/5
事業所名	津市建設部津北工事事務所		

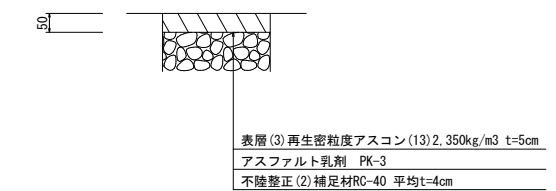
平面図  
S=1:500



標準横断面図  
S=1:50



舗装工断面図  
S=1:10



※この図面はA1サイズを原寸とする。  
【道路維持工事】

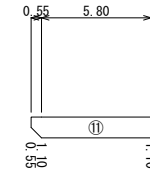
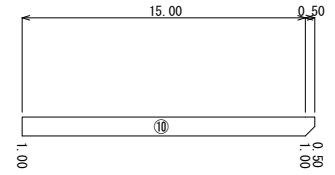
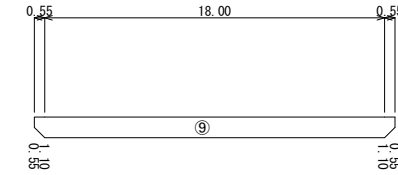
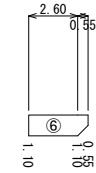
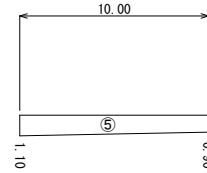
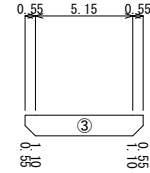
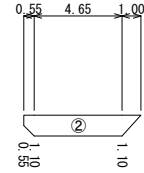
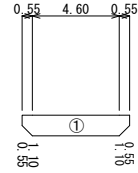
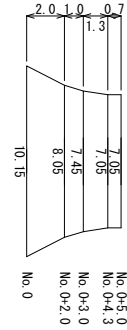
工事名	令和4年度北道維持補第2号 大里陸合山室町線 道路改良(舗装)工事		
施工箇所名	津市あかつ台三丁目ほか2町地内		
図面の種類	平面図 標準横断面図 舗装工断面図		
縮尺	図示	図面番号	4/5
事務所名	津市建設部津北工事事務所		

展開図

S=1:200

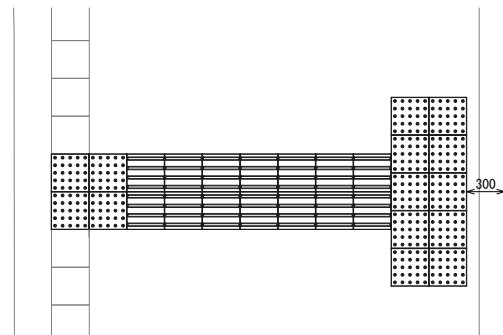
植樹帯張りコンクリート  
(防草コンクリート)  
18-8-25BB t=100

表層(3)



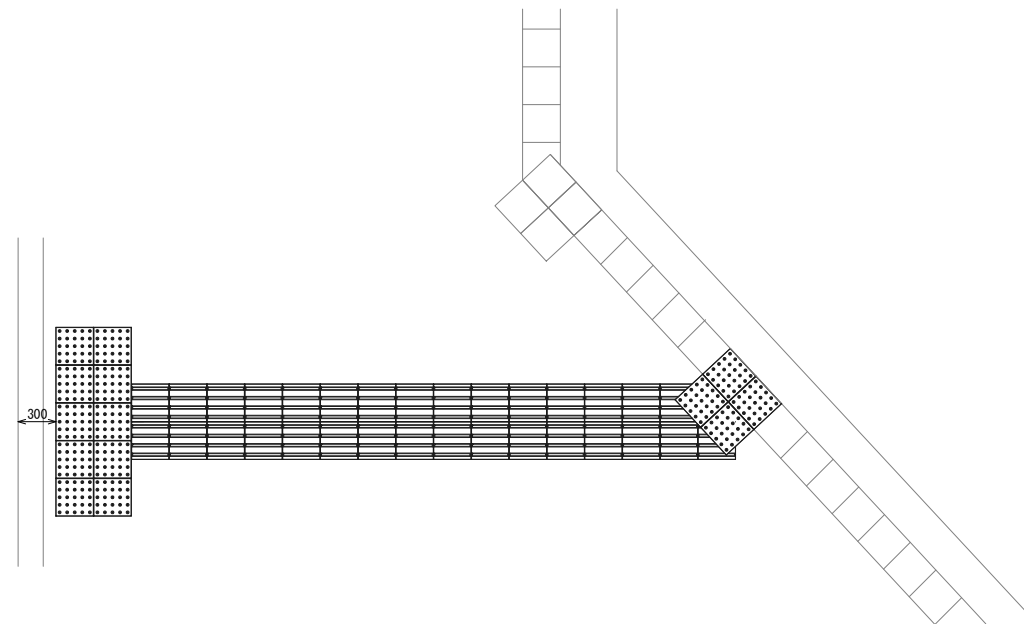
視覚障がい者用誘導標示

S=1:30



視覚障がい者誘導用点字シート(1)

線状シート (貼付け)	300×300×7	14.0枚
点状シート (貼付け)	300×300×7	14.0枚



視覚障がい者誘導用点字シート(2)

線状シート (貼付け)	300×300×7	31.0枚
点状シート (貼付け)	300×300×7	14.0枚

※この図面はA1サイズを原寸とする。  
【道路維持工事】

工事名	令和4年度北道維持第2号 大里陸合山室町線 道路改良(舗装)工事		
施工箇所名	津市あつ台三丁目ほか2町地内		
図面の種類	展開図 視覚障がい者誘導標示		
縮尺	図示	図面番号	5/5
事務所名	津市建設部津北工事事務所		