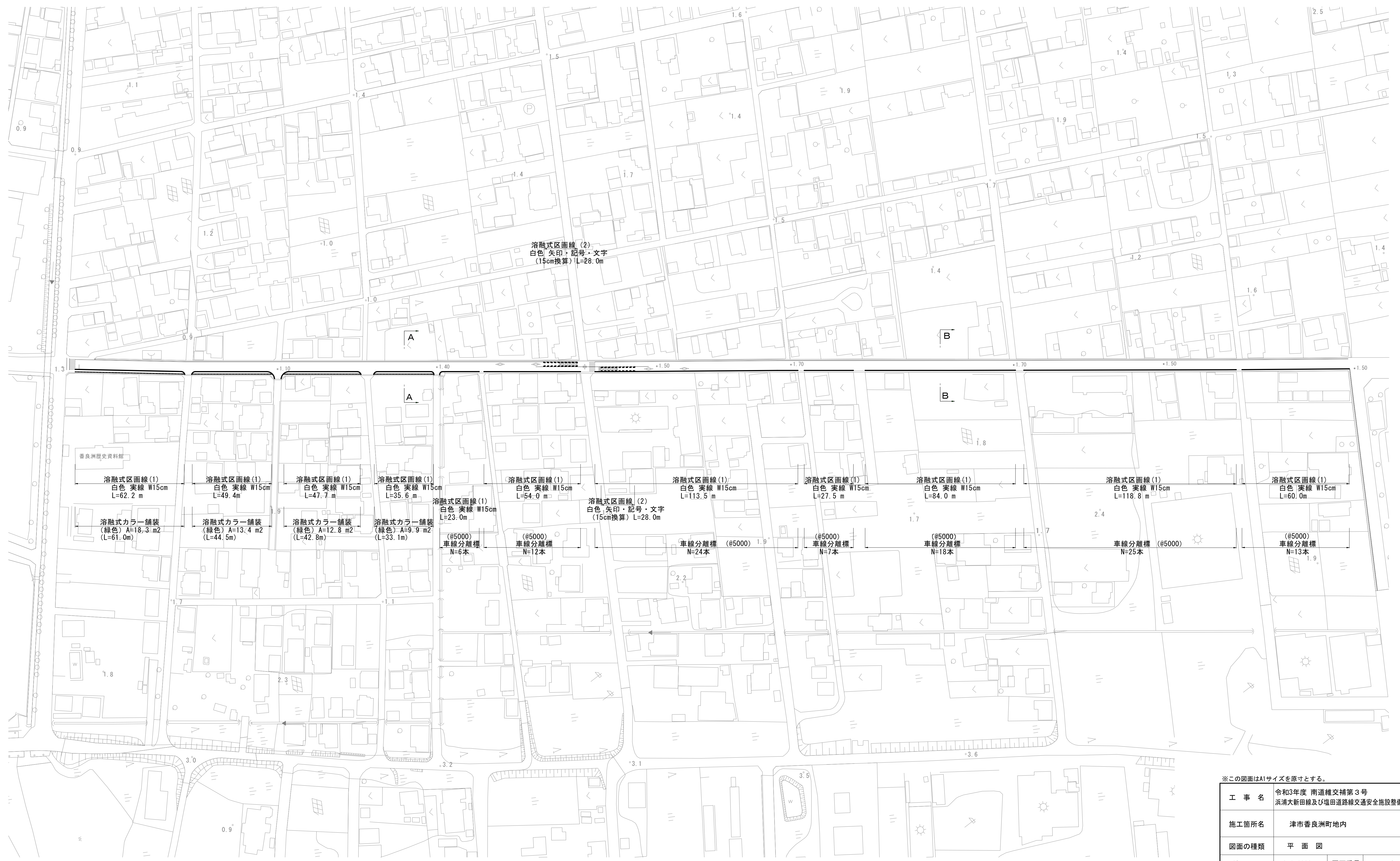



平面図

S=1:1000



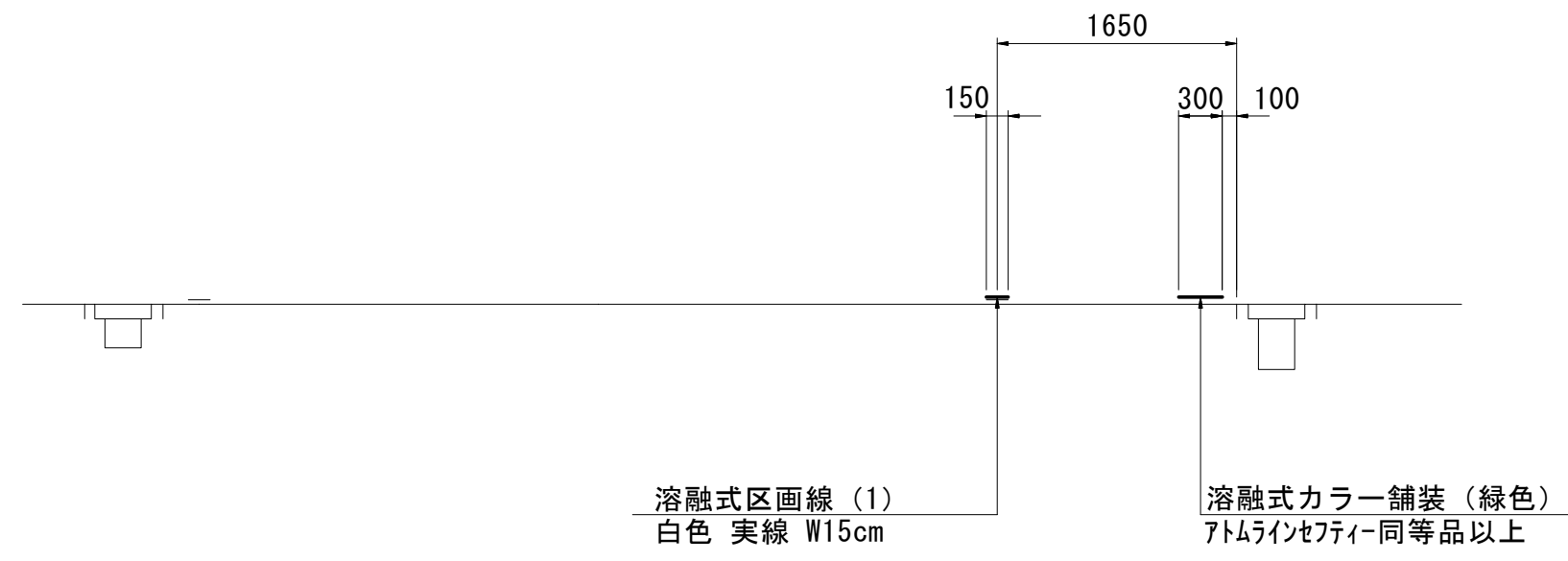
※この図面はA1サイズを原寸とする。

工 事 名	令和3年度 南道維交補第3号 浜浦大新田線及び塩田道路線交通安全施設整備工事		
施工箇所名	津市香良洲町地内		
図面の種類	平 面 図		
縮 尺	S=1:1000	図面番号	1 / 2
事業所名	津 市 建 設 部 津 南 工 事 事 務 所		

標準横断面図

S=1:50

A-A



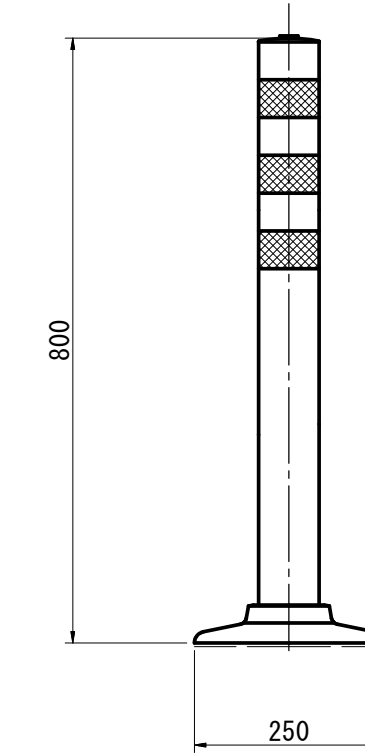
B-B



各種構造図

車線分離標

S=1:10



車線分離標				10本当り	
名称	規格	単位	数量	摘要	
車線分離標	貼付式 H800	本	10.00		

※この図面はA1サイズを原寸とする。

工事名	令和3年度 南道維交補第3号 浜浦大新田線及び塩田道路線交通安全施設整備工事				
施工箇所名	津市香良洲町地内				
図面の種類	標準横断面図・各種構造図				
縮尺	図示	図面番号	2 / 2		
事業所名	津市建設部 津南工事事務所				