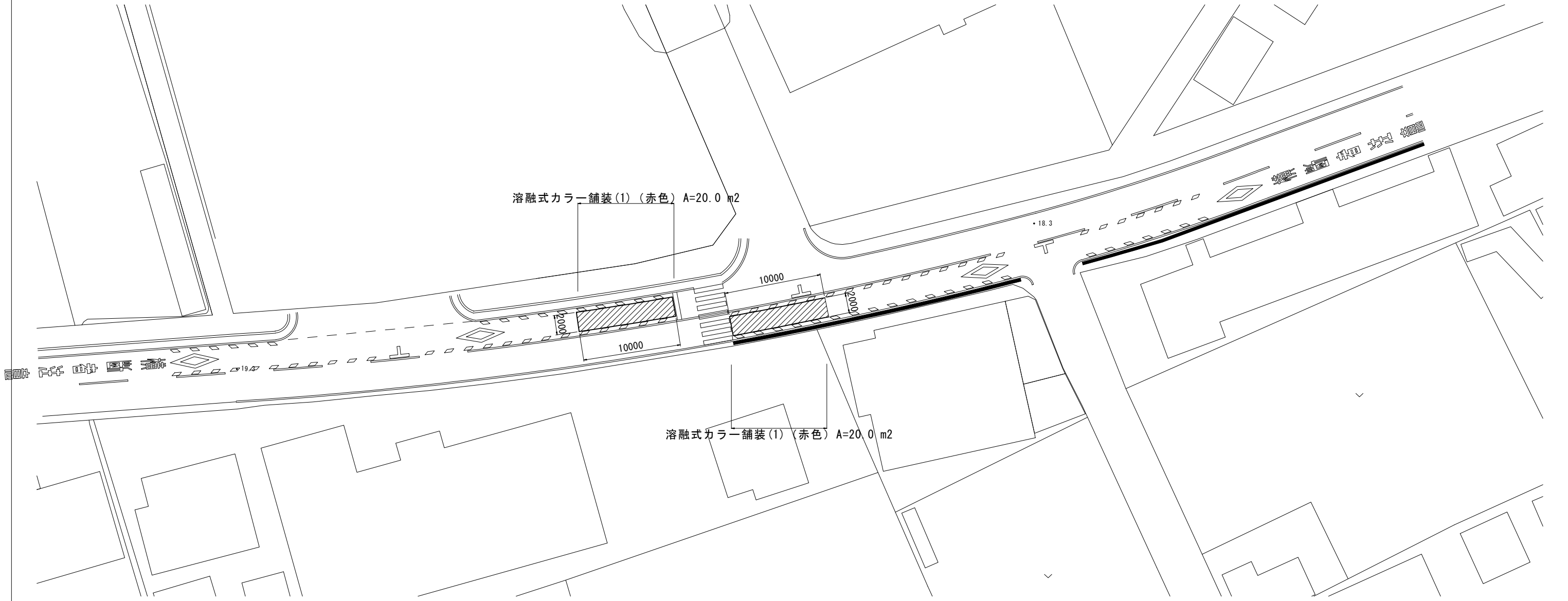


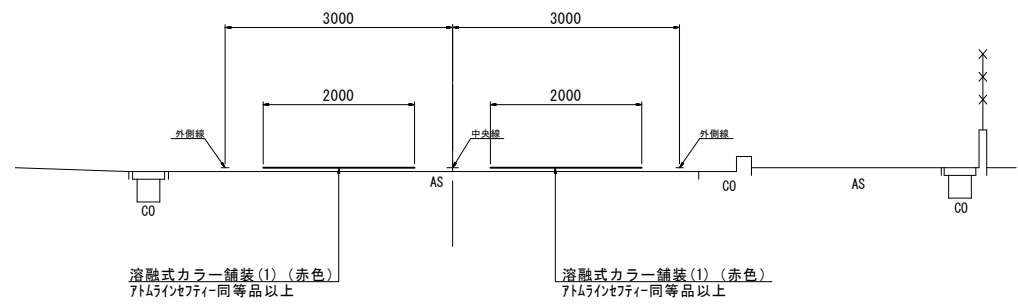
# 平面図

(1号工事箇所) S=1:200



# 標準横断面図

S=1:50



※この図面はA1サイズを原寸とする。

工事名	令和3年度 南道線交差第1号 高茶屋小森町久原線及び雲出本郷伊倉津町第3号線 交通安全施設(塗装)整備工事		
施工箇所名	津市高茶屋小森町及び雲出本郷町地内		
図面の種類	平面図・標準横断面図		
縮尺	図示	図面番号	1/2
事業所名	津市建設部 津南工事事務所		

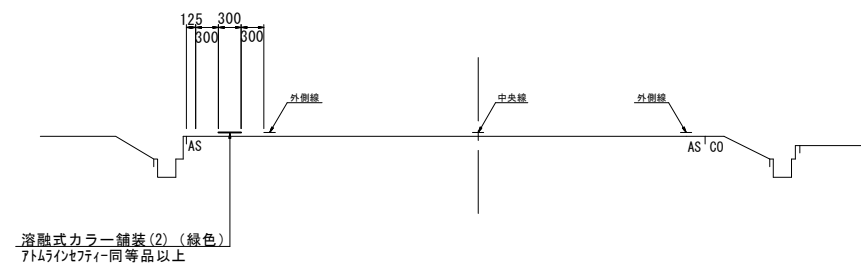
# 平面図

(2号工事箇所) S=1:200



# 標準横断面図

S=1:50



※この図面はA1サイズを原寸とする。

工事名	令和3年度 南道線交差第1号 高茶屋小森町久原線及び雲出本郷伊倉津町第3号線 交通安全施設(塗装)整備工事		
施工箇所名	津市高茶屋小森町及び雲出本郷町地内		
図面の種類	平面図・標準横断面図		
縮尺	図示	図面番号	2/2
事業所名	津市建設部 津南工事事務所		