

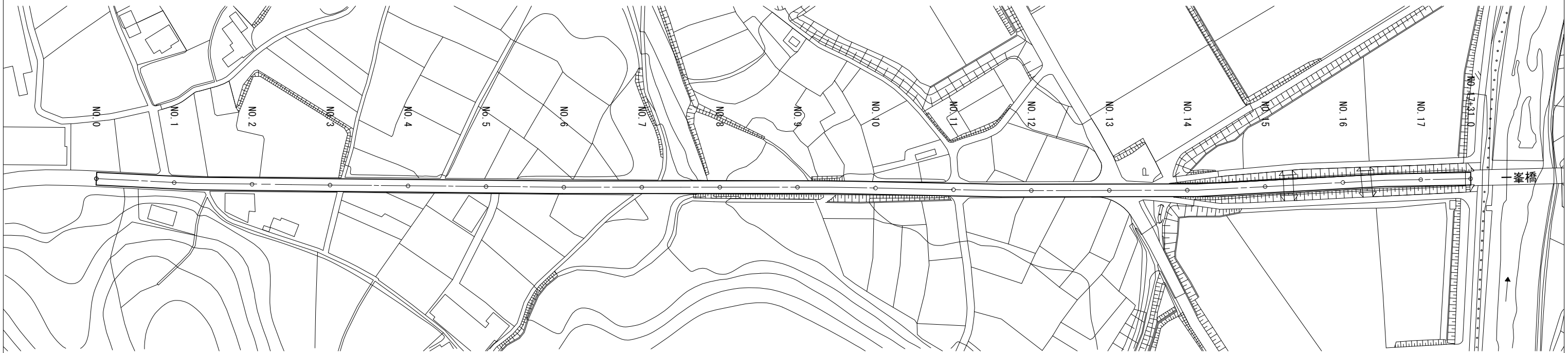
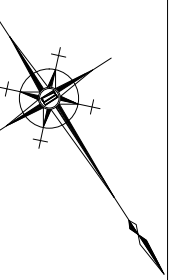
# 平面図(1/2)

S=1:1000

昼間施工

表層(1) A=4,088.7m<sup>2</sup> 基層(1) A=4,088.7m<sup>2</sup>

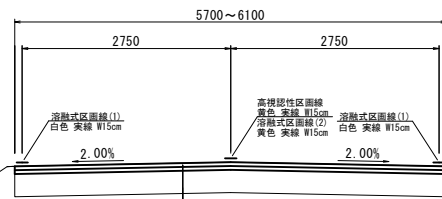
路上路盤再生工(1) A=1,824.0m<sup>2</sup>



## 標準横断面図

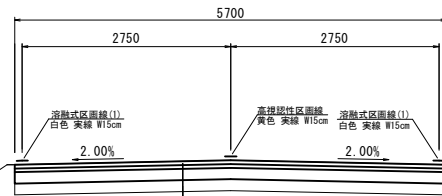
S=1:50

No. 0~No. 5  
No. 13~No. 17+31.0



表層(1) : 再生密粒度7.5mm(13) 2.350kg/m<sup>3</sup> t=5cm  
As乳剤(PK-4)  
基層(1) : 再生粗粒度7.5mm(20) 2.350kg/m<sup>3</sup> t=5cm

No. 5~No. 13



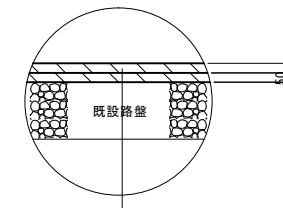
表層(1) : 再生密粒度7.5mm(13) 2.350kg/m<sup>3</sup> t=5cm  
As乳剤(PK-3)  
基層(1) : 再生粗粒度7.5mm(20) 2.350kg/m<sup>3</sup> t=5cm  
路上路盤再生工(1) : セメント安定処理(発塵抑制型) 2.100kg/m<sup>3</sup> t=15cm

交通区分 : N5 (250 ≤ T ≤ 1000)  
設計CBR : 12

## 舗装構成

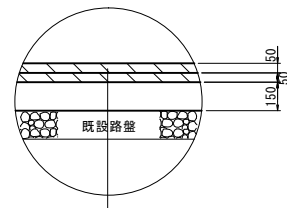
S=1:20

No. 0~No. 5  
No. 13~No. 17+31.0



表層(1) : 再生密粒度7.5mm(13) 2.350kg/m<sup>3</sup> t=5cm  
As乳剤(PK-4)  
基層(1) : 再生粗粒度7.5mm(20) 2.350kg/m<sup>3</sup> t=5cm  
As乳剤(PK-3)

No. 5~No. 13



表層(1) : 再生密粒度7.5mm(13) 2.350kg/m<sup>3</sup>  
As乳剤(PK-4)  
基層(1) : 再生粗粒度7.5mm(20) 2.350kg/m<sup>3</sup>  
As乳剤(PK-3)

路上路盤再生工(1) : セメント安定処理(発塵抑制型) 2.100kg/m<sup>3</sup>  
添加量 1.290kg/100m<sup>2</sup>(1-2型) 1.290kg/m<sup>2</sup>(S1同等品以上)

測点	NO.0	NO.1	NO.2	NO.3	NO.4	NO.5	NO.6	NO.7	NO.8	NO.9
幅員(m)	6.1	6.1	6.0	5.7	5.7	5.7	5.7	5.7	5.7	5.7

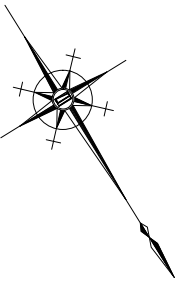
測点	NO.10	NO.11	NO.12	NO.13	NO.14	NO.15	NO.16	NO.17	NO.17+31.0	-
幅員(m)	5.7	5.7	5.7	5.7	5.7	5.7	5.7	5.7	5.7	-

※この図面はA1サイズを原寸とする。

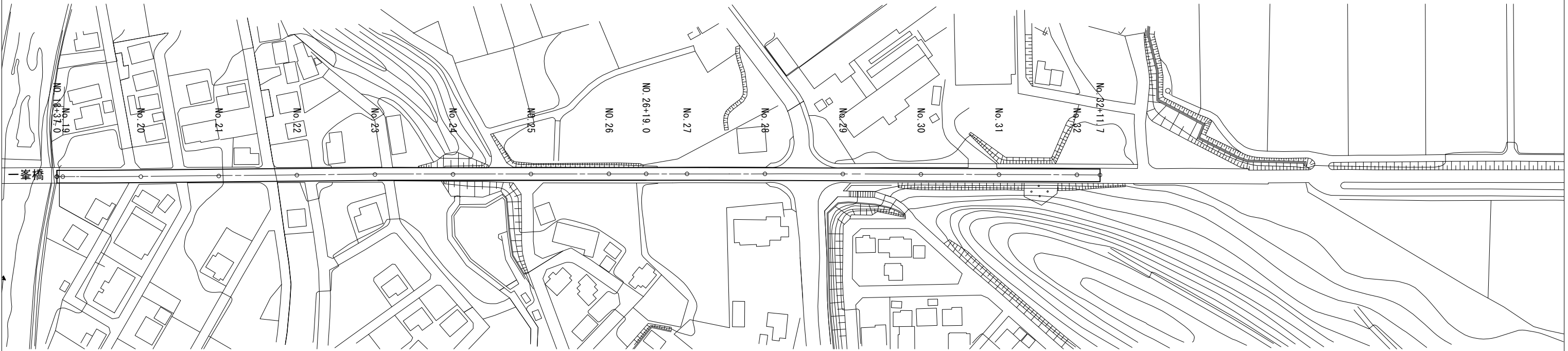
工事名	令和4年度南道新補第1号 庄田横原線道路改良(舗装)工事
施工箇所名	津市森町ほか3町地内
図面の種類	平面図(1/2)・標準横断面図・舗装構成
縮尺	図示 図面番号 1 / 6
事業所名	津市建設部津南工事事務所

# 平面図 (2/2)

S=1:1000



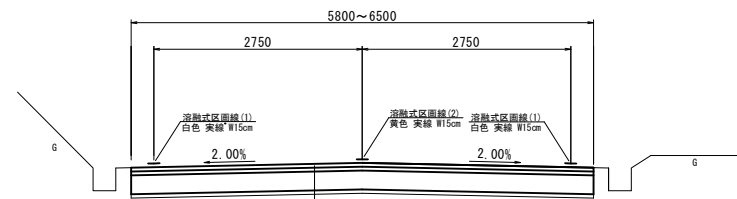
日間施工	夜間施工
表層(2) A=1,868.5m <sup>2</sup> 基層(2) A=1,868.5m <sup>2</sup>	表層(2) A=1,449.8m <sup>2</sup> 基層(2) A=1,449.8m <sup>2</sup>
路上路盤再生工(2) A=1,868.5m <sup>2</sup>	路上路盤再生工(2) A=1,449.8m <sup>2</sup>



## 標準横断面図

S=1:50

No. 18+37.0 ~ No. 32+11.7



表層(2) : 再生密粒度7ｽｺﾝ(13) 2.350kg/m<sup>3</sup> t=5cm  
 基層(2) : 再生粗粒度7ｽｺﾝ(20) 2.350kg/m<sup>3</sup> t=5cm  
 路上路盤再生工(2) : セメント安定処理(発塵抑制型) 2.100kg/m<sup>3</sup> t=25cm

交通区分 : N5 (250 ≤ T ≤ 1000)  
 設計CBR : 4

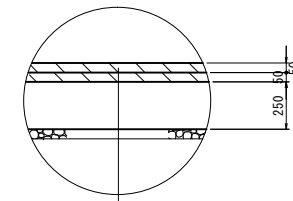
測点	NO. 18+37.0	NO. 19	NO. 20	NO. 21	NO. 22	NO. 23	NO. 24	NO. 25	NO. 26	NO. 26+19.0
幅員 (m)	6.2	6.2	6.5	6.5	6.5	5.8	5.8	6.1	6.1	6.1

測点	NO. 26+19.0	NO. 27	NO. 28	NO. 29	NO. 30	NO. 31	NO. 32	NO. 32+11.7
幅員 (m)	6.1	6.1	6.1	6.3	6.3	6.3	6.3	6.3

## 舗装構成

S=1:20

No. 18+37.0 ~ No. 32+11.7



表層(2) : 再生密粒度7ｽｺﾝ(13) 2.350kg/m<sup>3</sup>  
 As乳剤 (PK-4)  
 基層(2) : 再生粗粒度7ｽｺﾝ(20) 2.350kg/m<sup>3</sup>  
 As乳剤 (PK-3)

路上路盤再生工(2) : セメント安定処理(発塵抑制型) 2.100kg/m<sup>3</sup>  
 添加量 2.140kg/100m<sup>2</sup> (ユ-ｽﾌﾟﾗ-ｽ-ﾝ-51同等品以上)

※この図面はA1サイズを原寸とする。

工事名	令和4年度南道新補第1号 庄田榑原線道路改良(舗装)工事		
施工箇所名	津市森町ほか3町地内		
図面の種類	平面図(2/2)・標準横断面図・舗装構成		
縮尺	図示	図面番号	2 / 6
事業所名	津市建設部津南工務事務所		

# 区画線平面図(1/2)

S=1:1000

昼間施工

溶解式区画線(1) 白色 実線 W15cm L=438.4m

溶解式区画線(1) 白色 実線 W15cm L=72.9m

溶解式区画線(1) 白色 実線 W15cm L=178.5m

溶解式区画線(4)  
白色 記号 W15cm換算 L=86.8m

薄層カラー舗装(赤色)  
A=10.5m<sup>2</sup>  
(L2.6×W0.45×9本)

溶解式区画線(4)  
白色 記号 W15cm換算 L=20.0m

溶解式区画線(5)  
黄色 記号 W15cm換算 L=18.6m

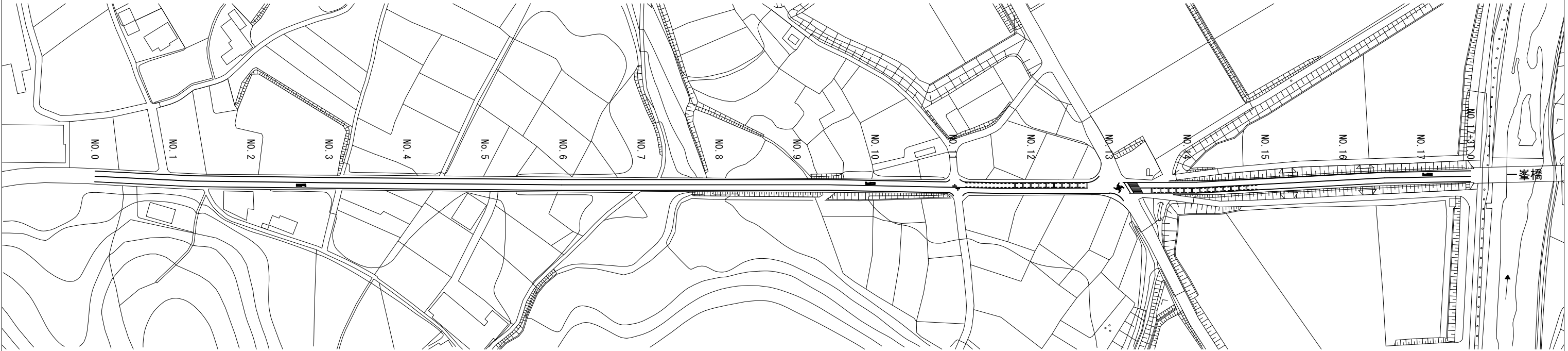
溶解式区画線(4)  
白色 記号 W15cm換算 L=6.0m

溶解式区画線(3)  
白色 セフラ W45cm L=2.8m

溶解式区画線(5)  
黄色 記号 W15cm換算 L=18.6m

高視認性区画線 黄色 実線 W15cm L=509.2m

溶解式区画線(2) 黄色 実線 W15cm L=169.7m



溶解式区画線(5)  
黄色 記号 W15cm換算 L=18.6m

溶解式区画線(4)  
白色 記号 W15cm換算 L=6.0m

溶解式区画線(1)  
白色 実線 W15cm L=13.0m

溶解式区画線(3)  
白色 セフラ W45cm L=24.0m

溶解式区画線(3)  
白色 セフラ W45cm L=2.8m

薄層カラー舗装(赤色)  
A=14.0m<sup>2</sup>  
(L2.6×W0.45×12本)

溶解式区画線(4)  
白色 記号 W15cm換算 L=75.6m

溶解式区画線(1) 白色 実線 W15cm L=441.0m

溶解式区画線(1) 白色 実線 W15cm L=84.0m

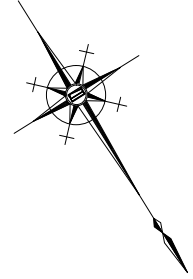
溶解式区画線(1) 白色 実線 W15cm L=175.1m

※この図面はA1サイズを原寸とする。

工 事 名	令和4年度南道新補第1号 庄田榑原線道路改良(舗装)工事
施工箇所名	津市森町ほか3町地内
図面の種類	区画線平面図(1/2)
縮 尺	図 示 図面番号 3 / 6
事業所名	津市建設部津南工務事務所

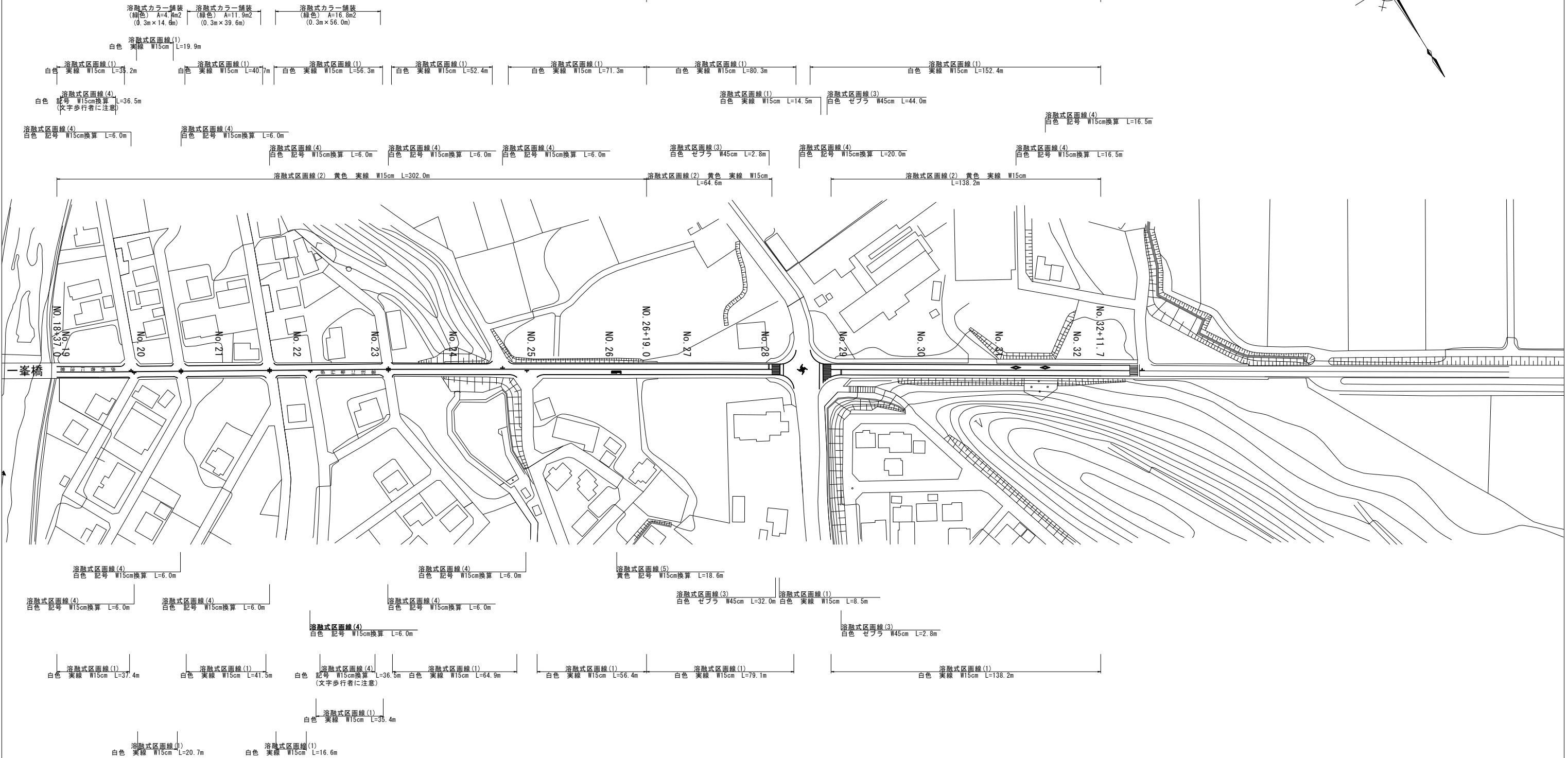
# 区画線平面図(2/2)

S=1:1000



日間施工

夜間施工

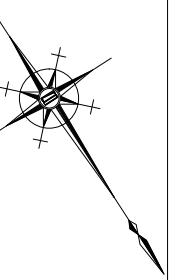


※この図面はA1サイズを原寸とする。

工 事 名	令和4年度南道新補第1号 庄田榑原線道路改良(舗装)工事		
施 工 箇 所 名	津市森町ほか3町地内		
図 面 の 種 類	区画線平面図(2/2)		
縮 尺	図 示	図面番号	4 / 6
事 業 所 名	津市建設部津南工事務所		

# 仮設区画線平面図(1/2)

S=1:1000

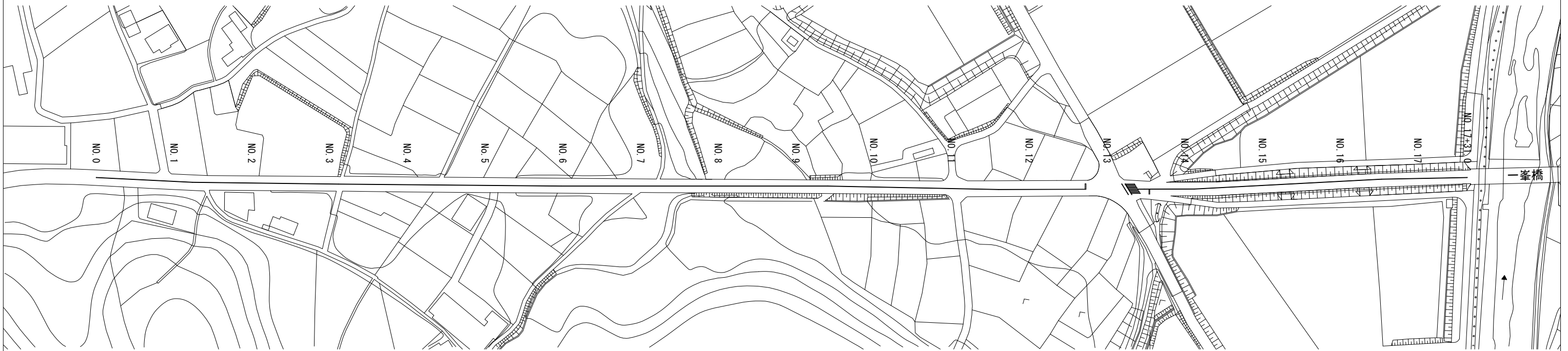


昼間施工

ペイント式区画線(3)  
白色 ゼブラ W45cm L=2.8m

ペイント式区画線(2) 黄色 実線 W15cm L=509.2m

ペイント式区画線(2) 黄色 実線 W15cm L=169.7m



ペイント式区画線(1) 白色 実線 W15cm L=13.0m      ペイント式区画線(3) 白色 ゼブラ W45cm L=13.0m

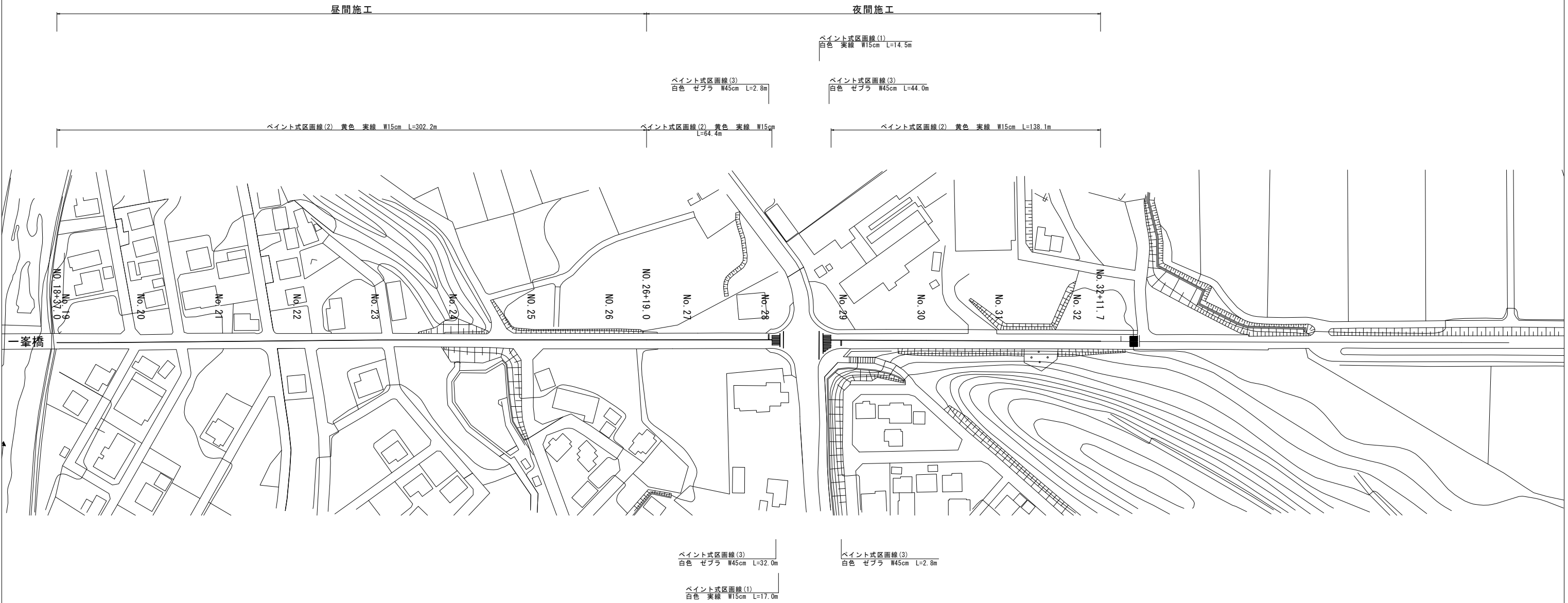
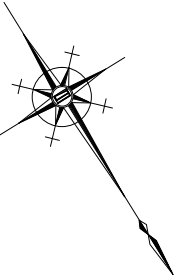
ペイント式区画線(3) 白色 ゼブラ W45cm L=2.8m

※この図面はA1サイズを原寸とする。

工 事 名	令和4年度南道新補第1号 庄田榑原線道路改良(舗装)工事		
施工箇所名	津市森町ほか3町地内		
図面の種類	仮設区画線平面図(1/2)		
縮 尺	図 示	図面番号	5 / 6
事業所名	津市建設部津南工事事務所		

# 仮設区画線平面図(2/2)

S=1:1000



※この図面はA1サイズを原寸とする。

工 事 名	令和4年度南道新補第1号 庄田榑原線道路改良(舗装)工事		
施 工 箇 所 名	津市森町ほか3町地内		
図 面 の 種 類	仮設区画線平面図(2/2)		
縮 尺	図 示	図面番号	6 / 6
事 業 所 名	津市建設部津南工務事務所		