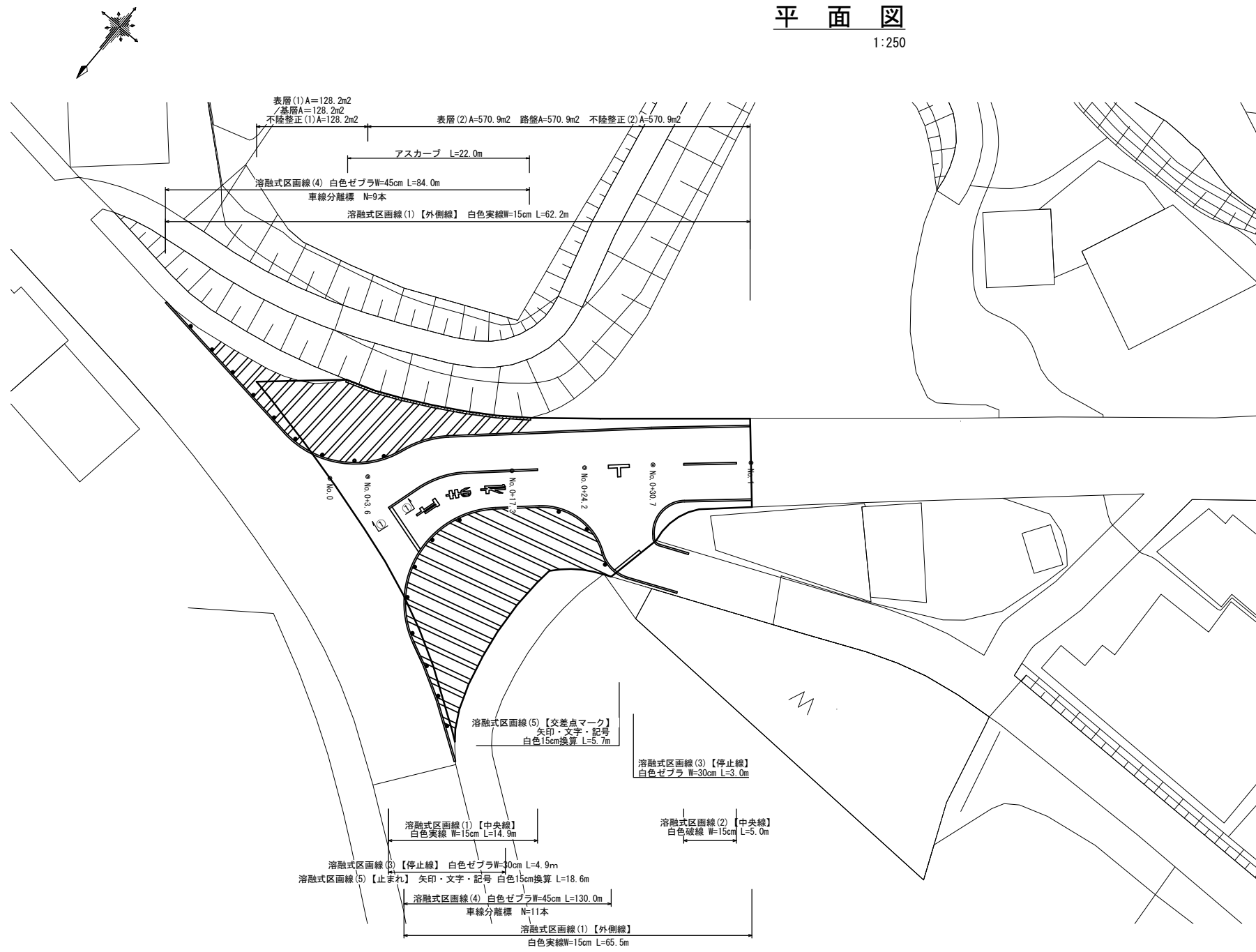


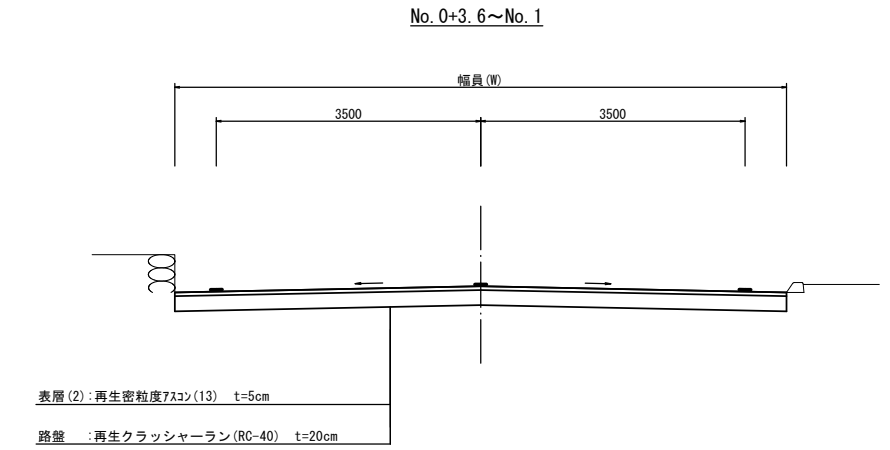
平面図

1:250



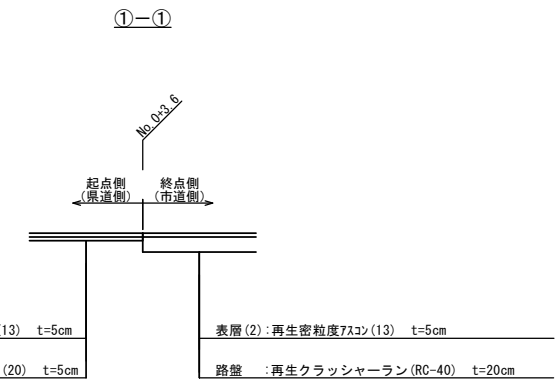
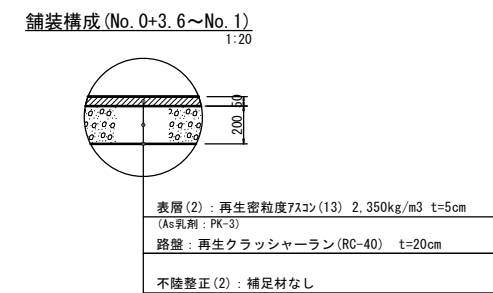
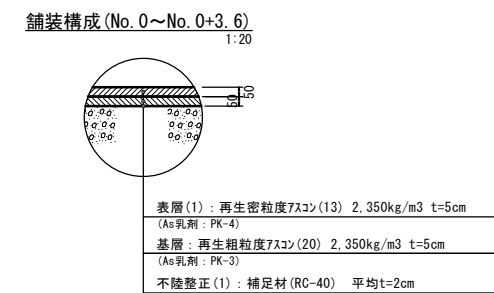
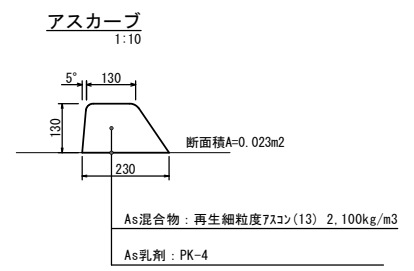
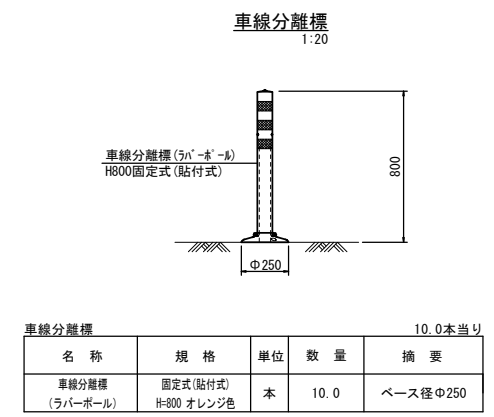
標準横断面図

1:50



測点	No. 0	No. 0+3.6	No. 0+17.3	No. 0+24.2	No. 0+24.2 (同所)	No. 0+30.7	No. 1
幅員(W)	39.50	31.70	14.00	13.80	15.40	9.40	8.10

工法図



※この図面はA1サイズを原寸とする。

工事名	令和4年度 北道維第13号 芸濃町橋原地内道路改修(舗装)工事		
施工箇所名	津市芸濃町橋原地内		
図面名	平面図、標準横断面図、工法図	図面番号	1/1
事業所名	津市建設部津北工事事務所		