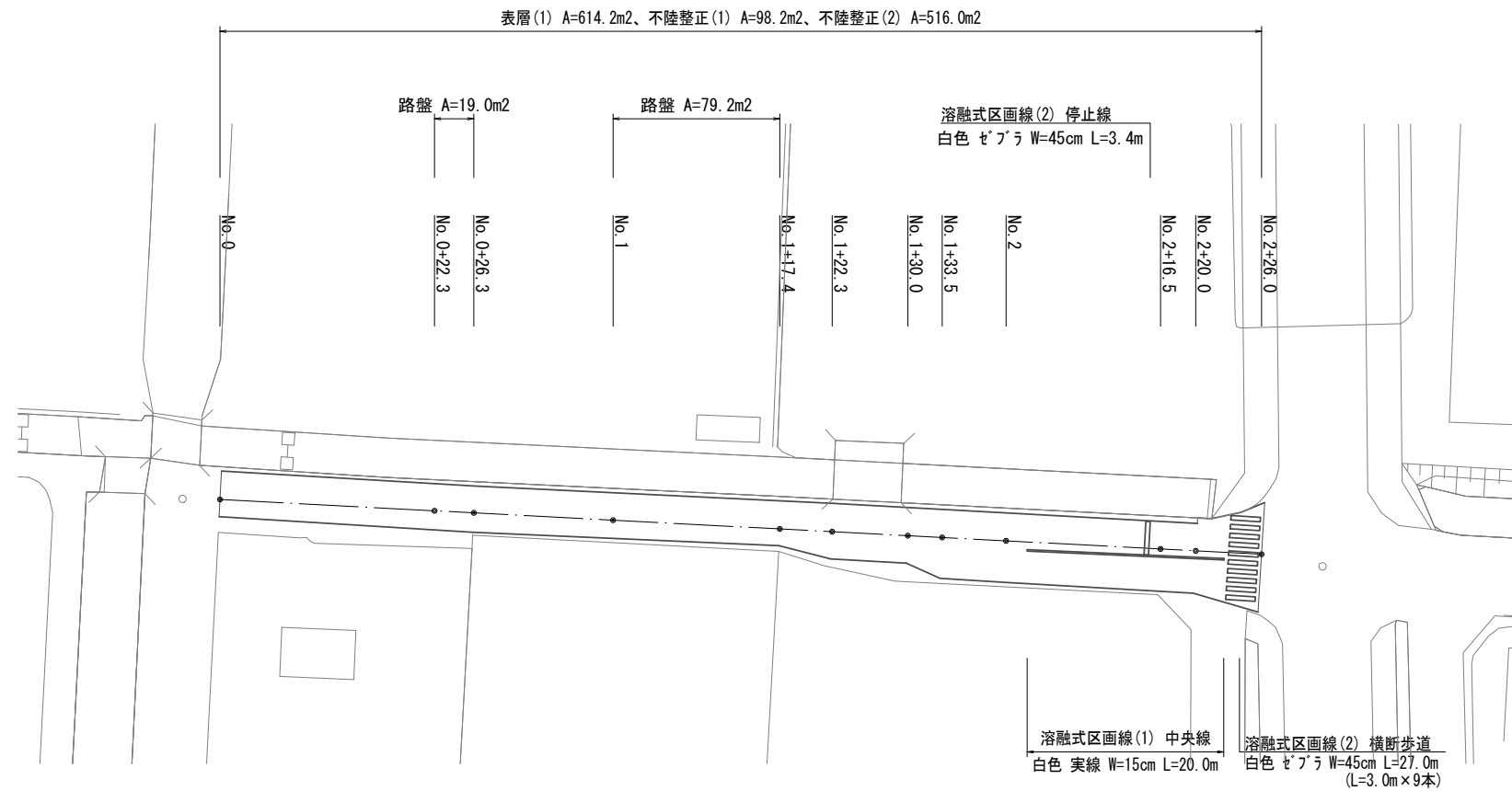
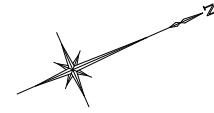


# 平面図

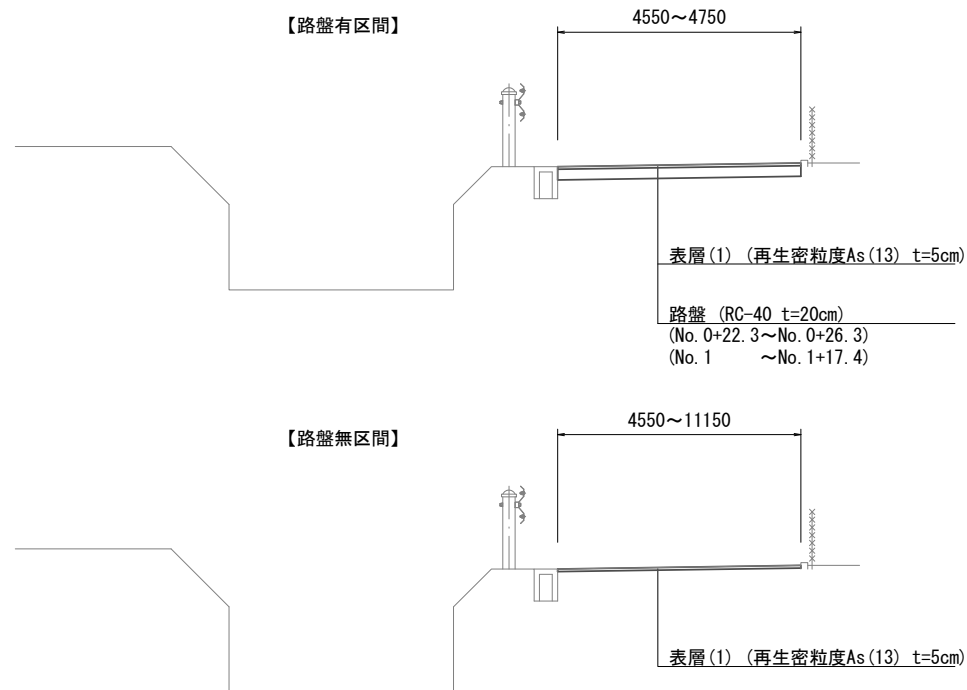
S=1:500



測点	No. 0	No. 0+22.3	No. 0+26.3	No. 0+26.3 (同所)	No. 1	No. 1+17.4
幅員 (W)	4.75	4.75	4.75	4.75	4.55	4.55
測点	No. 1+22.3	No. 1+22.3 (同所)	No. 1+30.0	No. 1+30.0 (同所)	No. 1+33.5	No. 2
幅員 (W)	5.65	6.35	7.35	6.65	7.00	7.05
測点	No. 2+16.5	No. 2+20.0	No. 2+20.0 (同所)	No. 2+26.0		
幅員 (W)	7.10	7.15	8.00	11.15		

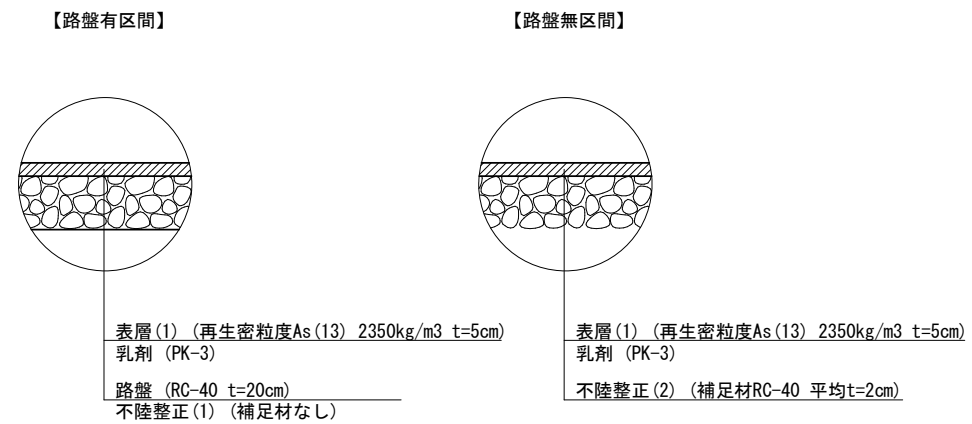
# 標準横断面図

S=1:100



# 工法図

S=1:20

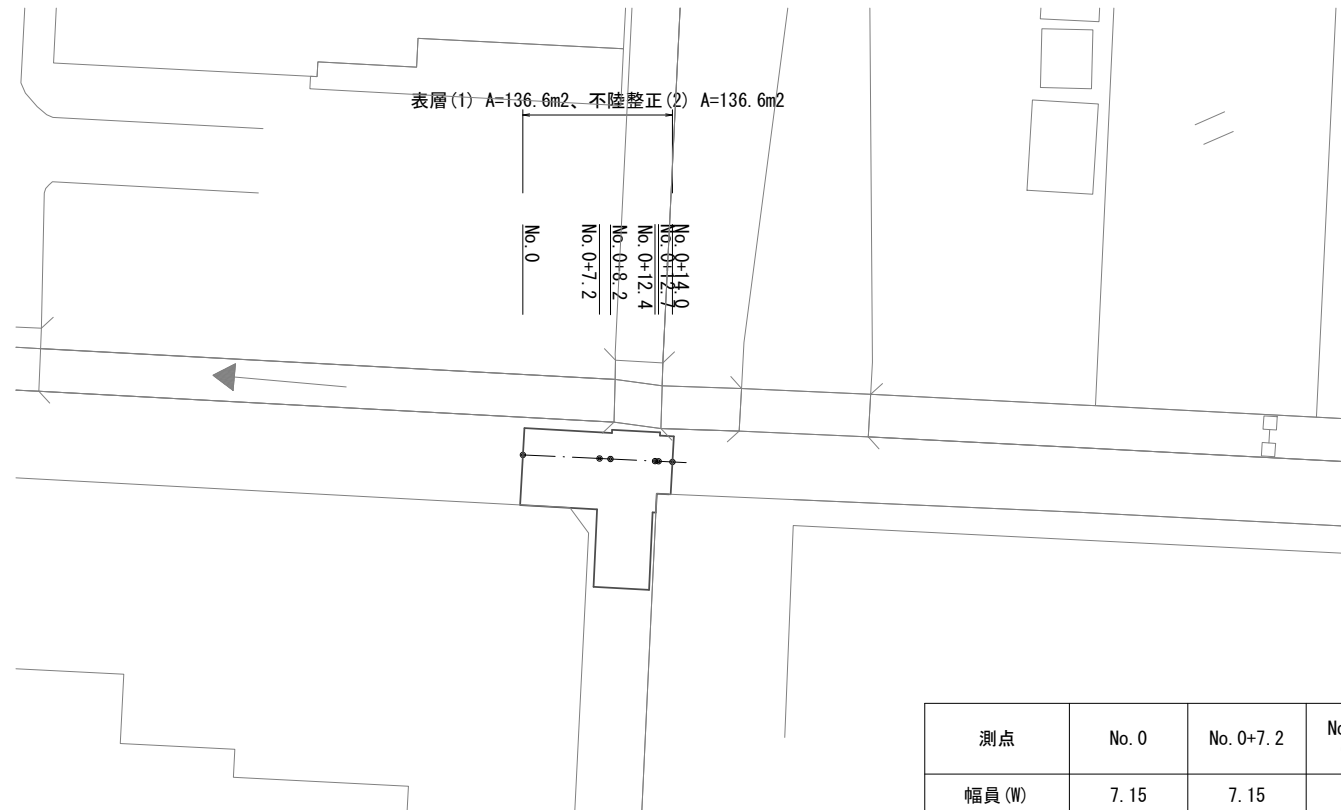
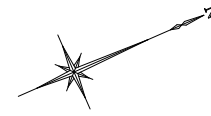


1号工事箇所  
※この図面はA2サイズを原寸とする。

工事名	令和4年度北道維環第6号 白塚町南北第1号線道路整備(舗装)工事		
施工箇所名	津市白塚町地内		
図面名	平面図・標準横断面図・工法図		
縮尺	図示	図面番号	1/2
事業所名	津市建設部津北工事事務所		

平面図

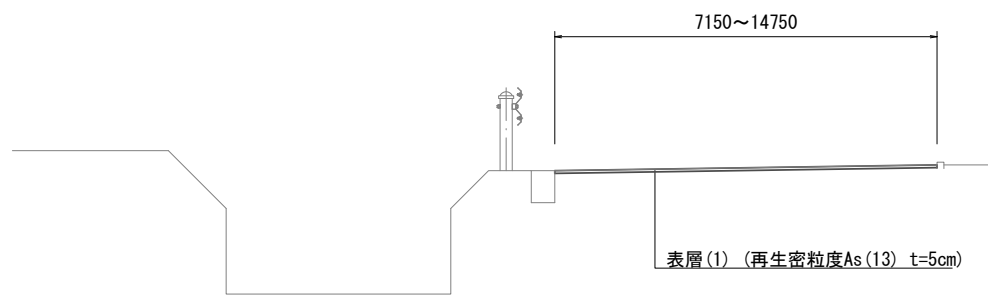
S=1:500



測点	No. 0	No. 0+7.2	No. 0+7.2 (同所)	No. 0+8.2	No. 0+8.2 (同所)	No. 0+12.4	No. 0+12.4 (同所)	No. 0+12.7	No. 0+12.7 (同所)	No. 0+14.0
幅員(W)	7.15	7.15	14.45	14.45	14.75	14.75	7.45	7.45	4.95	4.95

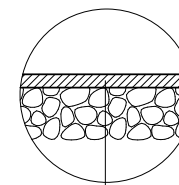
標準横断面図

S=1:100



工法図

S=1:20



表層(1) (再生密粒度As(13) 2350kg/m3 t=5cm)  
 乳剤 (PK-3)  
 不陸整正(2) (補足材RC-40 平均t=2cm)

2号工事箇所  
 ※この図面はA2サイズを原寸とする。

工事名	令和4年度北道維環第6号 白塚町南北第1号線道路整備(舗装)工事		
施工箇所名	津市白塚町地内		
図面名	平面図・標準横断面図・工法図		
縮尺	図示	図面番号	2/2
事業所名	津市建設部津北工事事務所		