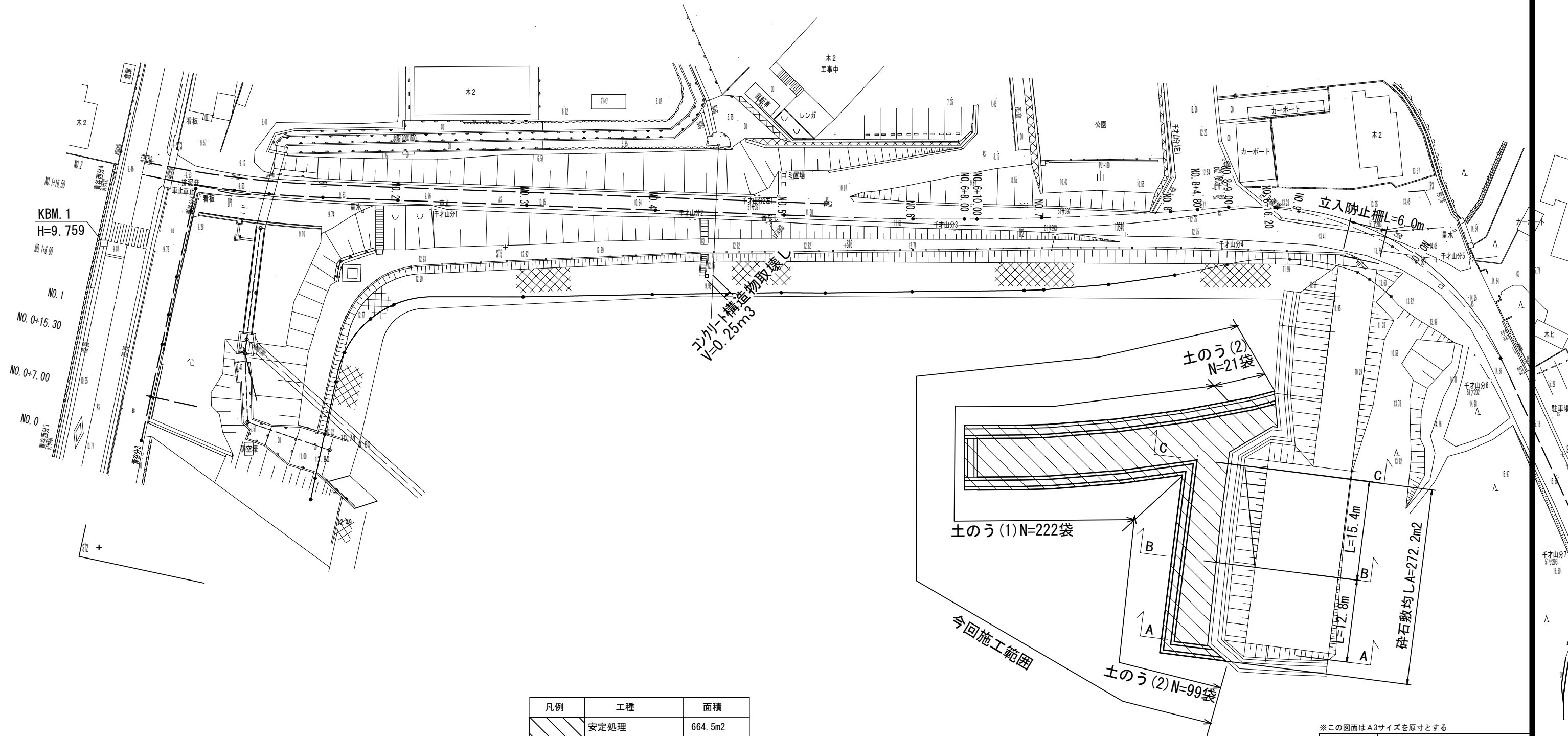
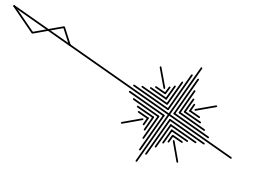


平面図

S=1:600



凡例	工種	面積
	安定処理	664.5m ²

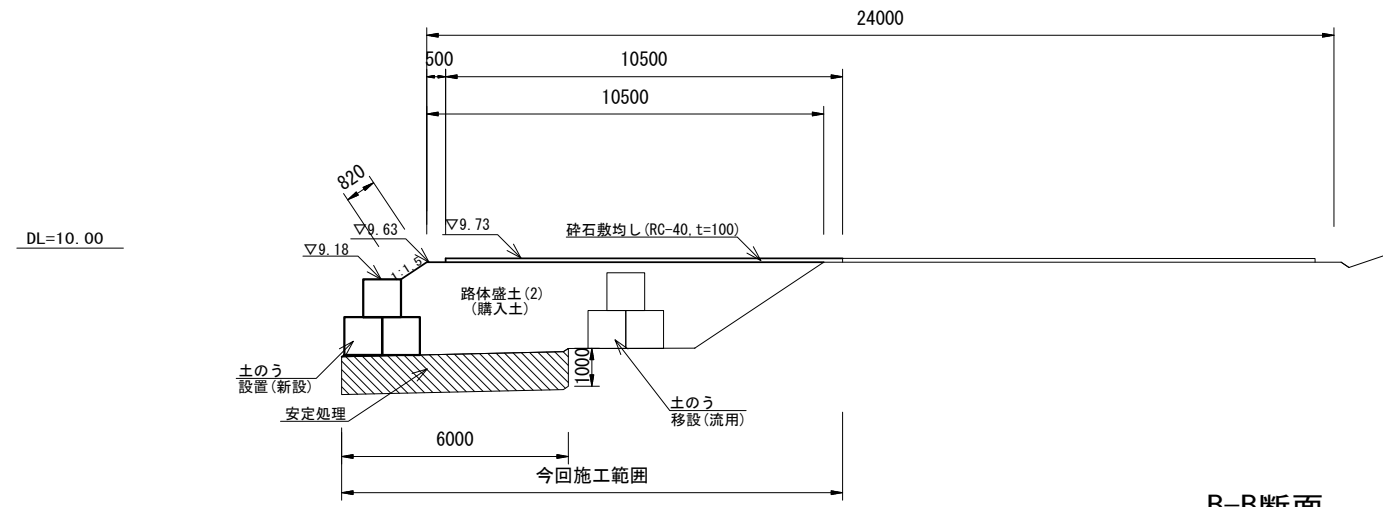
※この図面はA3サイズを原寸とする

工事名	令和4年度建整公園補第2号 岩田池公園整備事業に伴う進入路整備工事		
施工箇所名	津市西阿漕町岩田地内		
図面名	平面図		
縮尺	1:600	図面番号	1/3
事業所名	津市建設部建設整備課		

進入路横断図 (1)

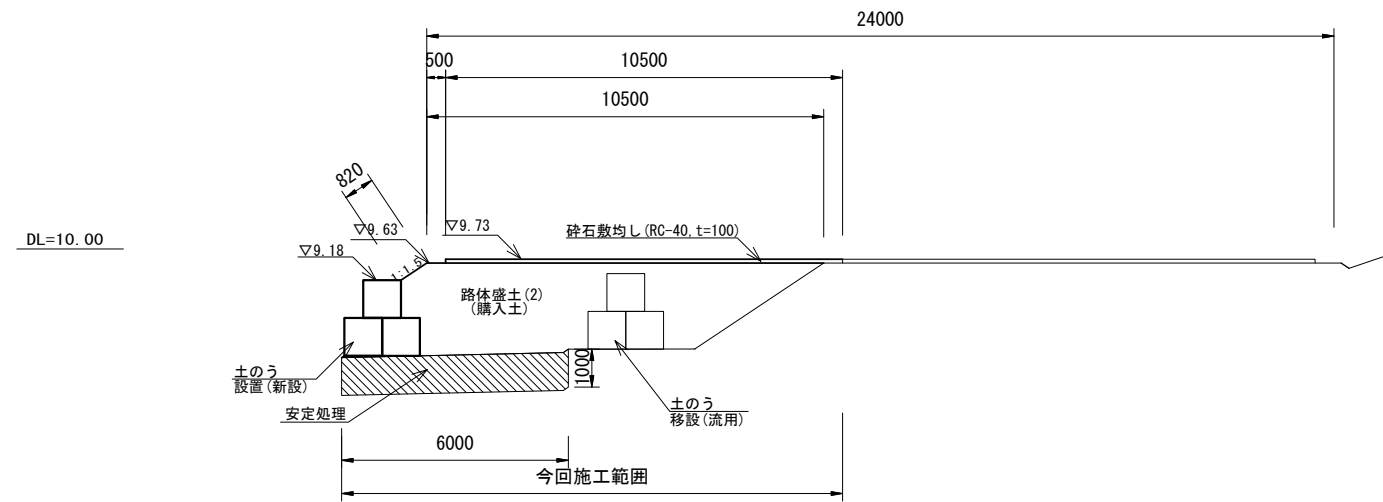
S=1:200

A-A断面



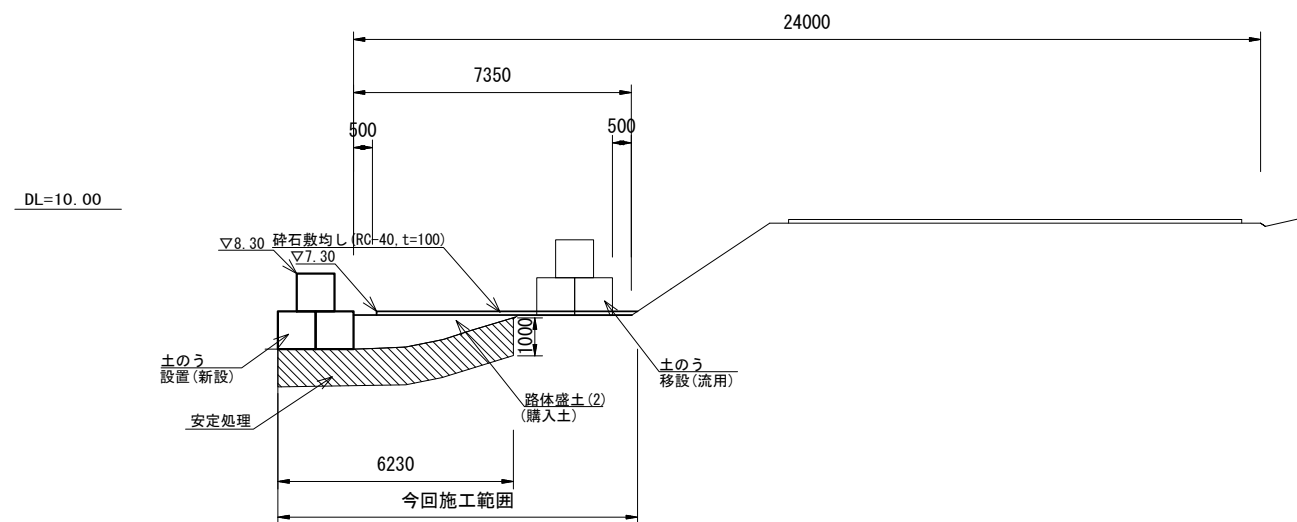
A-A断面	
路体盛土(2)	21.6 m ²
法面整形(盛土部)	0.82 m
砕石敷均し	10.50 m

B-B断面



B-B断面	
路体盛土(2)	21.6 m ²
法面整形(盛土部)	0.82 m
砕石敷均し	10.50 m

C-C断面



C-C断面	
路体盛土(2)	2.6 m ²
法面整形(盛土部)	-
砕石敷均し	7.35 m

※この図面はA3サイズを原寸とする

工事名	令和4年度建整公園補第2号 岩田池公園整備事業に伴う進入路整備工事		
施工箇所名	津市西阿漕町岩田地内		
図面名	進入路横断図(1)		
縮尺	1:200	図面番号	2/3
事業所名	津市建設部建設整備課		

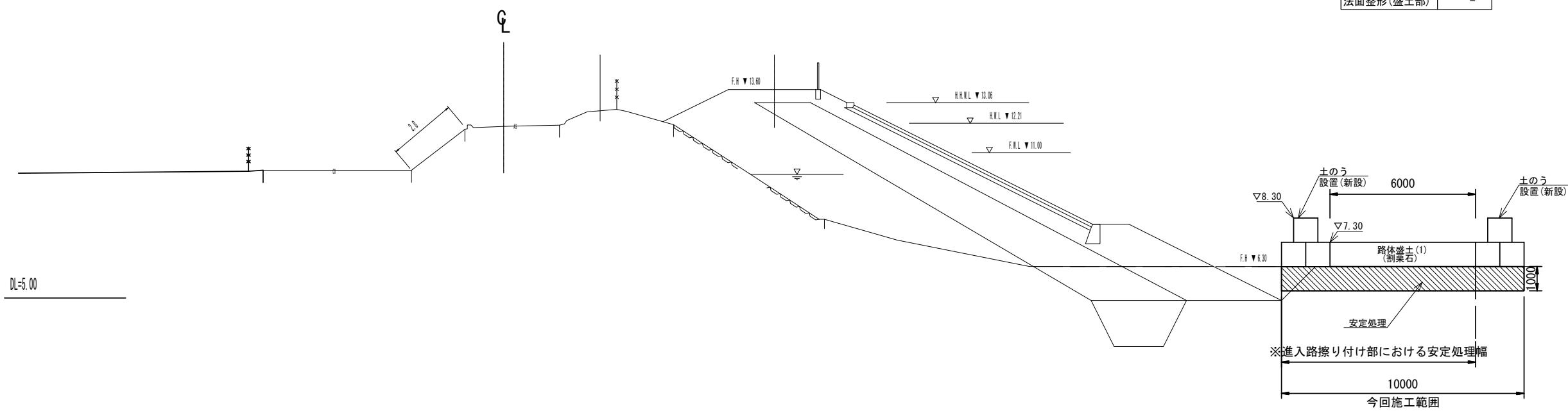
進入路横断図 (2)

S=1:200

NO. 6+10.00~NO. 8+16.20

NO. 6+10.00~NO. 8+16.20

路体盛土(1)	6.0m ²
法面整形(盛土部)	-



※進入路擦り付け部における安定処理幅

NO. 8+4.80 W=8150

NO. 8+9.00 W=9670

NO. 8+16.20 W=5430

※この図面はA3サイズを原寸とする

工事名	令和4年度建整公園補第2号 岩田池公園整備事業に伴う進入路整備工事		
施工箇所名	津市西阿漕町岩田地内		
図面名	進入路横断図(2)		
縮尺	1:200	図面番号	3/3
事業所名	津市建設部建設整備課		