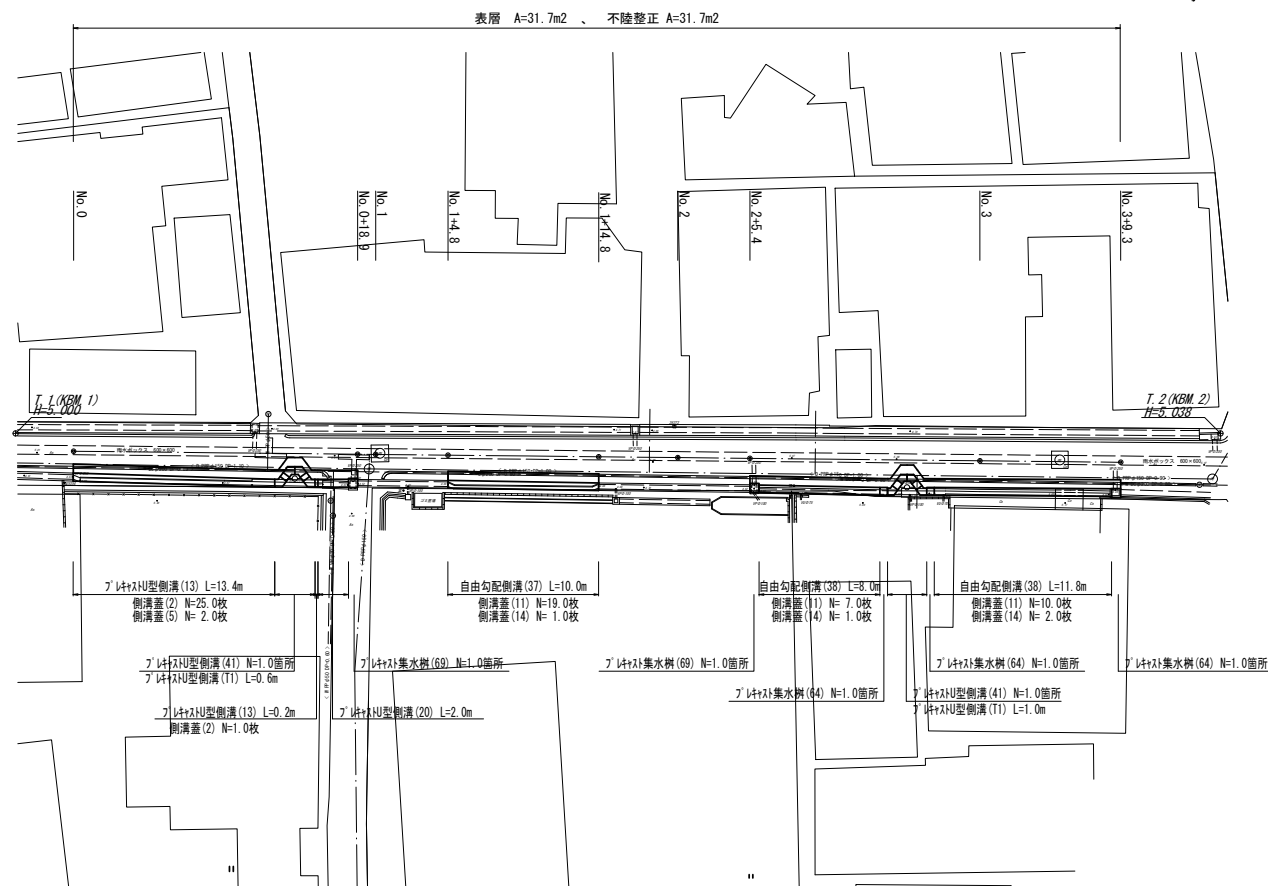


平面図

S=1:250

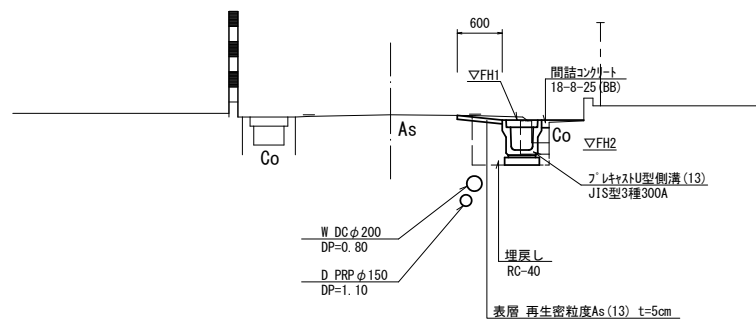


線種	名称
---	水道管
---	污水管
---	東邦ガス(埋設なし)
---	NTT(埋設なし)
---	中部電力(埋設なし)

標準横断面図

S=1:50

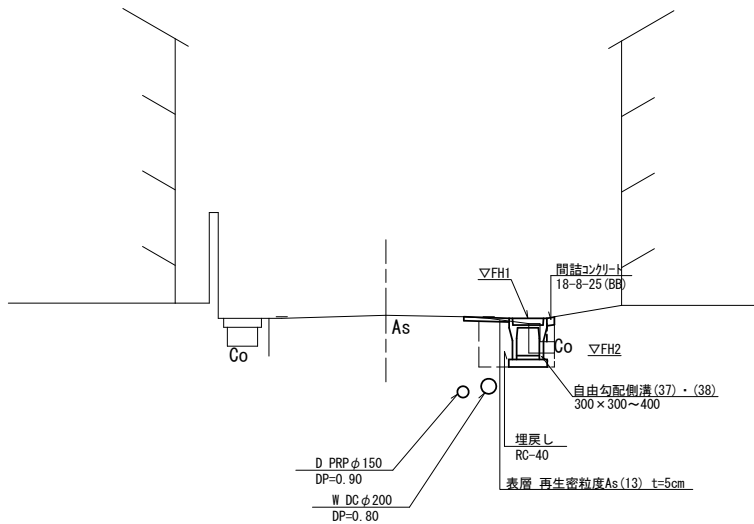
(No. 0~No. 0+18.9)



床掘り	m2	0.43
埋戻し	m2	0.24
舗装版破砕	m	0.90
不陸整正	m	0.60
表層	m	0.60
コンクリート構造物取壊し(1)	m2	0.10
コンクリート構造物取壊し(2)	m2	-
間詰コンクリート	m2	0.02

測点	天端高さ ▽FH1	底高さ ▽FH2
No. 0	FH1 = 5.01	FH2 = 4.62
No. 0+10.0	FH1 = 4.97	FH2 = 4.58
No. 0+18.9	FH1 = 4.93	FH2 = 4.54

(No. 1+4.8~No. 1+14.8)
(No. 2+5.4~No. 3+9.3)



No. 2+5.4~No. 3+9.3

床掘り	m2	0.43
埋戻し	m2	0.25
舗装版破砕	m	0.90
不陸整正	m	0.60
表層	m	0.60
コンクリート構造物取壊し(1)	m2	0.10
コンクリート構造物取壊し(2)	m2	-
間詰コンクリート	m2	0.02

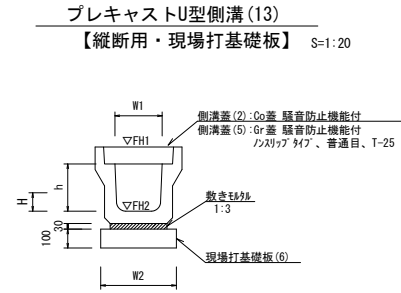
No. 1+4.8~No. 1+14.8

床掘り	m2	0.33
埋戻し	m2	0.21
舗装版破砕	m	0.90
不陸整正	m	0.60
表層	m	0.60
コンクリート構造物取壊し(1)	m2	0.10
コンクリート構造物取壊し(2)	m2	-
間詰コンクリート	m2	0.02

【補助対象工事】
※この図面はA1サイズを原寸とする。 1号工事箇所

工事名	令和3年度北道橋文補第7号 上野白塚線及び中瀬一色海岸線道路整備工事		
施工箇所名	津市河芸町一色及び河芸町影重地内		
図面の種類	平面図・標準横断面図		
縮尺	図示	図面番号	1/6
事業所名	津市建設部津北工事事務所		

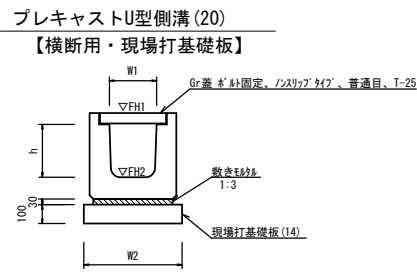
工 法 図 (1)



プレキャストU型側溝 (13) 10.0m当たり

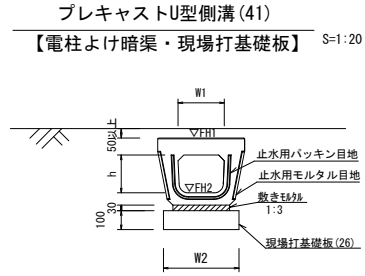
名称	規格	単位	数量 (13)	備考
プレキャストU型側溝	3種	個	300A	形状認定製品
敷モルタル	1:3	m ³	0.11	
現場打基礎板 (6)		枚	5.00	
基面整正		m ²	4.60	
h		mm	300	
W1		mm	300	
W2		mm	460	
参考重量		kg	419	製品1個当たり重量

※グレーチング蓋については、10mに1枚布設すること。



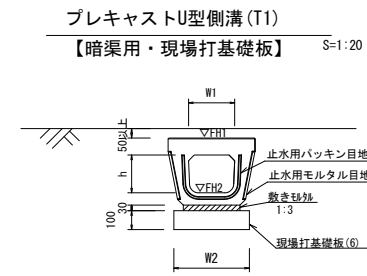
プレキャストU型側溝 (20) 10.0m当たり

名称	規格	単位	数量 (20)	備考
プレキャストU型側溝	横断用	個	G300A	形状認定製品
敷モルタル	1:3	m ³	0.14	
現場打基礎板 (14)		枚	5.00	
基面整正		m ²	5.80	
h		mm	330	
W1		mm	300	
W2		mm	580	
参考重量		kg	351	製品1個当たり重量



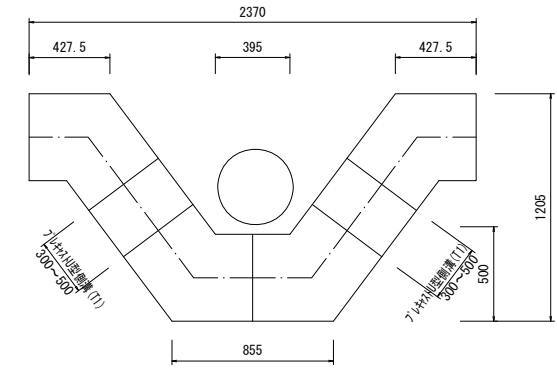
プレキャストU型側溝 (41) 10.0箇所当たり

名称	規格	単位	数量 (41)	備考
プレキャストU型側溝	電柱よけ暗渠	個	300用	L=25m/10箇所
敷モルタル	1:3	m ³	0.27	
現場打基礎板 (26)		枚	20.00	
基面整正		m ²	11.50	
h		mm	250	
W1		mm	296	
W2		mm	460	
参考重量		kg	185	製品1個当たり重量



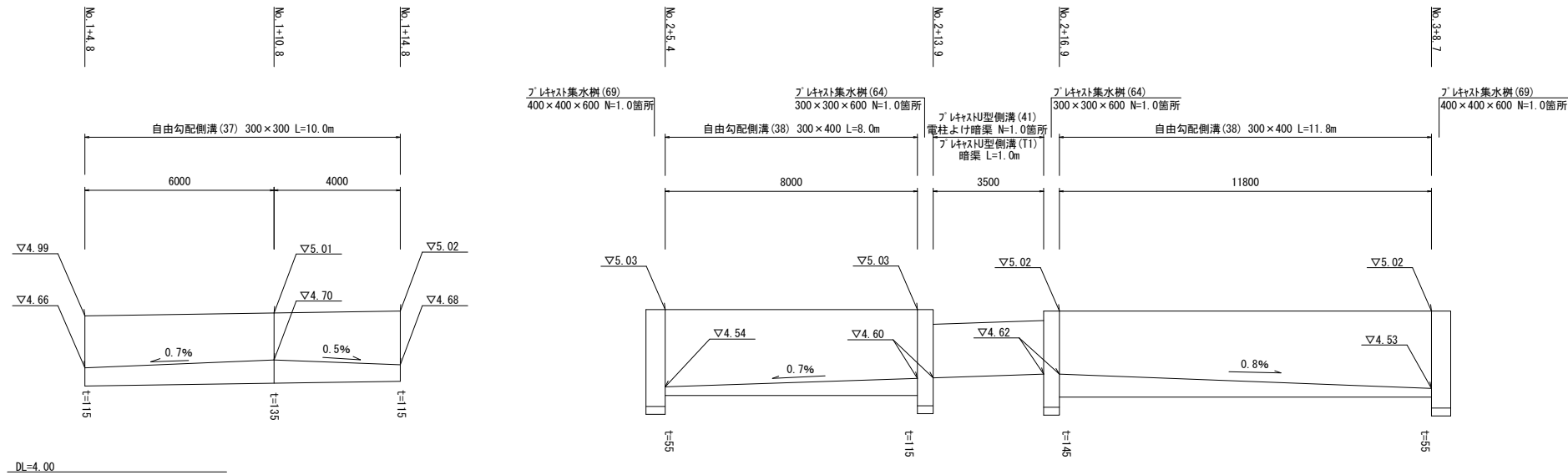
プレキャストU型側溝 (T1) 10.0m当たり

名称	規格	単位	数量 (T1)	備考
プレキャストU型側溝	暗渠	個	300用	
敷モルタル	1:3	m ³	0.11	
現場打基礎板 (6)		枚	5.00	
基面整正		m ²	4.00	
h		mm	250	
W1		mm	296	
W2		mm	460	
参考重量		kg	311	製品1個当たり重量



自由勾配側溝展開図

V=1:20
H=1:50

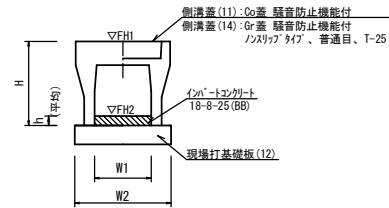


【補助対象工事】
※この図面はA1サイズを原寸とする。 1号工事箇所

工事名	令和3年度北道橋交補第7号 上野白塚線及び中瀬一色海岸線道路整備工事		
施工箇所名	津市河芸町一色及び河芸町影重地内		
図面の種類	工法図(1)		
縮尺	図示	図面番号	2/6
事業所名	津市建設部津北工事事務所		

工 法 図 (2)

自由勾配側溝 (37)・(38)
【縦断用・現場打基礎板】 S=1:20

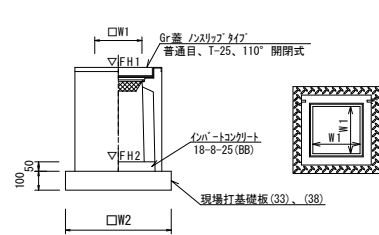


自由勾配側溝 (37)・(38) 10.0m当たり

名称	規格	単位	数量		備考
			(37)	(38)	
自由勾配側溝	標準用	名称	300×300	300×400	許容認定製品
		個	5.00	5.00	
インバートコンクリート	18-8-25(BB)	m ³	0.37	0.28	
現場打基礎板(12)		枚	5.00	5.00	
基面整正		m ²	5.50	5.50	
H		mm	445	545	
h		mm	123	94	
W1		mm	300	300	
W2		mm	550	550	
参考重量		kg	322	399	製品1個当り重量

※グレーチング蓋については、10mに1枚布設すること。

プレキャスト集水樹 (64)・(69)
【AS樹・現場打基礎板】 S=1:20



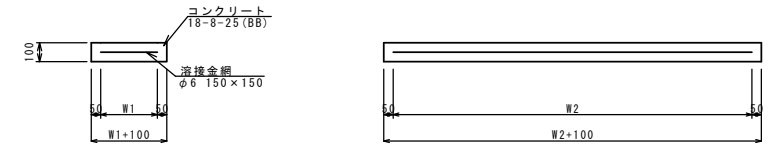
プレキャスト集水樹 (64)・(69) 10箇所当たり

名称	規格	単位	数量		備考
			(64)	(69)	
プレキャスト集水樹		個	10.00	10.00	AS樹同等品以上
インバートコンクリート	18-8-25(BB)	m ³	0.05	0.08	t=50
現場打基礎板(33)		枚	10.00	-	
現場打基礎板(38)		枚	-	10.00	
基面整正		m ²	3.60	5.04	
タイプ			300×300×400	400×400×400	
W1		mm	300	400	
W2		mm	600	710	
参考重量		kg	196	250	製品1個当り重量

プレキャスト集水樹基準高さ一覧表

測点	天端高さ ▽FH1	樹底高さ ▽FH2	備考
No. 0+18.3	FH1 = 4.93	FH2 = 4.32	1号・集水樹(6)
No. 2+4.8	FH1 = 5.03	FH2 = 4.42	1号・集水樹(6)
No. 2+13.9	FH1 = 5.03	FH2 = 4.42	1号・集水樹(6)
No. 2+16.9	FH1 = 5.02	FH2 = 4.41	1号・集水樹(6)
No. 3+8.7	FH1 = 5.02	FH2 = 4.41	1号・集水樹(6)

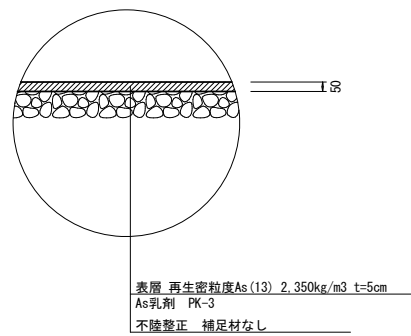
現場打基礎板 (6)・(12)・(14)・(25)・(33)・(38)
S=1:20



現場打基礎板 (6)・(12)・(14)・(26)・(33)・(38) 10.0枚当たり

名称	規格	単位	数量						備考
			(6)	(12)	(14)	(26)	(33)	(38)	
現場打基礎板		枚	10.00	10.00	10.00	10.00	10.00	10.00	
コンクリート	18-8-25(BB)	m ³	0.92	1.10	1.16	0.58	0.36	0.50	
同上型枠		m ²	3.09	3.23	3.27	2.19	1.62	1.92	
路盤紙	クラフト紙	m ²	9.20	11.00	11.60	5.75	3.60	5.04	
溶接金網	φ6 150×150	m ²	6.84	8.55	9.12	4.14	2.50	3.72	
W1		mm	360	450	480	360	500	610	
W2		mm	1900	1900	1900	1150	500	610	
参考重量		kg	216	259	273	136	85	118	1枚当り重量

舗装工法図
S=1:20

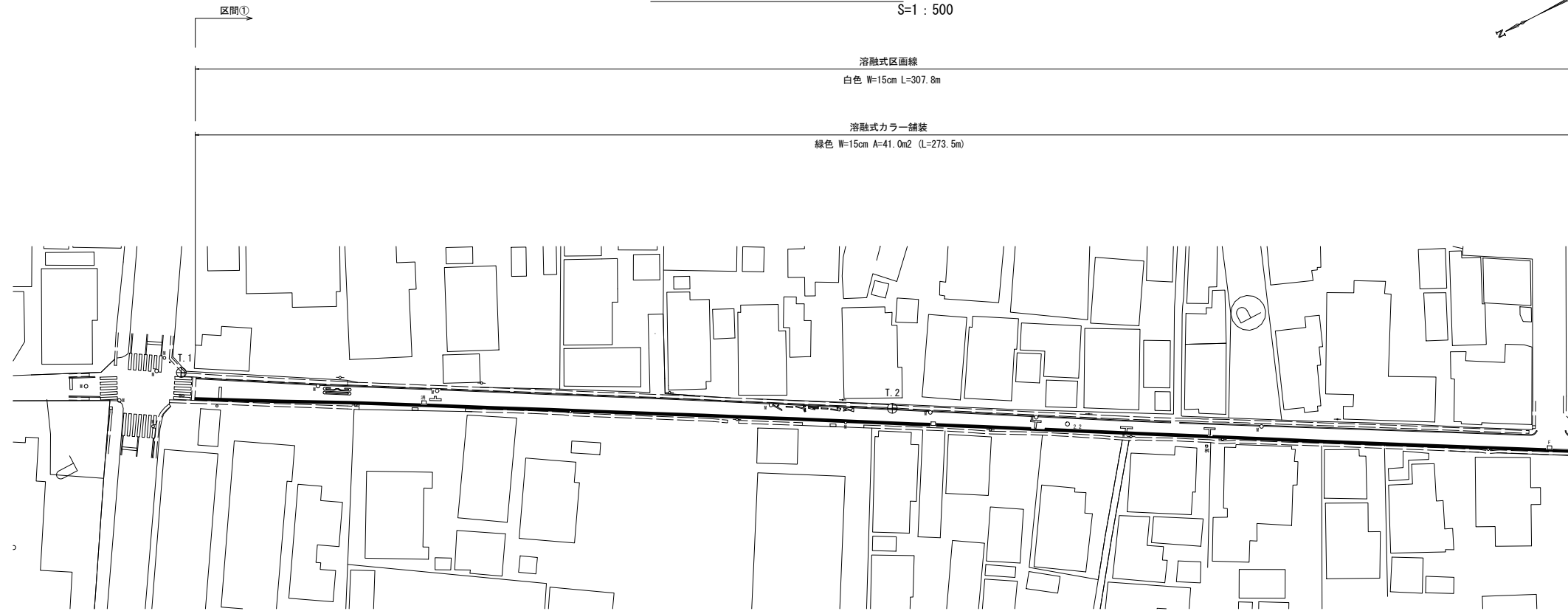


【補助対象工事】
※この図面はA1サイズを原寸とする。 1号工事箇所

工事名	令和3年度北道橋交補第7号 上野白塚線及び中瀬一色海岸線道路整備工事		
施工箇所名	津市河芸町一色及び河芸町影重地内		
図面の種類	工法図(2)		
縮尺	図示	図面番号	3/6
事業所名	津市建設部津北工事事務所		

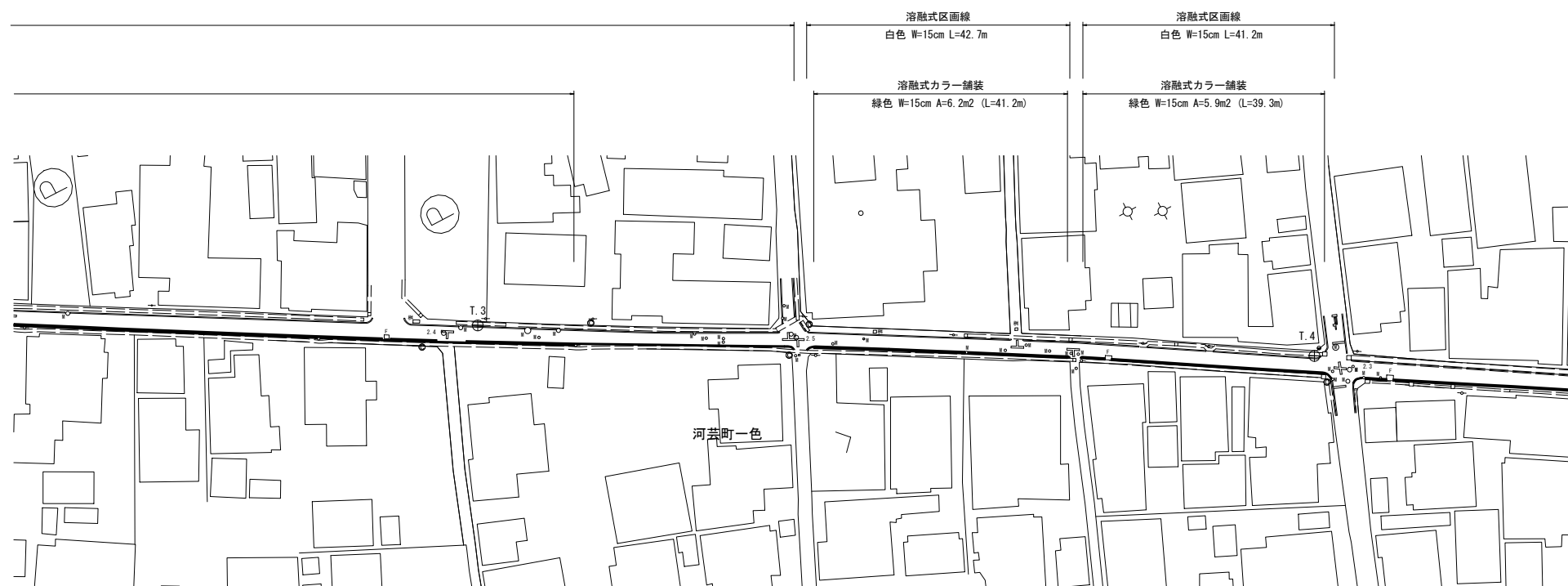
区画線工平面図(1)

S=1 : 500



区画線工平面図(2)

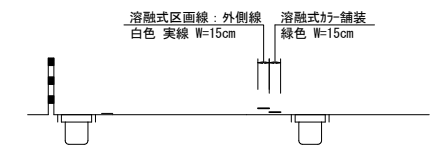
S=1 : 500



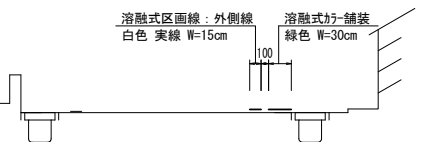
標準横断面図

S=1:50

<区画①>



<区画②>

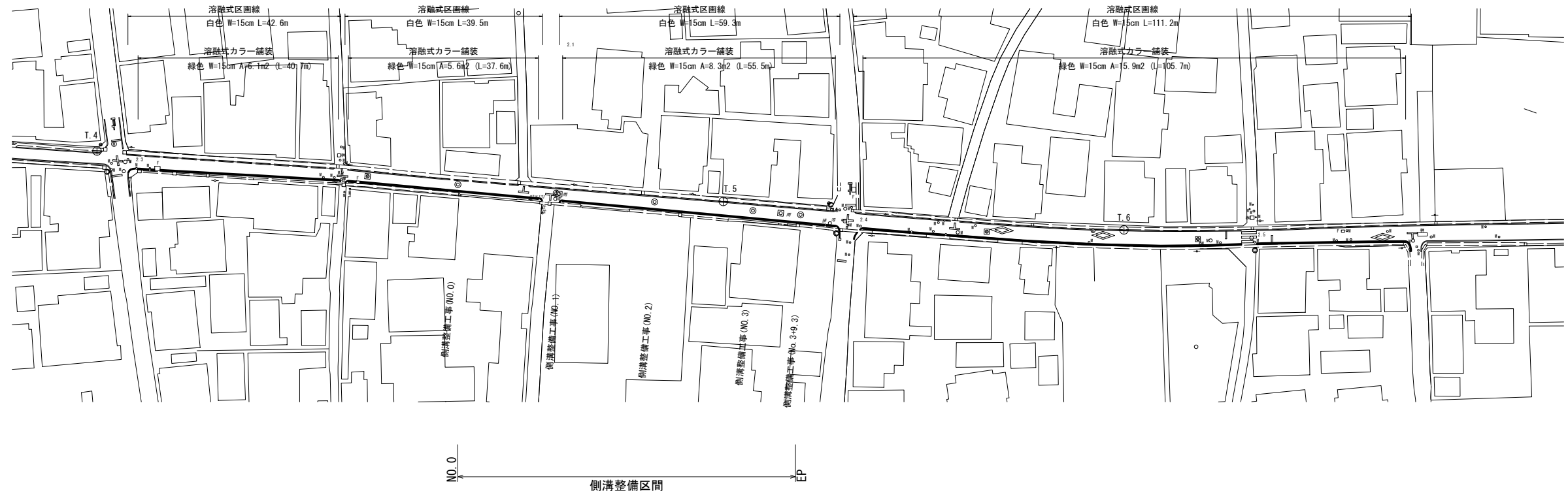
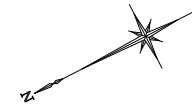


【補助対象工事】
※この図面はA1サイズを原寸とする。 1号工事箇所

工事名	令和3年度北道橋交補第7号 上野白塚線及び中瀬一色海岸線道路整備工事		
施工箇所名	津市河芸町一色及び河芸町影重地内		
図面の種類	区画線工法図(1)・(2)		
縮尺	図示	図面番号	4/6
事業所名	津市建設部津北工事事務所		

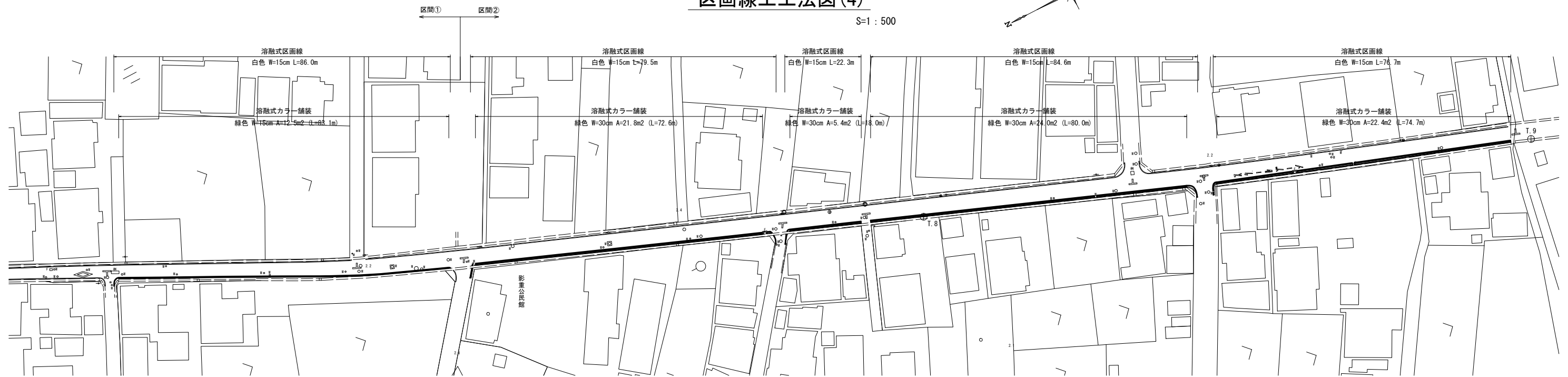
区画線工工法図(3)

S=1:500



区画線工工法図(4)

S=1:500



【補助対象工事】
※この図面はA1サイズを原寸とする。 1号工事箇所

工事名	令和3年度北道橋交補第7号 上野白塚線及び中瀬一色海岸線道路整備工事		
施工箇所名	津市河芸町一色及び河芸町影里地内		
図面の種類	区画線工法図(3)・(4)		
縮尺	図示	図面番号	5/6
事業所名	津市建設部津北工事事務所		

