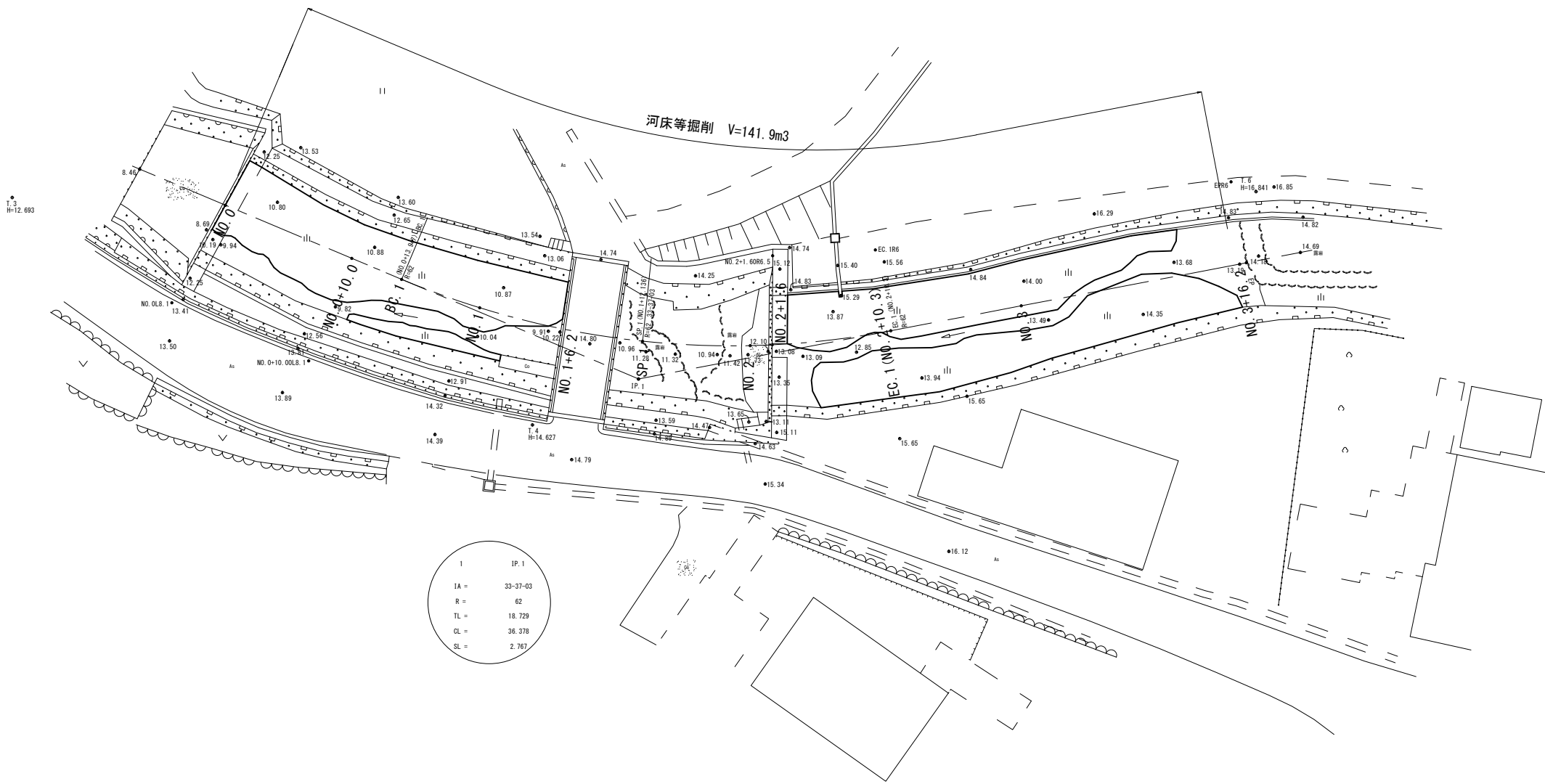
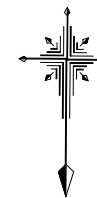


平面図  
S=1:200



I	IP.1
IA =	33-37-03
R =	62
TL =	18.729
CL =	36.378
SL =	2.767

IP	IP間方向角	IA	R	TL	SL	CL	IP間距離	X座標	Y座標
NO. 0	292-22-46						32.676	-154830.145	28178.209
IP. 1	258-45-42	33-37-03	62.000	18.729	2.767	36.378	45.123	-154817.704	28147.994
EP								-154826.498	28103.736

中心線(方向杭)座標一覧

点名	X座標	Y座標
NO. 0	-154830.145	28178.209
NO. 0+10.00	-154826.338	28168.962
BC. 1	-154824.835	28165.313
NO. 1	-154822.807	28159.612
SP. 1	-154820.458	28147.725
NO. 2	-154820.192	28139.871
NO. 2+1.60	-154820.260	28138.273
EC. 1	-154821.354	28129.624
NO. 3	-154823.240	28120.134
EP	-154826.498	28103.736
NO. 0L8.1	-154823.012	28182.046
NO. 0+10.00L8.1	-154818.848	28172.046
NO. 2+1.60R6.5	-154826.760	28138.281
EC. 1R6	-154827.239	28130.793
EPR6	-154832.383	28104.905

基準点座標一覧

点名	X座標	Y座標	標高
T. 3	-154830.599	28193.740	12.693
T. 4	-154814.293	28155.700	14.627
T. 5	-154784.470	28079.996	-
T. 6	-154831.688	28103.078	16.841

標高は直接水準による。

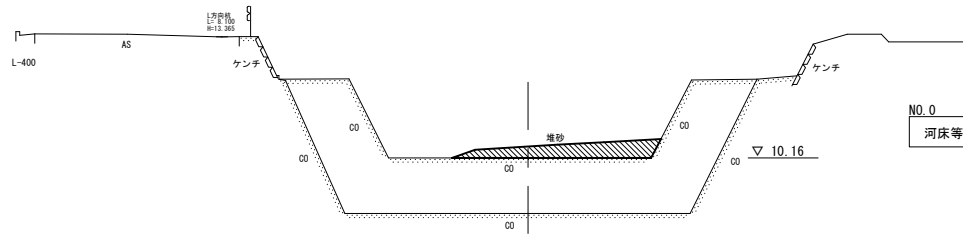
※この図面はA1サイズを原寸とする。

工事名	令和4年度南河雄第2号 普通河川川井谷川河道整備工事		
施工箇所名	津市 美杉町竹原 地内		
図面の種類	平面図		
縮尺	1:200	図面番号	1 / 3
事業所名	津市建設部 津南工事事務所		

# 横断面図

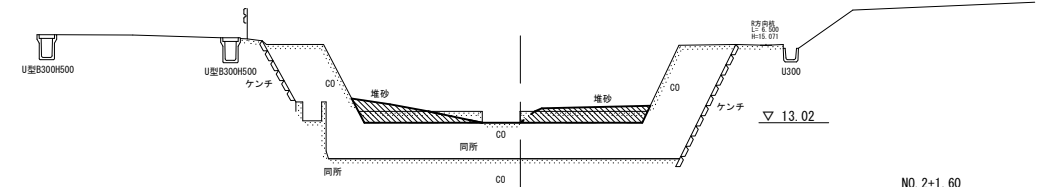
S=1:100

NO. 0  
 GH=10.16  
 FH=10.16



NO. 0	
河床等掘削	1.8

NO. 2+1.6  
 GH=13.32  
 FH=13.02

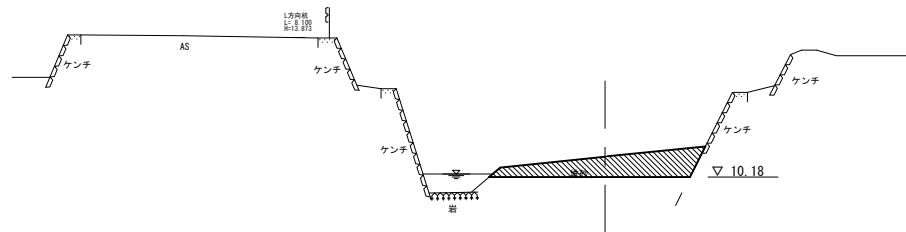


NO. 2+1.6	
河床等掘削	2.3

DL=0.000

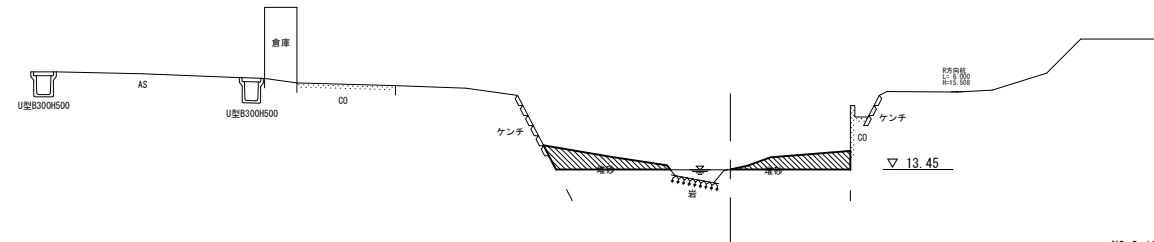
DL=0.000

NO. 0+10.0  
 GH=10.72  
 FH=10.18



NO. 0+10.0~NO. 1+6.2	
河床等掘削	2.8

NO. 2+10.3  
 GH=13.45  
 FH=13.45



NO. 2+10.3~NO. 3+16.2	
河床等掘削	2.1

DL=0.000

DL=0.000

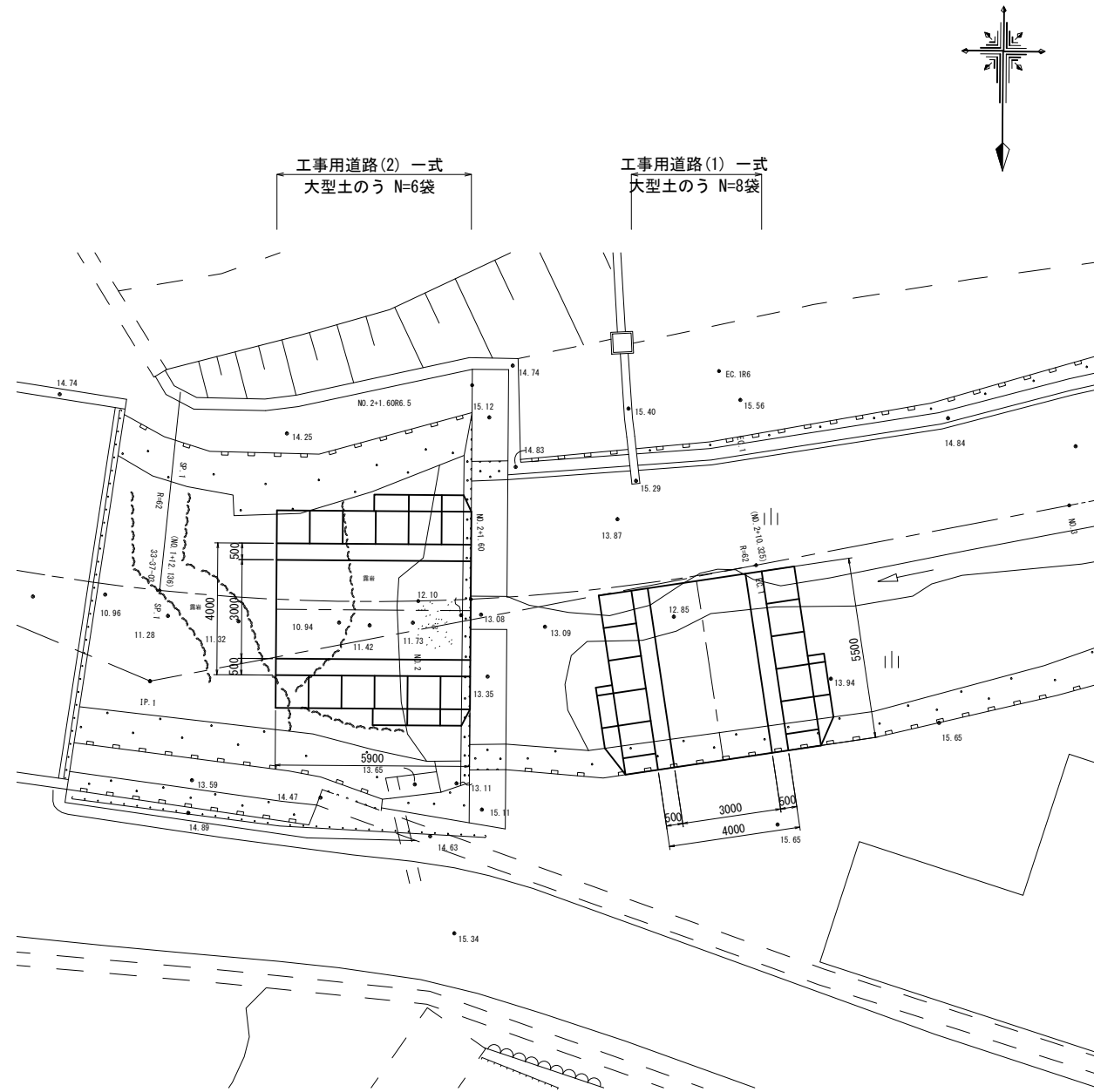
※この図面はA1サイズを原寸とする。

工事名	令和4年度南河維第2号普通河川川井谷川河道整備工事		
施工箇所名	津市美杉町竹原地内		
図面の種類	横断面図		
縮尺	1:100	図面番号	2/3
事業所名	津市建設部 津南工事事務所		

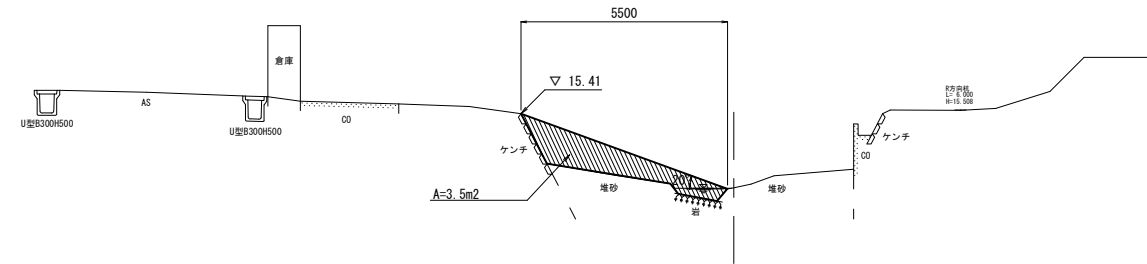
# 仮設工詳細図

(参考) S=1:100

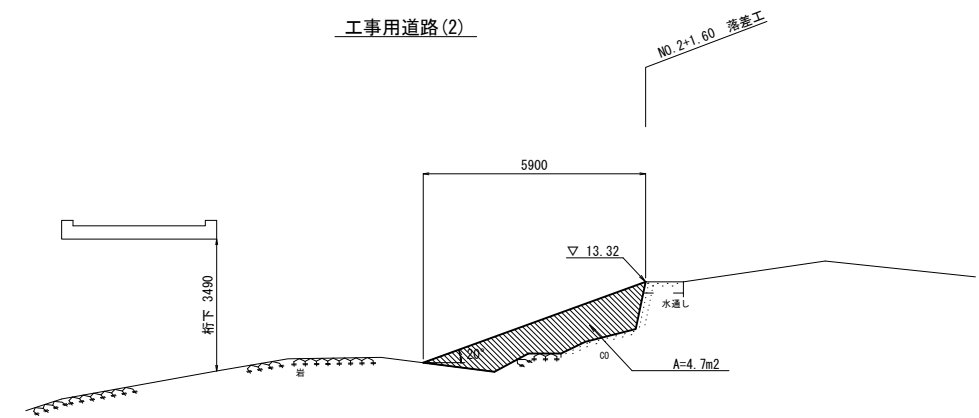
平面図



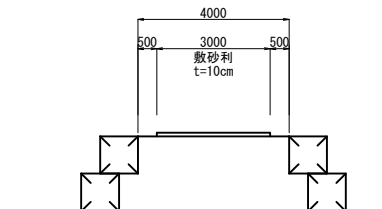
工事用道路(1)



工事用道路(2)



工事用道路工標準断面図



工事用道路(1) 数量表

名称	規格	単位	数量	摘要
工事用道路盛土	搬入土	m <sup>3</sup>	14.00	
敷砂利	C-40 t=10cm	m <sup>2</sup>	16.50	
大型土のう	1000×1000	袋	6.00	
掘削		m <sup>3</sup>	15.65	
土砂等運搬		m <sup>3</sup>	20.63	

1式当り

工事用道路(2) 数量表

名称	規格	単位	数量	摘要
工事用道路盛土	搬入土	m <sup>3</sup>	18.80	
敷砂利	C-40 t=10cm	m <sup>2</sup>	17.70	
大型土のう	1000×1000	袋	8.00	
掘削		m <sup>3</sup>	20.57	
土砂等運搬		m <sup>3</sup>	27.21	

1式当り

※この図面はA1サイズを原寸とする。

工事名	令和4年度南河雑第2号 普通河川川井谷川河道整備工事		
施工箇所名	津市 美杉町竹原 地内		
図面の種類	仮設工詳細図(参考)		
縮尺	1:100	図面番号	3 / 3
事業所名	津市建設部 津南工事事務所		