


縦断面図

S=1:100



計画水路底高	7.970	7.850	7.430	7.160	7.120	7.100				
地盤高	8.67	8.31	8.01	7.94	7.75	7.74	7.74	7.77	7.71	7.59
追加距離	0.000	10.952	20.000	21.904	32.362	38.508	39.700	41.600	44.654	50.000
単距離	0.000	10.952	8.000	1.904	10.458	6.146	1.192	1.600	3.054	5.346
測点	NO.0	SP-1	NO.1	EC-1	BC-2	SP-2	NO.2	+1.60	EC-2	+10.00
曲率図	IP.1 IA= 9.39-13 CP= 130.000 SP= 21.904 TL= 10.978 SL= 0.463					L=10.458		IP.2 IA= 35.12-53 CP= 20.000 SP= 12.282 TL= 6.657 SL= 0.983		L=5.346

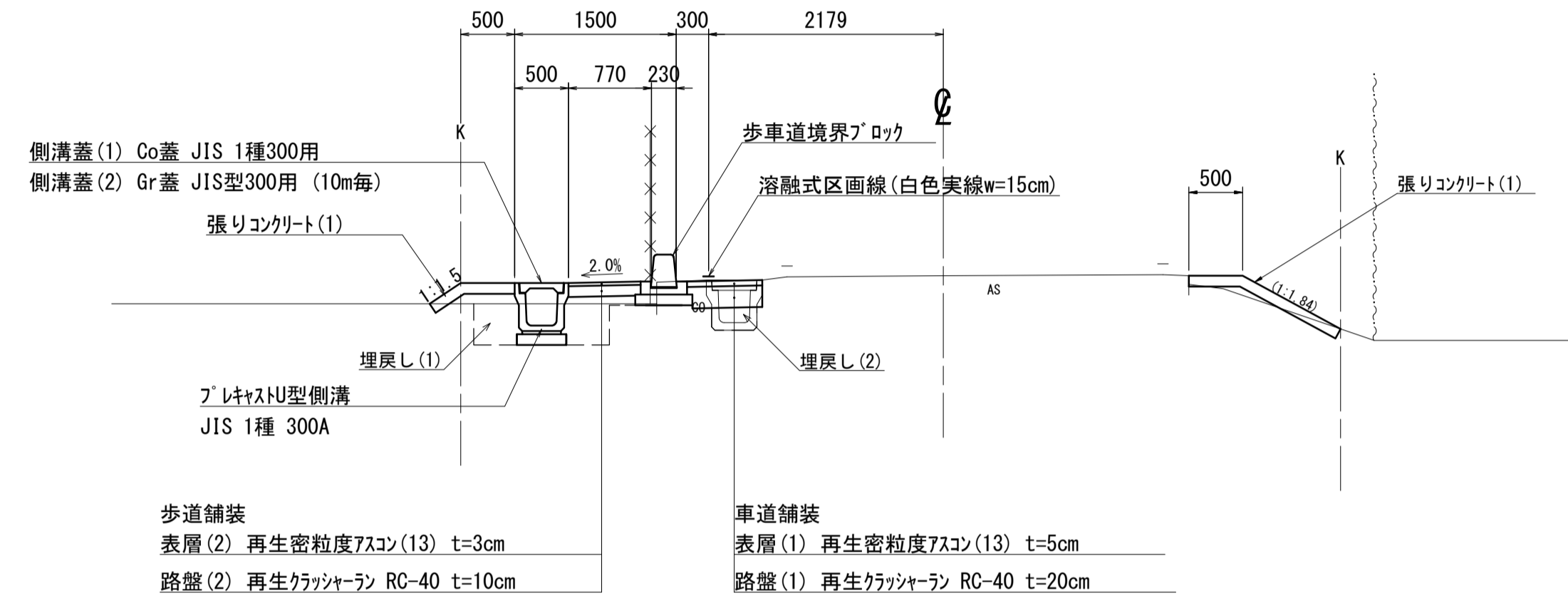
工事名	令和3年度建整道維交補第1号 牧木造線道路改良工事		
施工箇所名	津市新家町 地内		
図面の種類	縦断面図		
縮尺	S=1:100	図面番号	2/6
事業所名	津市建設部建設整備課		

※この図面はA1サイズを原寸とする。

標準断面図

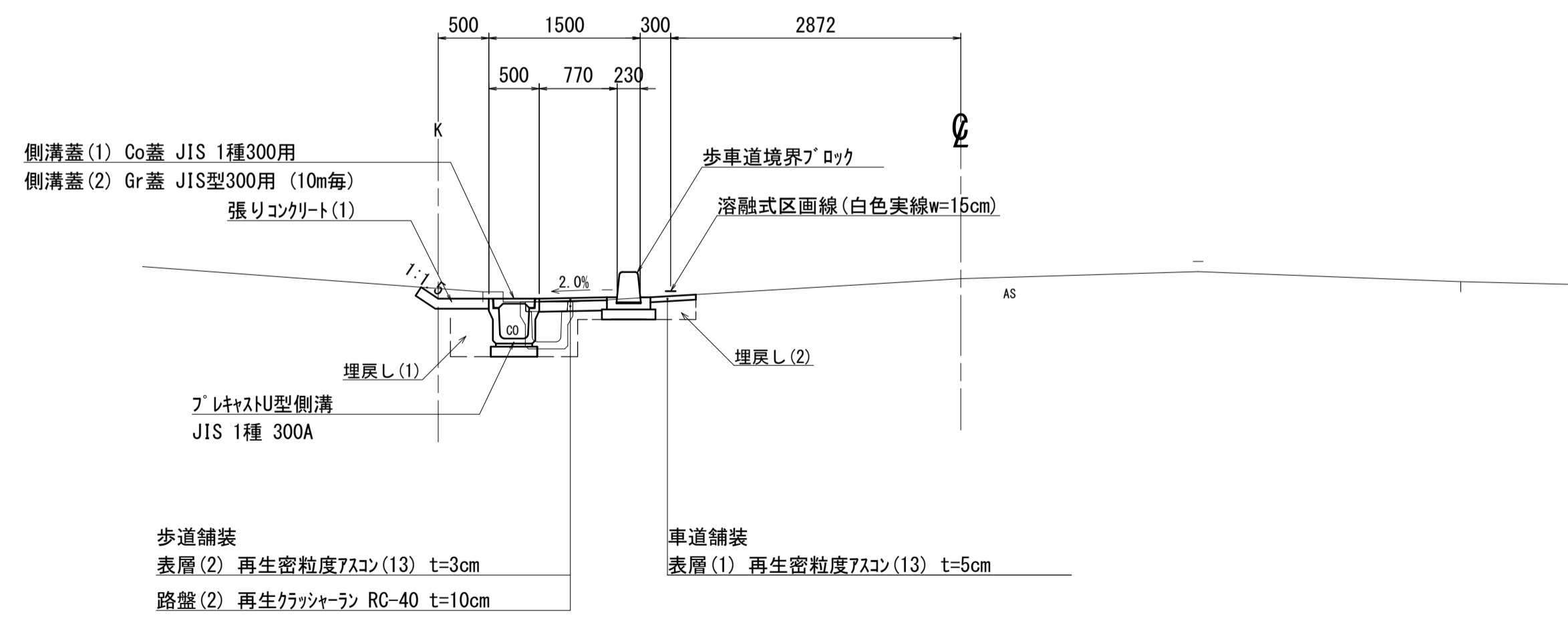
S=1:50

SP-1付近



DL=5.00

SP-2付近



DL=5.00

工事名	令和3年度建整道維交補第1号 牧木造線道路改良工事		
施工箇所名	津市新家町 地内		
図面の種類	標準断面図		
縮尺	S=1:50	図面番号	3/6
事業所名	津市建設部建設整備課		

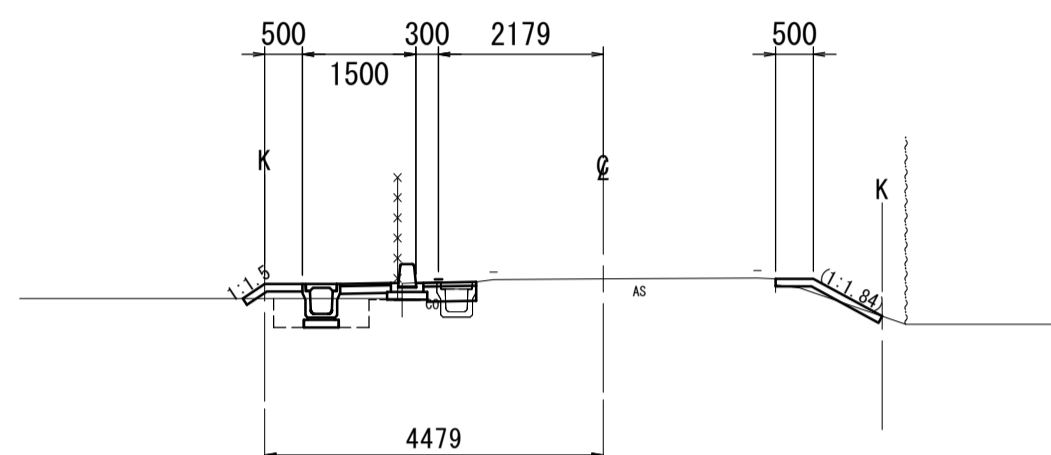
※この図面はA1サイズを原寸とする。

横断面図 (1)

S=1:100

SP-1 (NO. 0+10.952)

GH=8.31

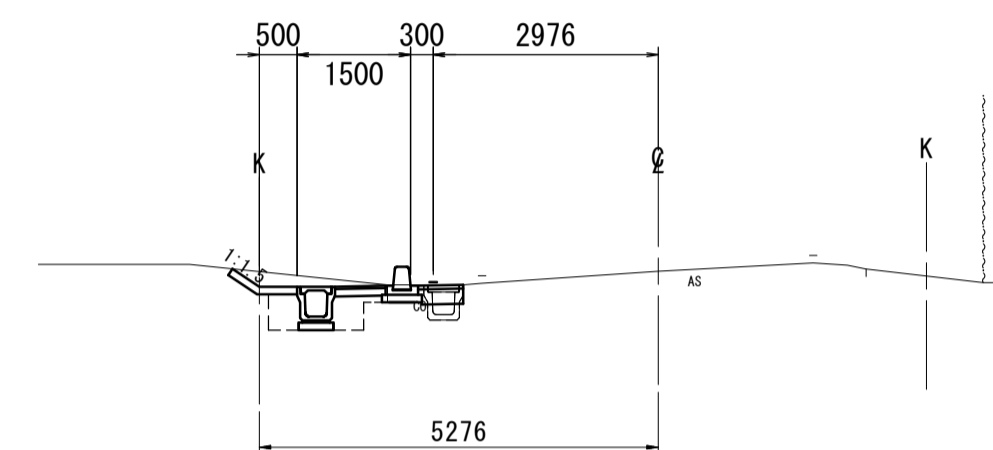


DL=5.00

種別	数量
掘削	0.03
盛土	0.11
張りコガト(1)(左)	0.85
張りコガト(1)(右)	1.5
床掘り	0.49
埋戻し(1)	0.32
埋戻し(2)	0.09
コガト構造物取壊し(1)	0.13
コガト構造物取壊し(2)	0.11
舗装板破砕(車道)	—
舗装板破砕(歩道)	—
路盤(1)	0.70
路盤(2)	0.67
表層(1)	0.70
表層(2)	0.67

BC-2 (NO. 1+12.362)

GH=7.75

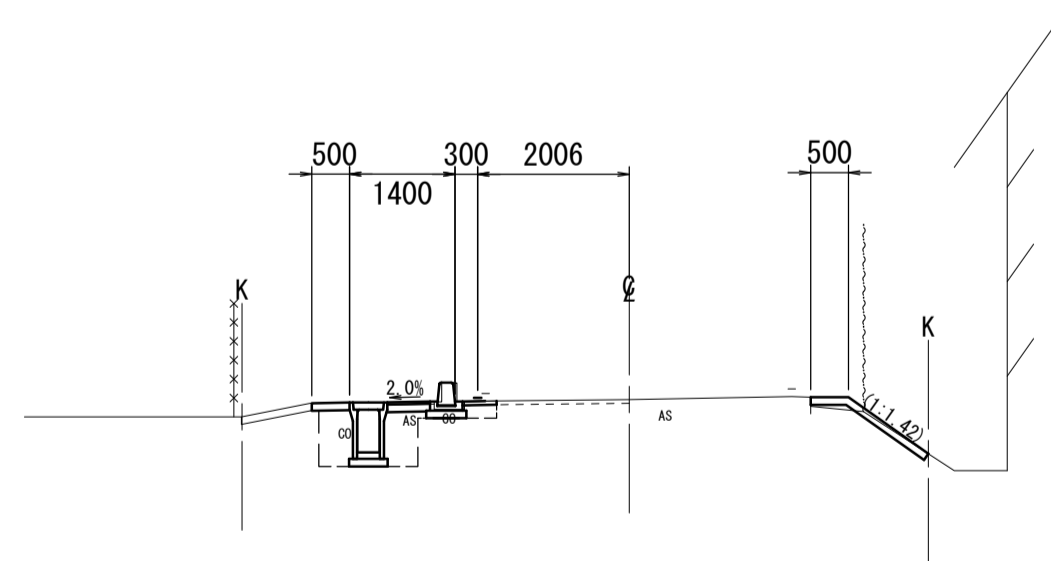


DL=5.00

種別	数量
掘削	0.41
盛土	—
張りコガト(1)(左)	0.93
張りコガト(1)(右)	—
床掘り	0.67
埋戻し(1)	0.41
埋戻し(2)	0.09
コガト構造物取壊し(1)	0.13
コガト構造物取壊し(2)	0.12
舗装板破砕(車道)	—
舗装板破砕(歩道)	—
路盤(1)	0.60
路盤(2)	0.67
表層(1)	0.60
表層(2)	0.67

NO. 0

GH=8.67



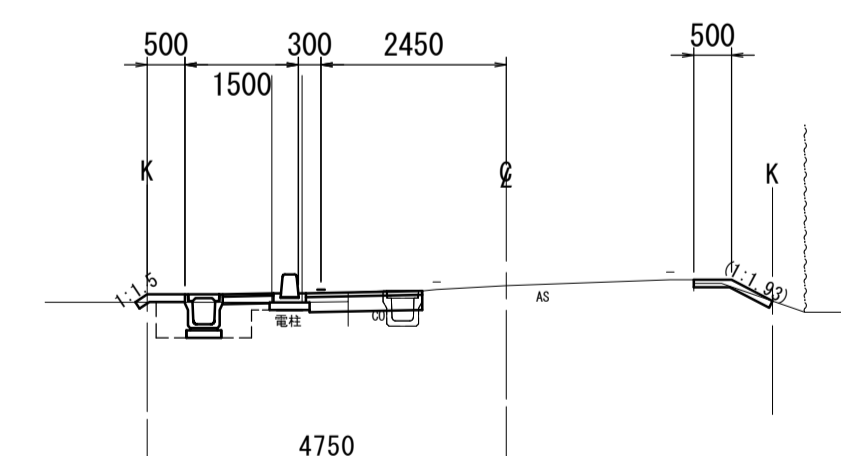
DL=5.00

種別	数量
掘削	0.18
盛土	0.02
張りコガト(1)(左)	0.50
張りコガト(1)(右)	1.8
床掘り	1.1
埋戻し(1)	0.66
埋戻し(2)	0.07
コガト構造物取壊し(1)	0.08
コガト構造物取壊し(2)	0.05
舗装板破砕(車道)	0.28
舗装板破砕(歩道)	0.62
路盤(1)	—
路盤(2)	0.57
表層(1)	0.45
表層(2)	0.57

(NO. 0-16.1~)

EC-1 (NO. 1+1.904)

GH=7.94



DL=5.00

種別	数量
掘削	0.15
盛土	—
張りコガト(1)(左)	0.69
張りコガト(1)(右)	1.1
床掘り	0.67
埋戻し(1)	0.40
埋戻し(2)	0.09
コガト構造物取壊し(1)	0.13
コガト構造物取壊し(2)	0.12
舗装板破砕(車道)	—
舗装板破砕(歩道)	—
路盤(1)	1.54
路盤(2)	0.67
表層(1)	1.54
表層(2)	0.67

NO. 1+7.40

0.50

(~NO. 1+7.40) 0.50

NO. 0~BC-2

工事名	令和3年度建整道維交補第1号 牧木造線道路改良工事		
施工箇所名	津市新家町 地内		
図面の種類	横断面図 (1)		
縮尺	S=1:100	図面番号	4/6
事業所名	津市建設部建設整備課		

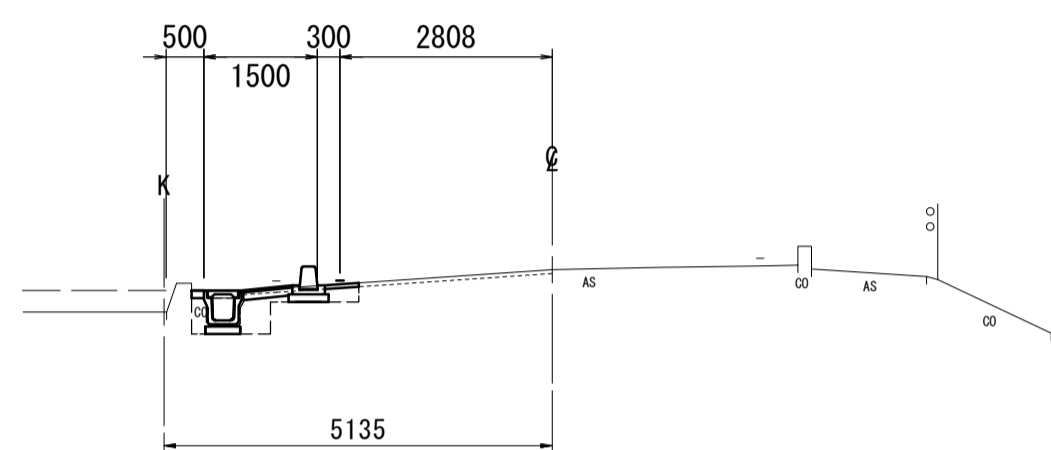
※この図面はA1サイズを原寸とする。

横断面図 (2)

S=1:100

NO. 2+1. 600

GH=7.77

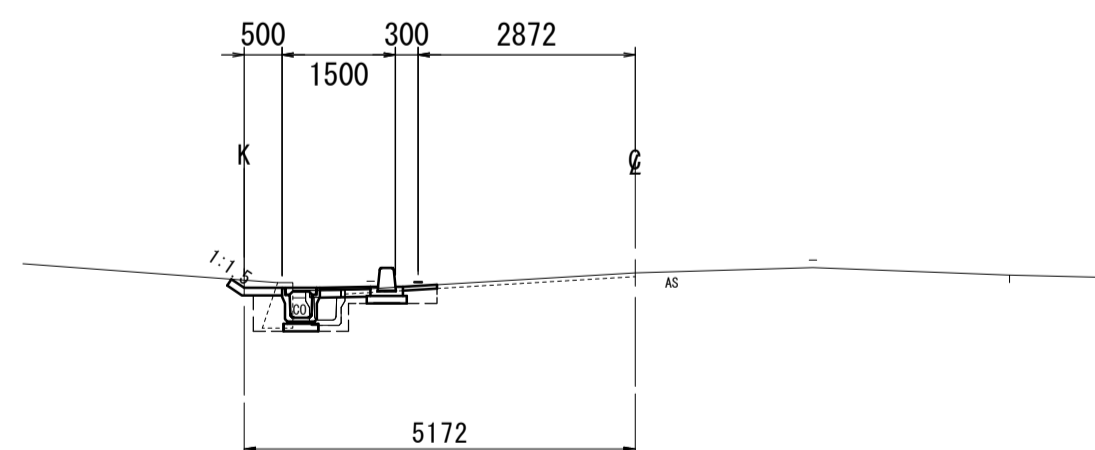


種別	数量
掘削	0.09
盛土	—
張りコンクリート(1)(左)	0.16
張りコンクリート(1)(右)	—
床掘り	0.41
埋戻し(1)	0.30
埋戻し(2)	0.08
コガ+構造物取壊し(1)	0.13
コガ+構造物取壊し(2)	0.02
舗装版破砕(車道)	1.37
舗装版破砕(歩道)	—
路盤(1)	—
路盤(2)	0.67
表層(1)	0.45
表層(2)	0.67

DL=5.00

SP-2 (NO. 1+18. 508)

GH=7.74

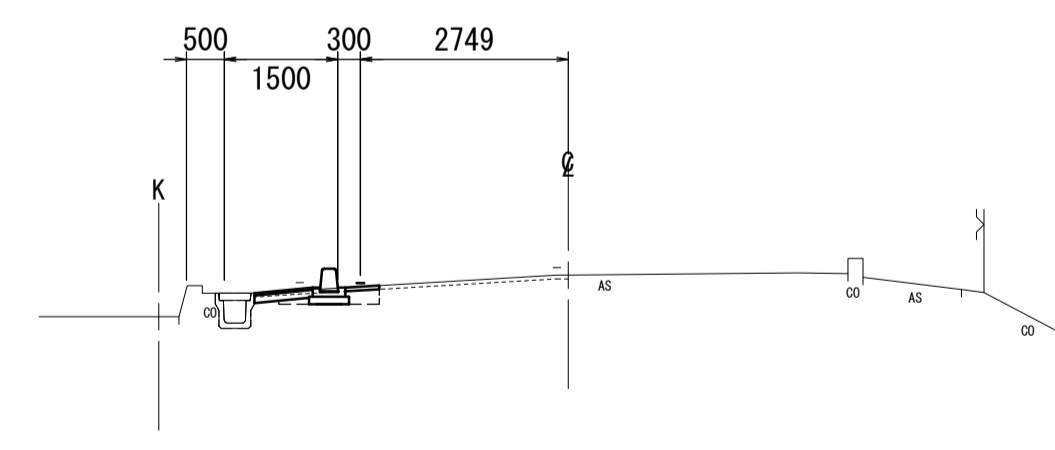


種別	数量
掘削	0.16
盛土	—
張りコンクリート(1)(左)	0.70
張りコンクリート(1)(右)	—
床掘り	0.29
埋戻し(1)	0.40
埋戻し(2)	0.08
コガ+構造物取壊し(1)	0.13
コガ+構造物取壊し(2)	0.20
舗装版破砕(車道)	1.07
舗装版破砕(歩道)	—
路盤(1)	—
路盤(2)	0.67
表層(1)	0.45
表層(2)	0.67

DL=5.00

EC-2 (NO. 2+4. 654)

GH=7.71



種別	数量
掘削	0.10
盛土	—
張りコンクリート(1)(左)	—
張りコンクリート(1)(右)	—
床掘り	0.10
埋戻し(1)	0.03
埋戻し(2)	0.08
コガ+構造物取壊し(1)	—
コガ+構造物取壊し(2)	—
舗装版破砕(車道)	1.50
舗装版破砕(歩道)	—
路盤(1)	—
路盤(2)	0.77
表層(1)	0.45
表層(2)	0.77

DL=5.00

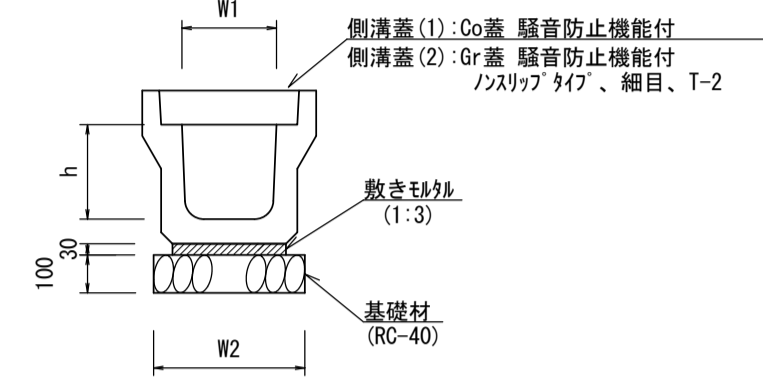
SP-2~EC-2

工事名	令和3年度建整道維交補第1号 牧木造線道路改良工事		
施工箇所名	津市新家町 地内		
図面の種類	横断面図 (2)		
縮尺	S=1:100	図面番号	5/6
事業所名	津市建設部建設整備課		

※この図面はA1サイズを原寸とする。

各種構造図

プラスチック型側溝

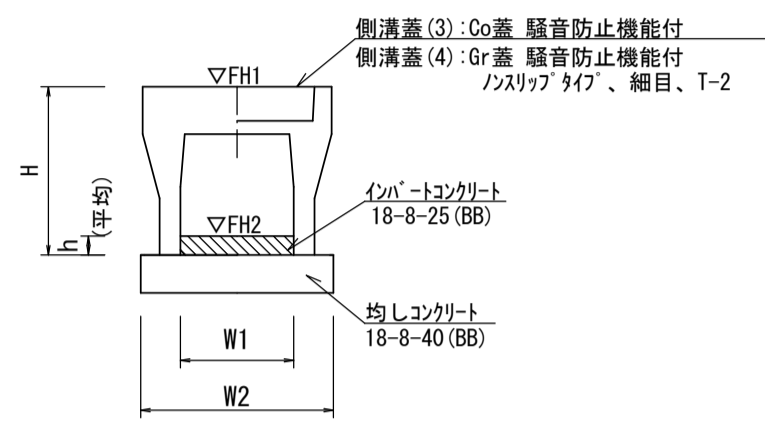


プラスチック型側溝

名称	規格	単位	数量		備考
			(1)	(2)	
プラスチック型側溝	1種	名称	300A		許付認定製品
		個	5.00		
敷き砂利	1:3	m ³	0.11		
基礎材	RC-40	m ²	4.60		
基礎整正		m ²	4.60		
h		mm	300		
W1		mm	300		
W2		mm	460		
参考重量		kg	419		製品1個当り重量

※'レチン'蓋については、10mに1枚布設すること。

自由勾配側溝(1),(2)

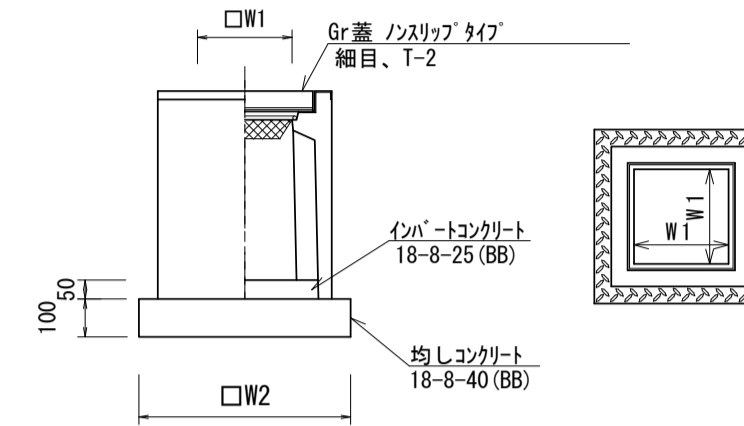


自由勾配側溝(1),(2)

名称	規格	単位	数量		備考
			(1)	(2)	
自由勾配側溝	標準用	名称	300×500	300×600	許付認定製品
		個	5.00	5.00	
インポートコンクリート	18-8-25(BB)	m ³	0.50	0.41	
均しコンクリート	18-8-40(BB)	m ³	0.51	0.53	
同上型枠		m ²	2.00	2.00	
基礎整正		m ²	5.10	5.30	
H		mm	645	745	
h		mm	167	137	
W1		mm	300	300	
W2		mm	510	530	
参考重量		kg	450	558	製品1個当り重量

※'レチン'蓋については、10mに1枚布設すること。

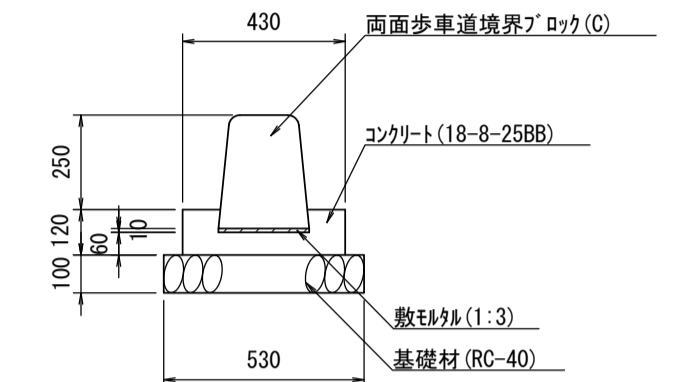
プラスチック集水枡



プラスチック集水枡

名称	規格	単位	数量		備考
			(1)	(2)	
プラスチック集水枡		個	10.00		PU樹脂等品以上
インポートコンクリート	18-8-25(BB)	m ³	0.05		t=50
均しコンクリート	18-8-40(BB)	m ³	0.38		
同上型枠		m ²	2.48		
基礎整正		m ²	3.84		
タイプ			300A		
W1		mm	300		
W2		mm	620		
参考重量		kg	164		製品1個当り重量

歩車道境界ブロック

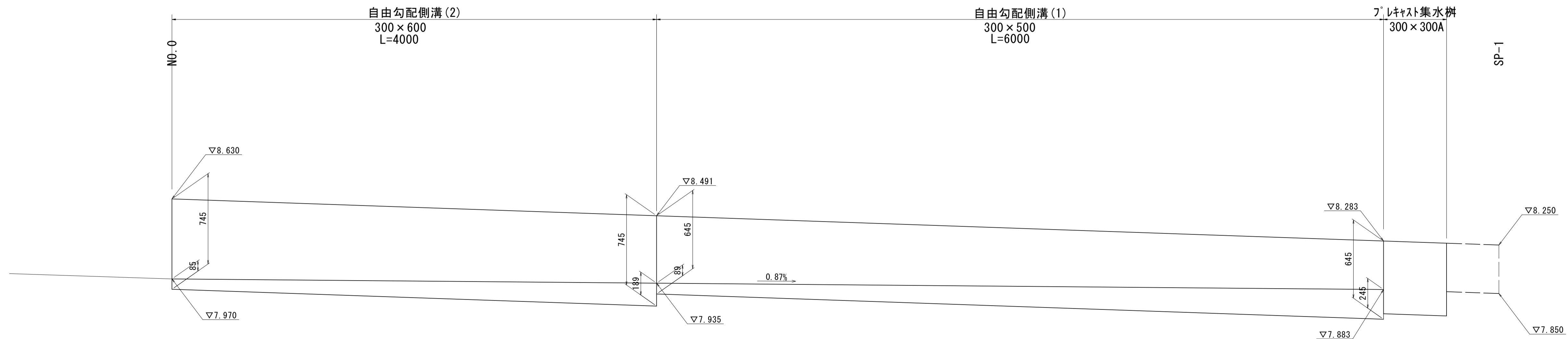


歩車道境界ブロック

名称	規格	単位	数量		備考
			(1)	(2)	
歩車道境界ブロック	C種 側面	個	16.5		許付認定製品
敷き砂利	1:3	m ³	0.02		
コンクリート	18-8-25(BB)	m ³	0.11		
同上型枠		m ²	2.40		
基礎材	RC-40 t=100	m ²	5.30		
基礎整正		m ²	5.30		
参考重量		kg	450		製品1個当り重量

自由勾配側溝側面図

S=1:20



DL=7.00

※この図面はA1サイズを原寸とする。

工事名	令和3年度建整道維交補第1号 牧木造線道路改良工事		
施工箇所名	津市新家町 地内		
図面の種類	各種構造図		
縮尺	S=1:20	図面番号	6/6
事業所名	津市建設部建設整備課		