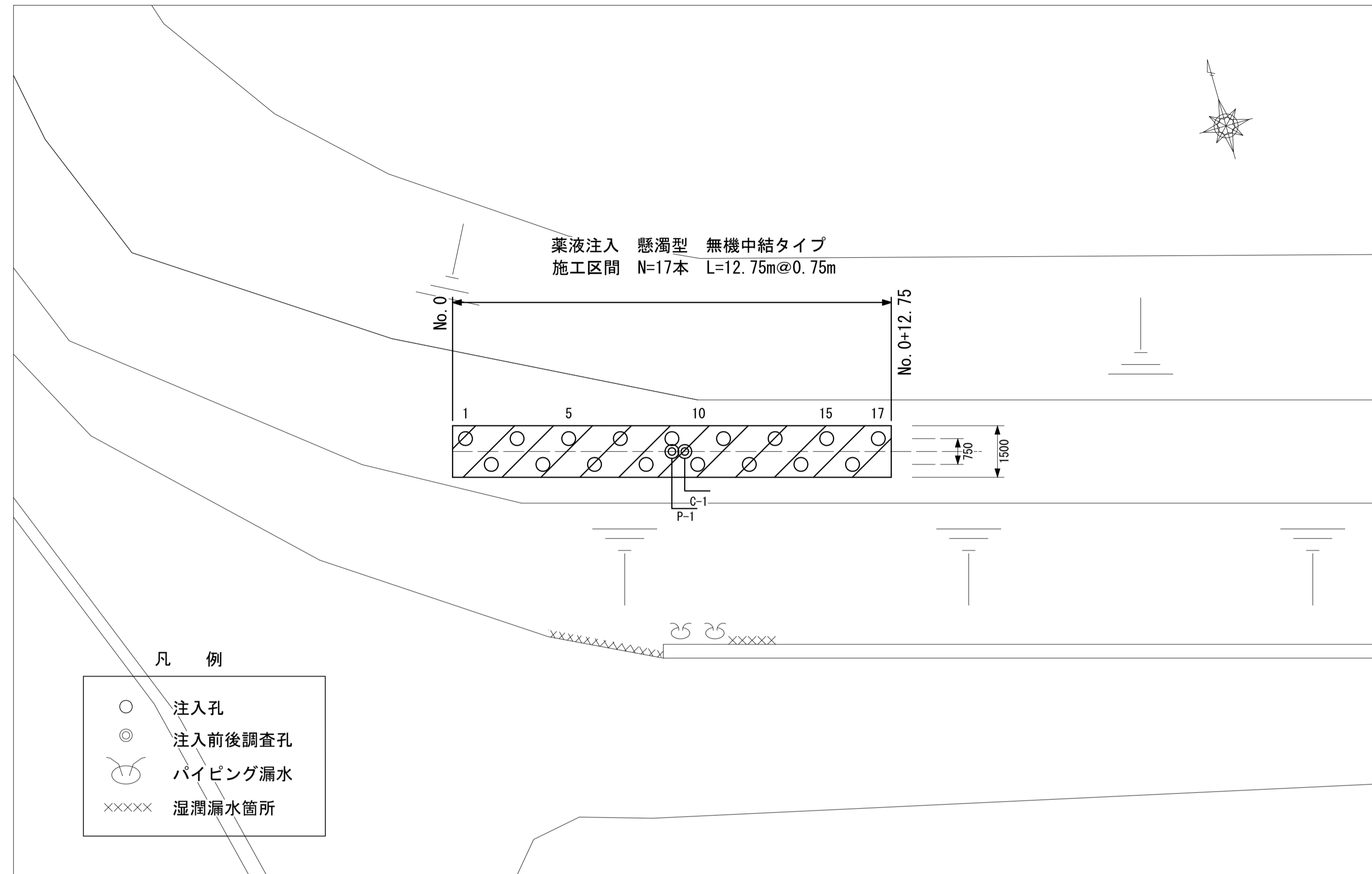


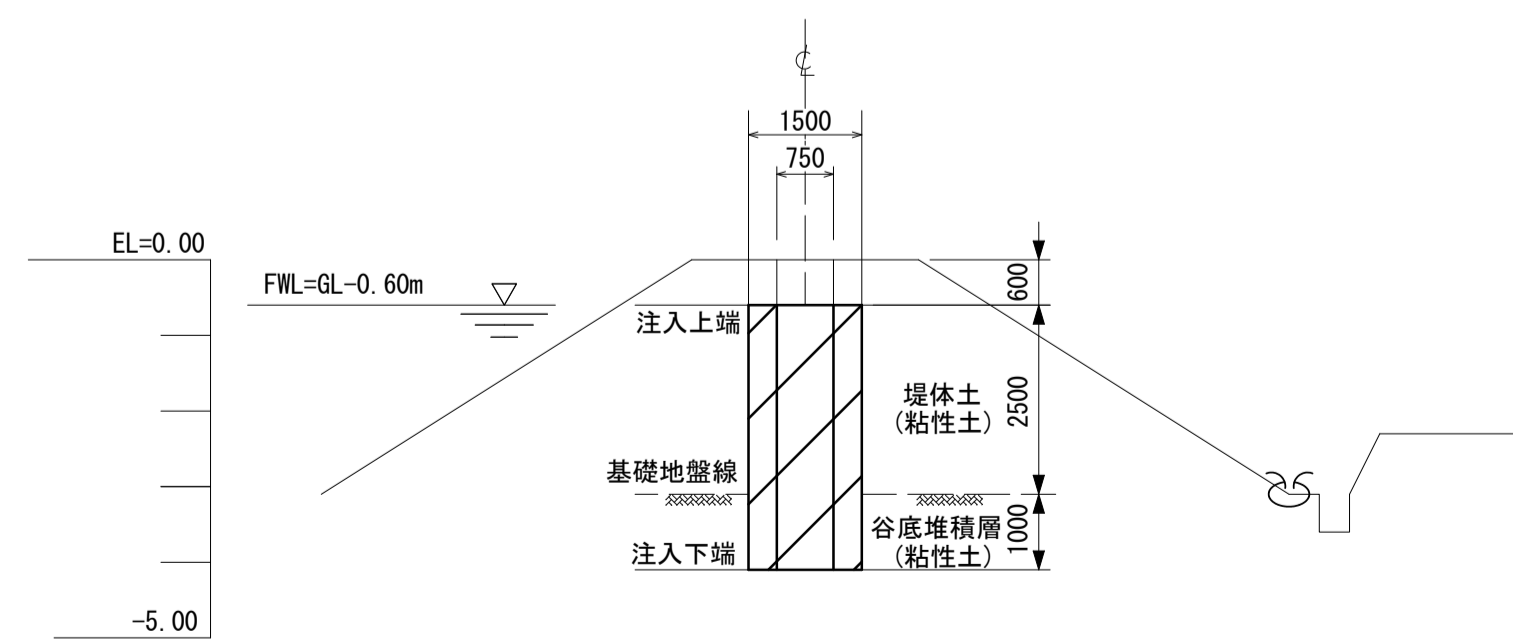
平面図

S=1:100



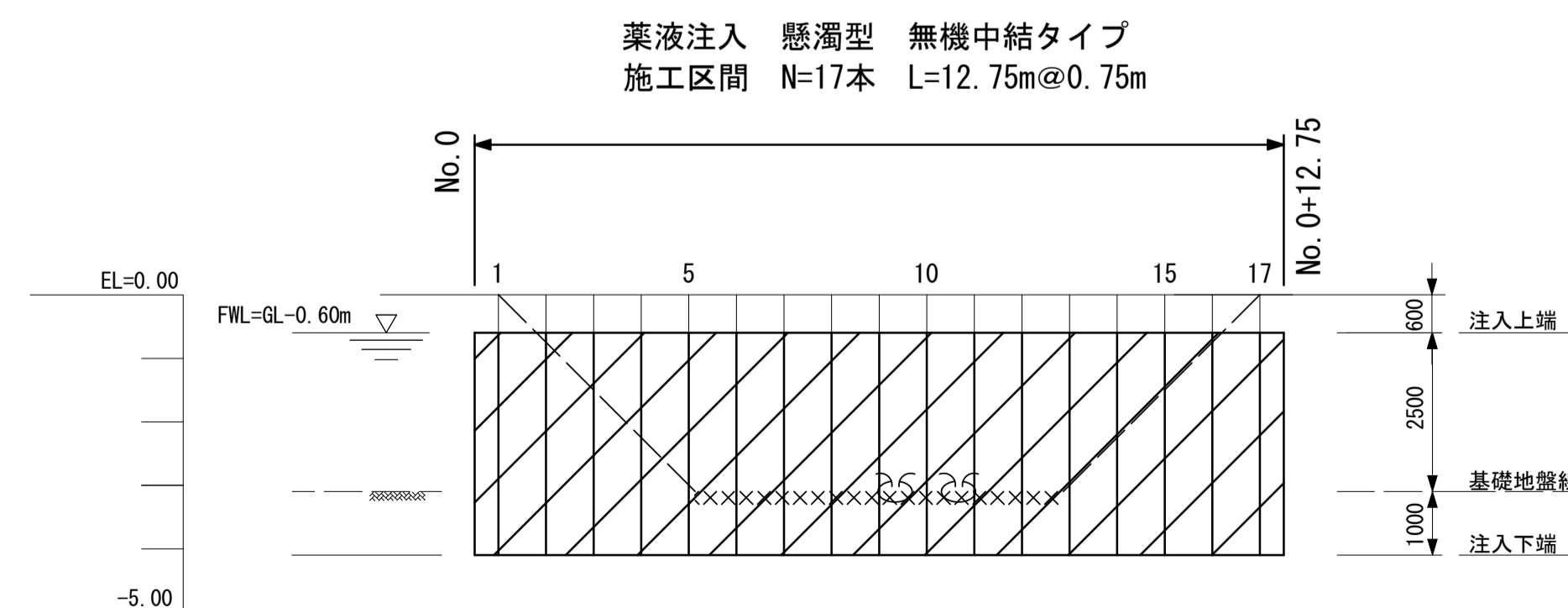
横断面図

S=1:100



縦断面図

S=1:100



※この図面はA1サイズを原寸とする

工事名	令和4年度農基補第2号 久居一色町地内ため池(一色池)堤体補修工事
施工箇所名	津市久居一色町地内
図面名	平面図・横断面図・縦断面図
縮尺	図示 図面番号 1/1
事業所名	津市農林水産部農業基盤整備課