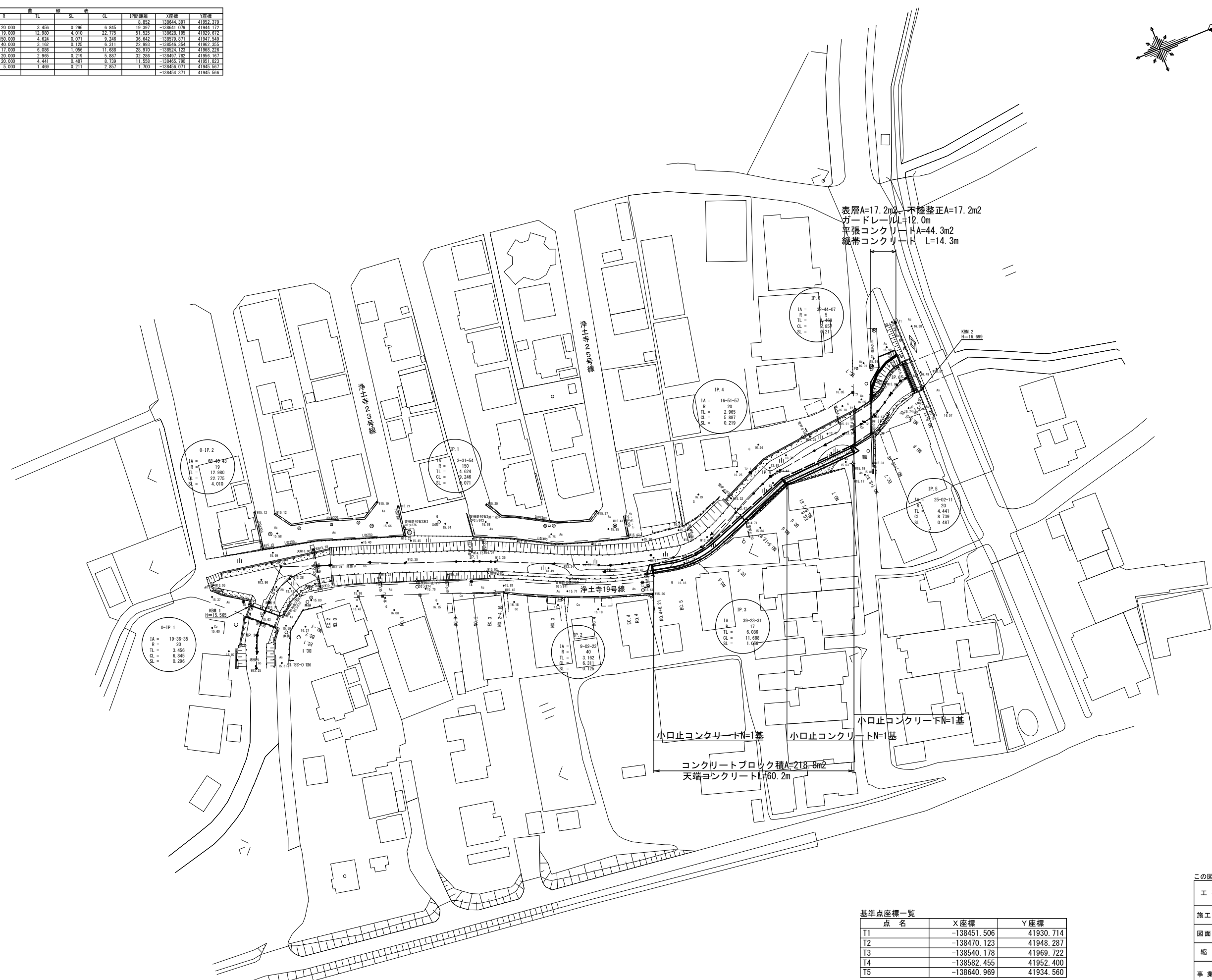


# 平面図

S=1:500

IP	IP座標	IA	R	TL	SL	CL	IP間距離	X座標	Y座標
M.0-38.15	262-00-47						8.852	-138444.397	41952.370
0-IP.1	311-31-29	19-36-35	20.000	3.456	0.296	6.845	19.397	-138441.079	41944.172
0-IP.2	20-18-05	68-40-43	19.000	12.980	4.010	22.775	51.525	-138628.195	41929.672
IP.1	23-20-00	3-21-54	180.000	4.624	0.071	9.246	36.642	-138579.871	41947.849
IP.2	14-47-27	9-02-29	40.000	3.162	0.311	22.993	-138445.354	41962.353	
IP.3	335-24-00	39-23-31	17.000	6.086	1.056	11.688	28.970	-138524.123	41968.278
IP.4	352-16-03	16-51-57	20.000	2.965	0.219	5.887	32.286	-138449.765	41965.167
IP.5	397-13-50	25-02-11	20.000	4.441	0.487	8.729	11.555	-138465.790	41961.823
IP.6	359-57-59	32-44-07	5.000	1.469	0.211	2.857	1.700	-138454.071	41945.567
EP								-138454.371	41945.566



表層A=17.2m<sup>2</sup>、不陸整正A=17.2m<sup>2</sup>  
 ガードレールL=12.0m  
 平張コンクリートA=44.3m<sup>2</sup>  
 縦帯コンクリート L=14.3m

小口止コンクリートN=1基  
 小口止コンクリートN=1基  
 小口止コンクリートN=1基  
 コンクリートブロック積A=218.8m<sup>2</sup>  
 天端コンクリートL=60.2m

基準点座標一覧

点名	X座標	Y座標
T1	-138451.506	41930.714
T2	-138470.123	41948.287
T3	-138540.178	41969.722
T4	-138582.455	41952.400
T5	-138640.969	41934.560

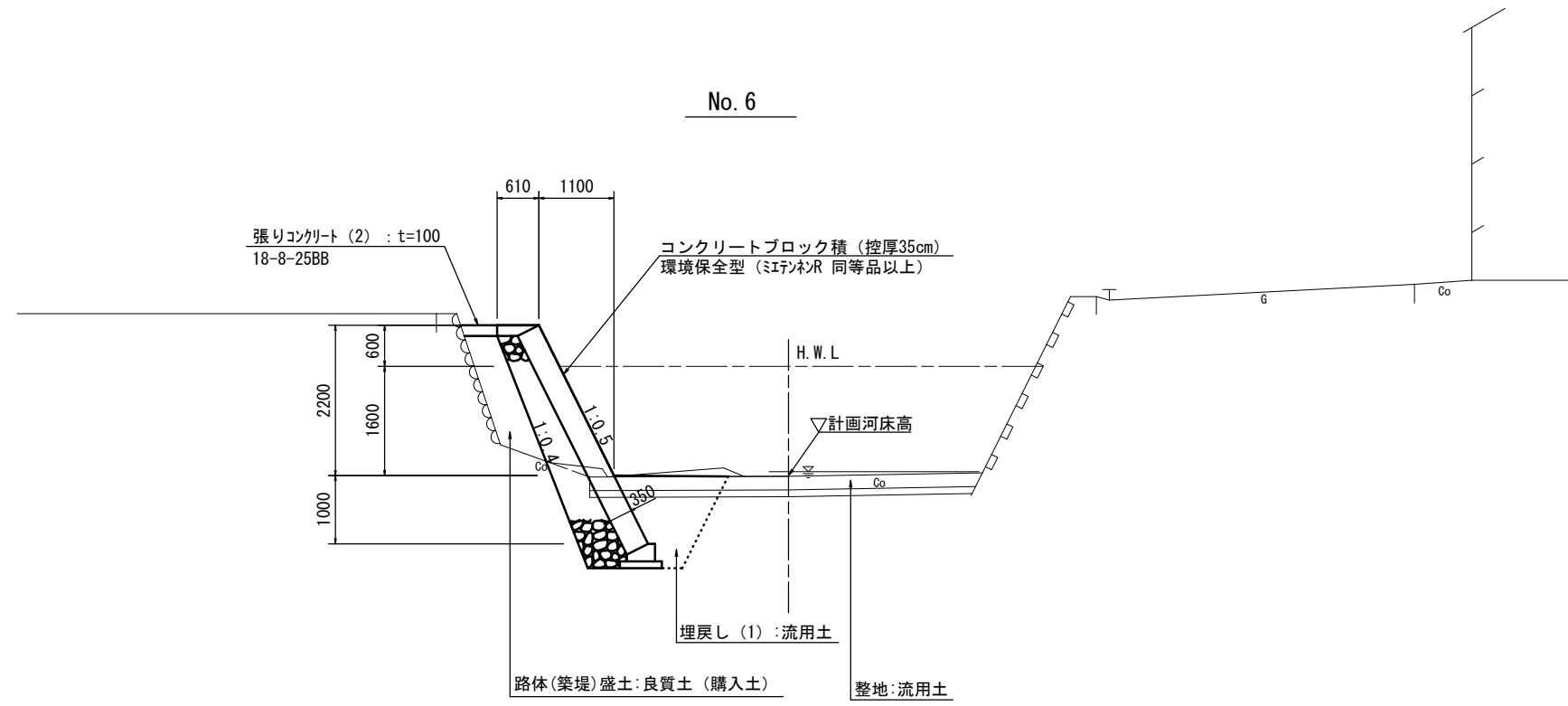
この図面はA1サイズを原寸とする。

工事名	令和4年度北河改第1号 準用河川浄土寺川改修工事
施工箇所名	津市安濃町浄土寺地内
図面の種類	平面図
縮尺	1:500 図面番号 1/6
事業所名	津市建設部津北工事事務所

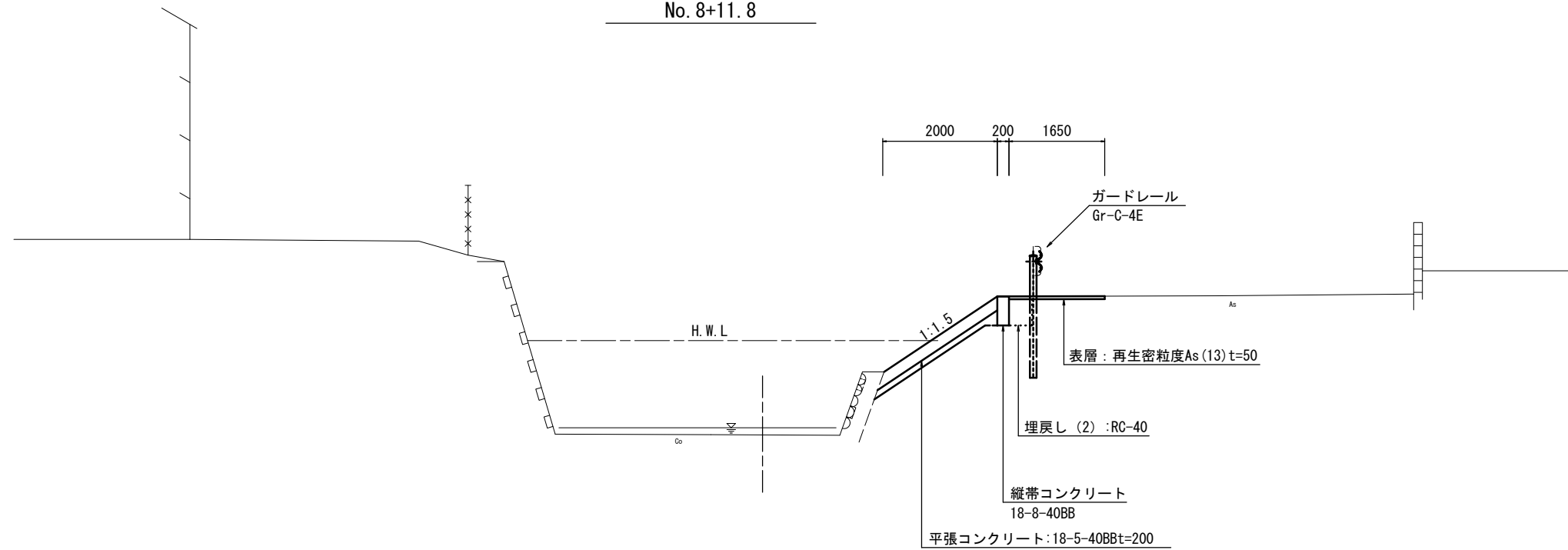
# 標準横断面図

S=1:50

No. 6



No. 8+11.8



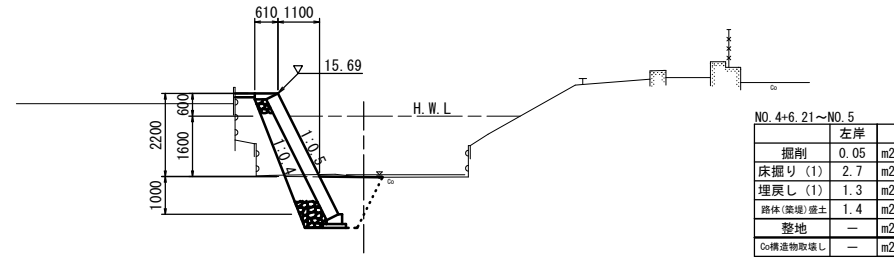
この図面はA1サイズを原寸とする。

工事名	令和4年度北河改第1号 単用河川浄土寺川改修工事
施工箇所名	津市安濃町浄土寺地内
図面の種類	標準横断面図
縮尺	1:50 図面番号 2/6
事業所名	津市建設部津北工事事務所

# 横断面図

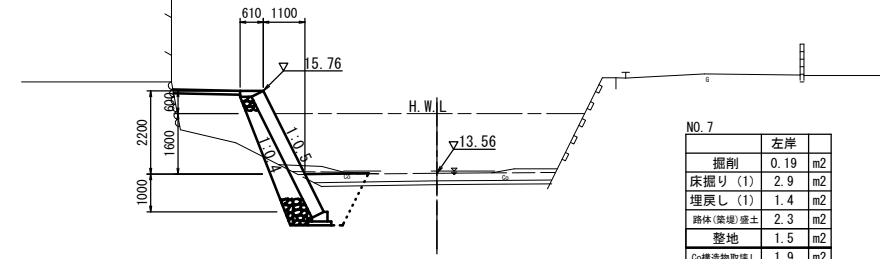
S=1:100

NO. 5  
GH=13.47



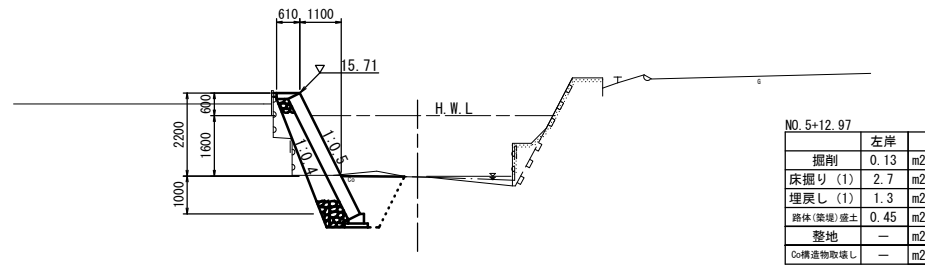
DL=10.00

NO. 7  
GH=13.58



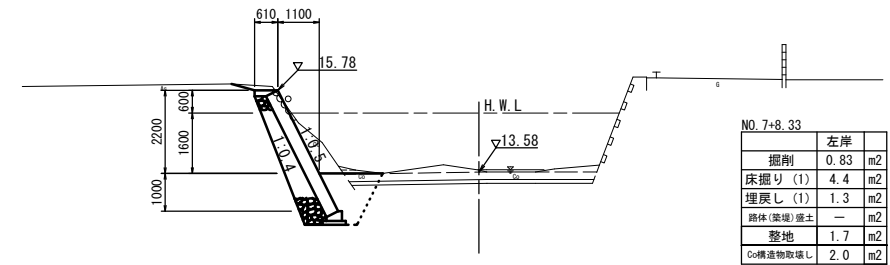
DL=10.00

NO. 5+12.97  
GH=13.52



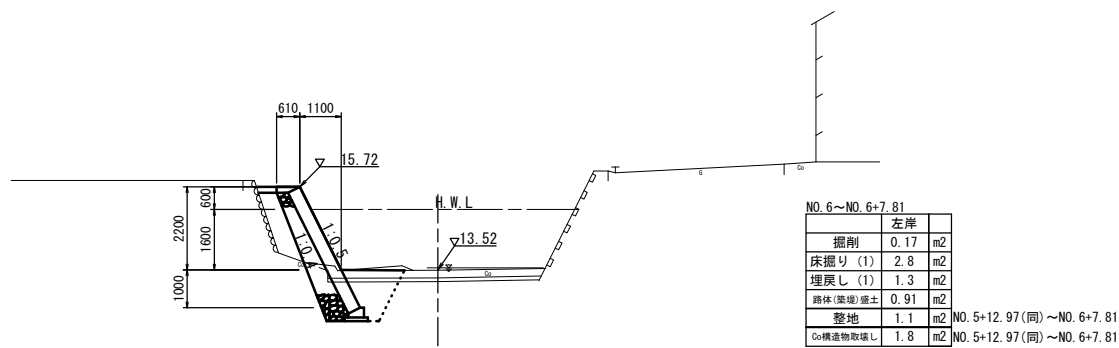
DL=10.00

NO. 7+8.33  
GH=13.67



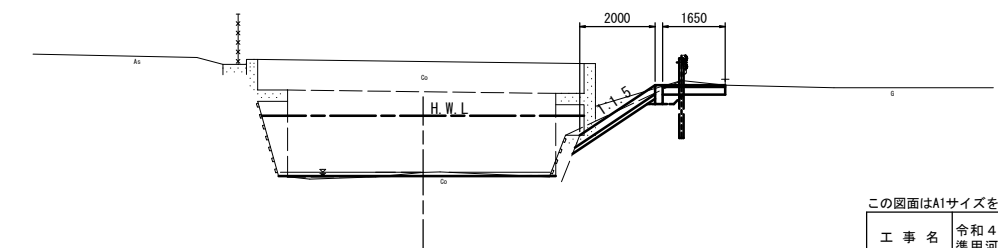
DL=10.00

NO. 6  
GH=13.51



DL=10.00

NO. 8+11.8  
GH=13.72



DL=10.00

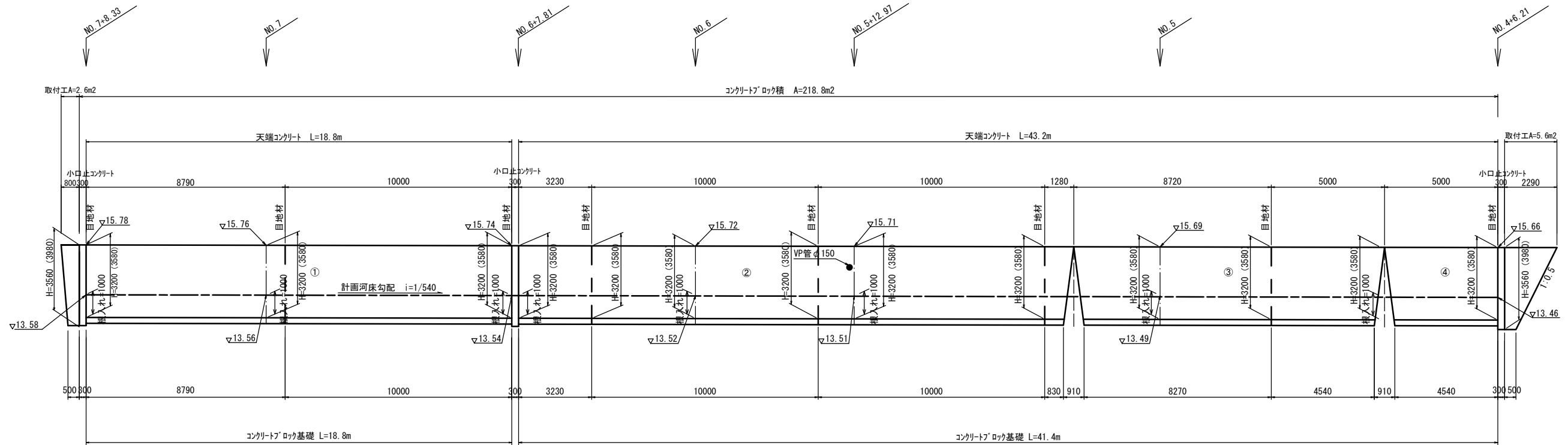
この図面はA1サイズを原寸とする。

工事名	令和4年度北河改第1号 津用河川浄土寺川改修工事
施工箇所名	津市安濃町浄土寺地内
図面の種類	横断面図
縮尺	1:100 図面番号 3/6
事業所名	津市建設部津北工事事務所

# 工法図 (1)

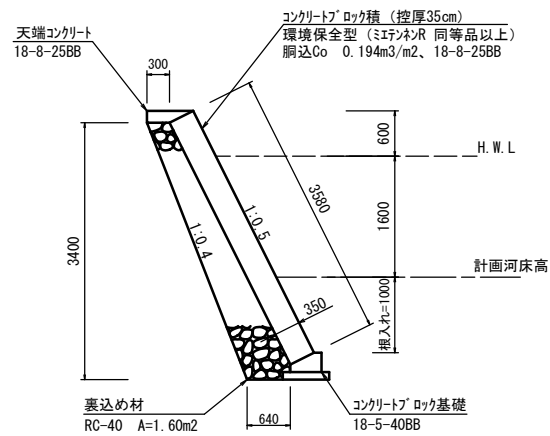
## コンクリート・ロック積展開図

S=1:100



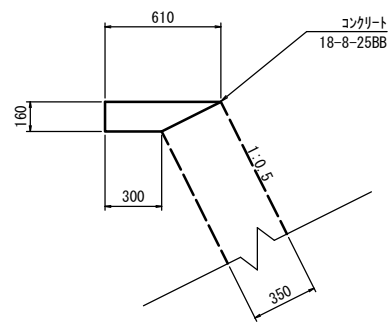
### コンクリート・ロック積標準図

S=1:50



### 天端コンクリート

S=1:20

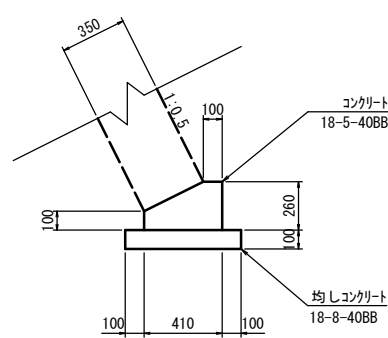


天端コンクリート 数量表 10m当り

名称	規格	単位	数量	摘要
コンクリート	18-8-25BB	m3	0.73	
型枠		m2	1.60	
目地材	樹脂発泡体 t=1cm	m2	0.07	

### コンクリート・ロック基礎

S=1:20

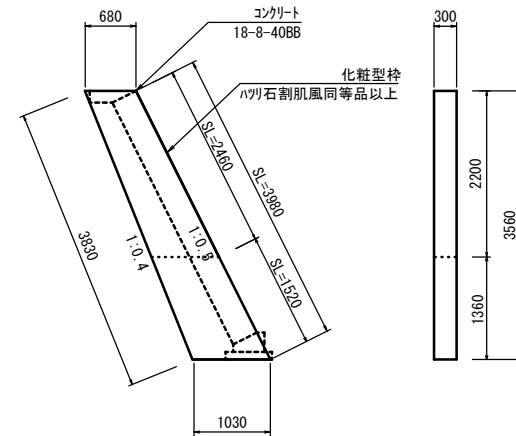


コンクリート・ロック基礎 数量表 10m当り

名称	規格	単位	数量	摘要
コンクリート	18-5-40BB	m3	0.82	
型枠		m2	3.60	
均しコンクリート	18-8-40BB	m3	0.61	
均し型枠		m2	2.00	
目地材	樹脂発泡体 t=1cm	m2	0.08	
基面修正		m2	6.10	

### 小口止コンクリート

S=1:50



小口止コンクリート 数量表 1基当り

名称	規格	単位	数量	摘要
コンクリート	18-8-40BB	m3	0.91	
型枠		m2	7.69	
化粧型枠	ハツリ石割肌風同等品以上	m2	0.74	
基面修正		m2	0.31	

### コンクリート・ロック積 面積計算表

	上辺	底辺	S L	S L	面積
①	18.79	18.79	3.58	3.58	67.3
②	24.51	24.06	3.58	3.58	86.9
③	13.72	12.81	3.58	3.58	47.5
④	5.00	4.54	3.58	3.58	17.1
合計					218.8

### 取付工

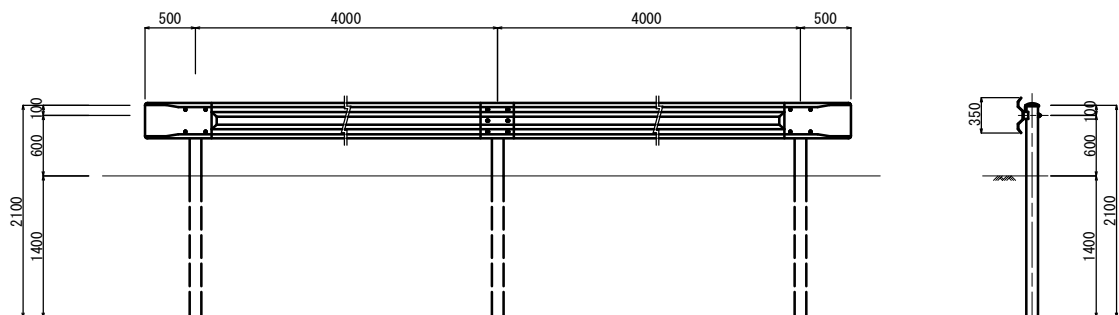
名称	規格	単位	数量	摘要
石積 (張)	現場発成品利用	m2	1.00	
胴込・表込めコンクリート	胴込コンクリートのみ	m3	0.12	

この図面はA1サイズを原寸とする。

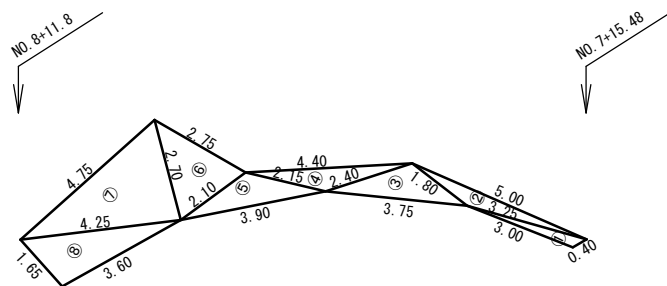
工事名	令和4年度北河改第1号 準用河川浄土寺川改修工事		
施工箇所名	津市安濃町浄土寺地内		
図面の種類	工法図 (1)		
縮尺	図示	図面番号	4 / 6
事業所名	津市建設部津北工務事務所		

# 工法図 (2)

ガードレール  
(Gr-C-4E) S=1:50



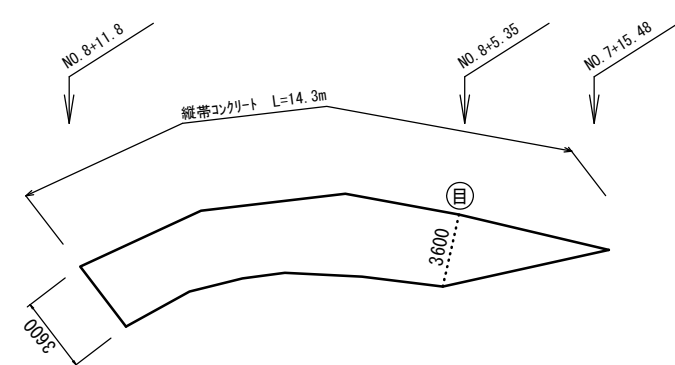
アスファルト舗装工展開図  
S=1:100



アスファルト舗装工 求積表

番号	辺長	面積	番号	辺長	面積
①	a 0.40	0.5	⑤	a 2.15	1.6
	b 3.00			b 3.90	
	c 3.25			c 2.10	
②	a 5.00	0.8	⑥	a 2.10	2.6
	b 3.25			b 2.75	
	c 1.80			c 2.70	
③	a 1.80	1.8	⑦	a 2.70	5.7
	b 3.75			b 4.75	
	c 2.40			c 4.25	
④	a 2.40	1.3	⑧	a 3.60	2.9
	b 4.40			b 4.25	
	c 2.15			c 1.65	
合計					17.2

平張コンクリート展開図  
S=1:100



平張コンクリート数量表

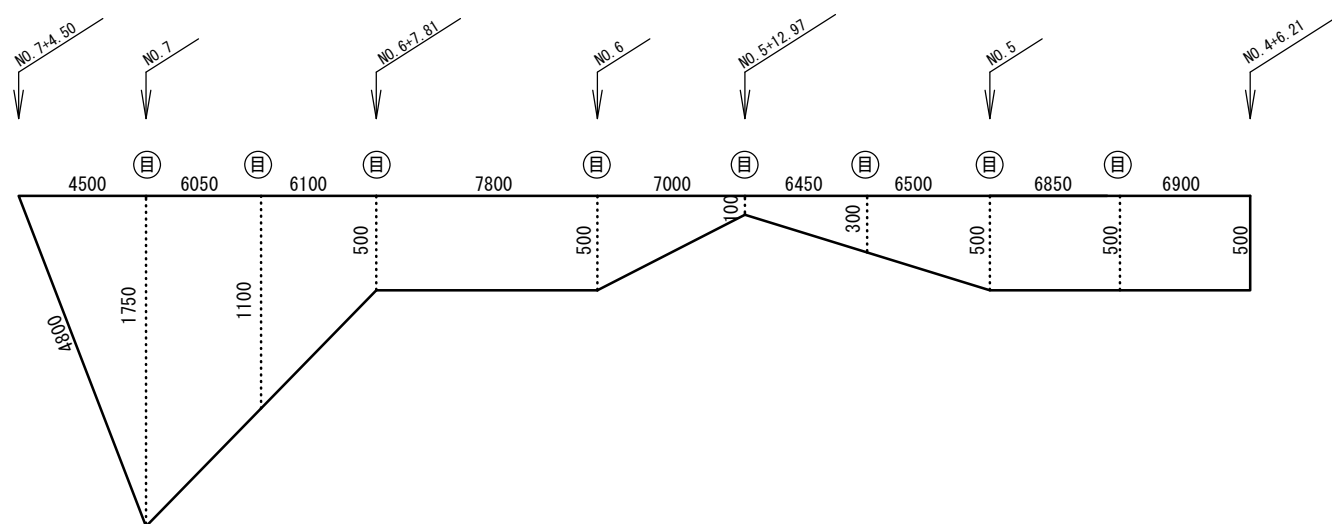
名称	規格	単位	数量	摘要
コンクリート	18-5-40BB t=20cm	m3	2.00	
均しコンクリート	18-8-40BB t=10cm	m3	1.00	

平張コンクリート求積表

測点名	距離	幅員	面積
NO. 7+15.48		0.00	
NO. 8+5.35	4.0	3.60	7.2
NO. 8+11.0	10.3	3.60	37.1
合計			44.3

張コンクリート展開図

S=縦1:20  
横1:200



張コンクリート求積表

測点名	距離	幅員	面積
NO. 4+6.21		0.50	
NO. 5	13.75	0.50	6.9
NO. 5+12.97	12.95	0.10	3.9
NO. 6	7.00	0.50	2.1
NO. 6+7.81	7.80	0.50	3.9
NO. 7	12.15	1.75	13.7
NO. 7+4.50	4.50	0.00	3.9
合計			34.4

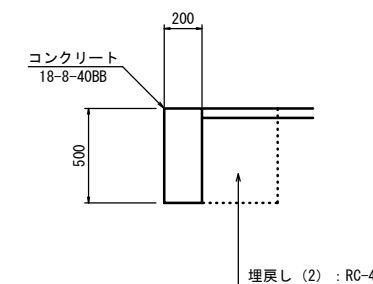
張コンクリート 数量表

一式当り (A=34.4m2)

名称	規格	単位	数量	摘要
コンクリート	18-8-25BB t=10cm	m3	3.44	
型枠		m2	0.53	
目地材	樹脂発泡体 t=1cm	m2	0.53	

縦帯コンクリート

S=1:20



縦帯コンクリート 数量表

10m当り

名称	規格	単位	数量	摘要
コンクリート	18-8-40BB	m3	1.00	
型枠		m2	10.00	
目地材	樹脂発泡体 t=1cm	m2	0.10	
基面修正		m2	2.00	

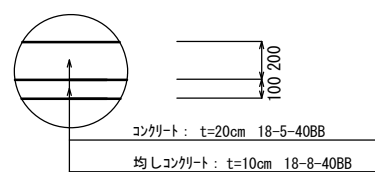
作業土工

1m当り

名称	単位	数量	摘要
床掘り (2)	m2	0.30	
埋戻し (2)	m2	0.20	

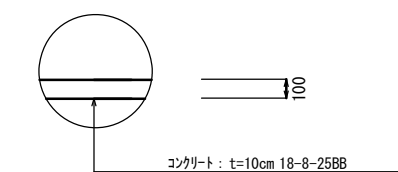
平張コンクリート

S=1:20



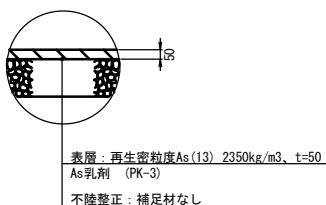
張コンクリート

S=1:20



舗装工断面図

S=1:20



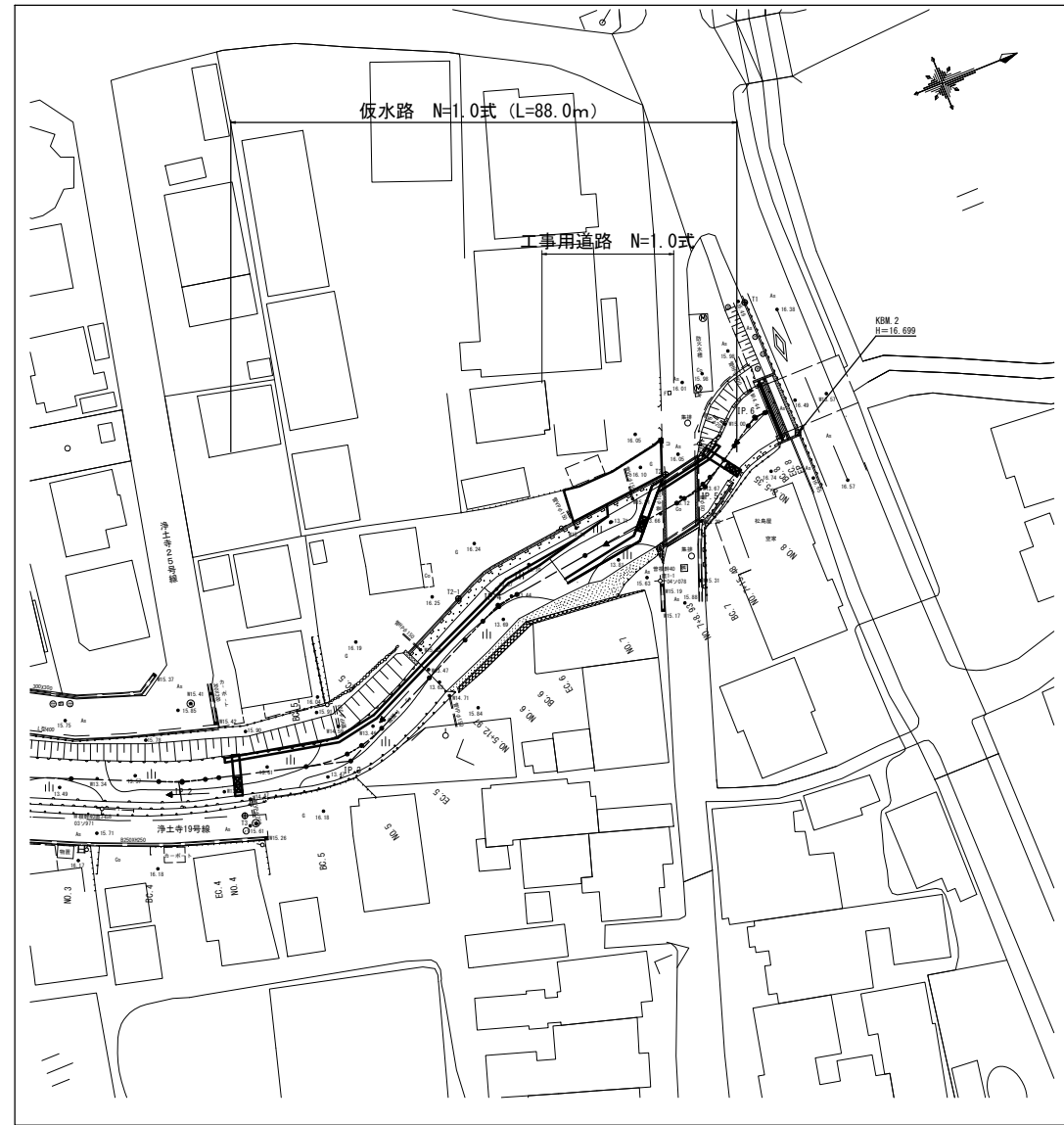
この図面はA1サイズを原寸とする。

工事名	令和4年度北河改第1号 準用河川浄土寺川改修工事
施工箇所名	津市安濃町浄土寺地内
図面の種類	工法図 (2)
縮尺	図示 図面番号 5 / 6
事業所名	津市建設部津北工事事務所

# 仮設工（参考図）

平面図

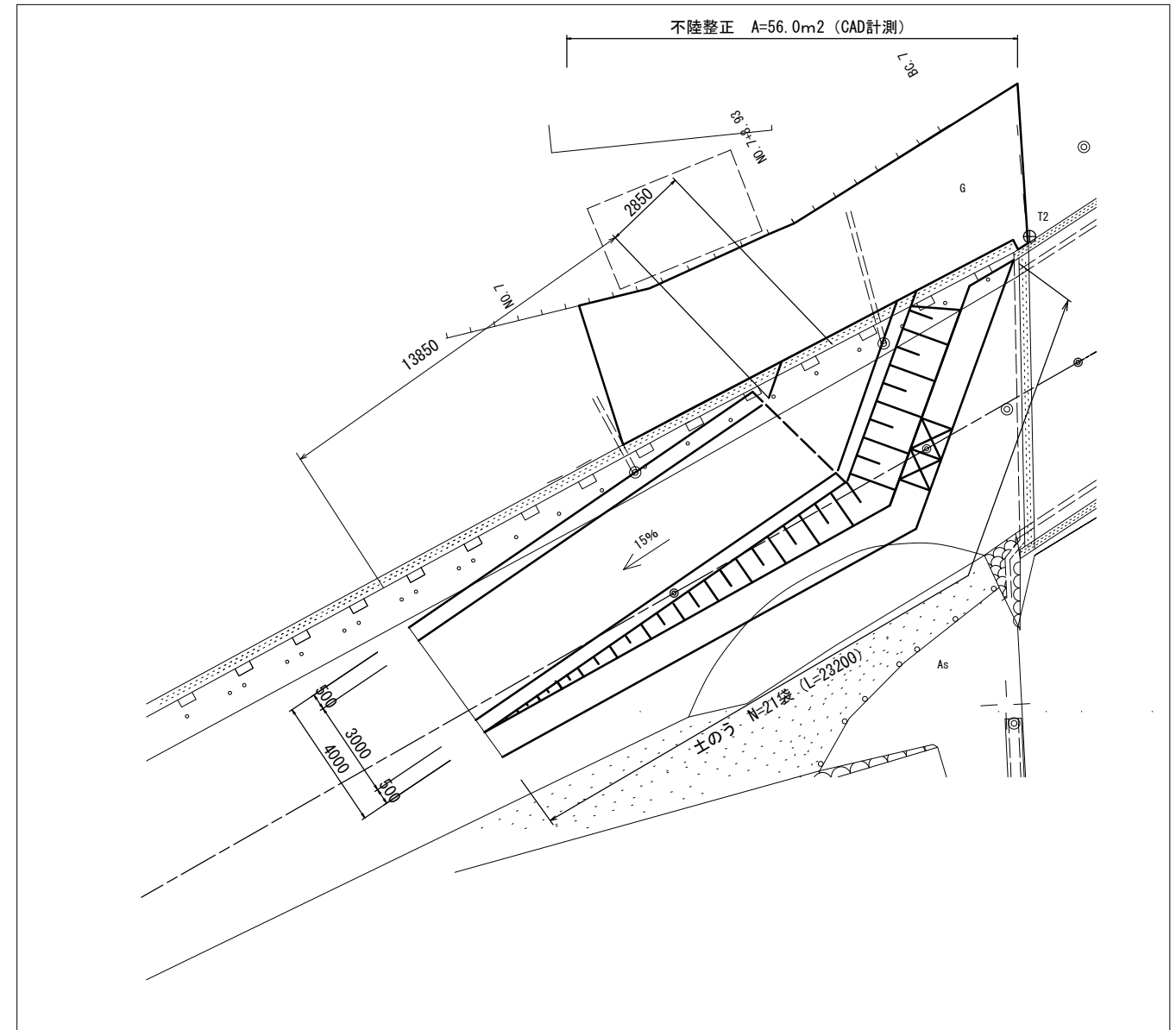
S=1:500



工事用道路詳細図

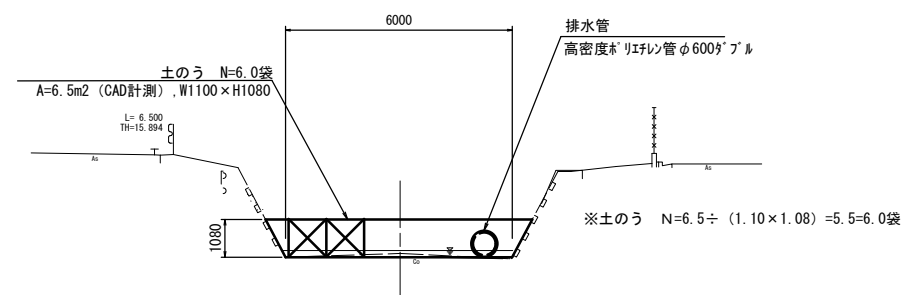
平面図

S=1:100



標準横断面図

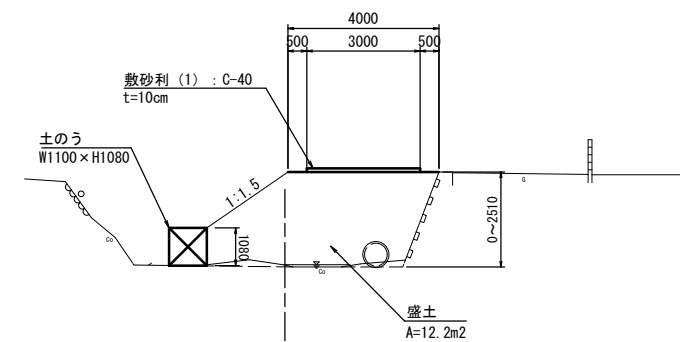
S=1:100



DL=10.00

横断面図

S=1:100



※土のう N=23.2 ÷ 1.10 = 21.0袋

この図面はA1サイズを原寸とする。

工事名	令和4年度北河改第1号 津市安濃町浄土寺川改修工事
施工箇所名	津市安濃町浄土寺地内
図面の種類	仮設工（参考図）
縮尺	図示 図面番号 6 / 6
事業所名	津市建設部津北工事事務所