
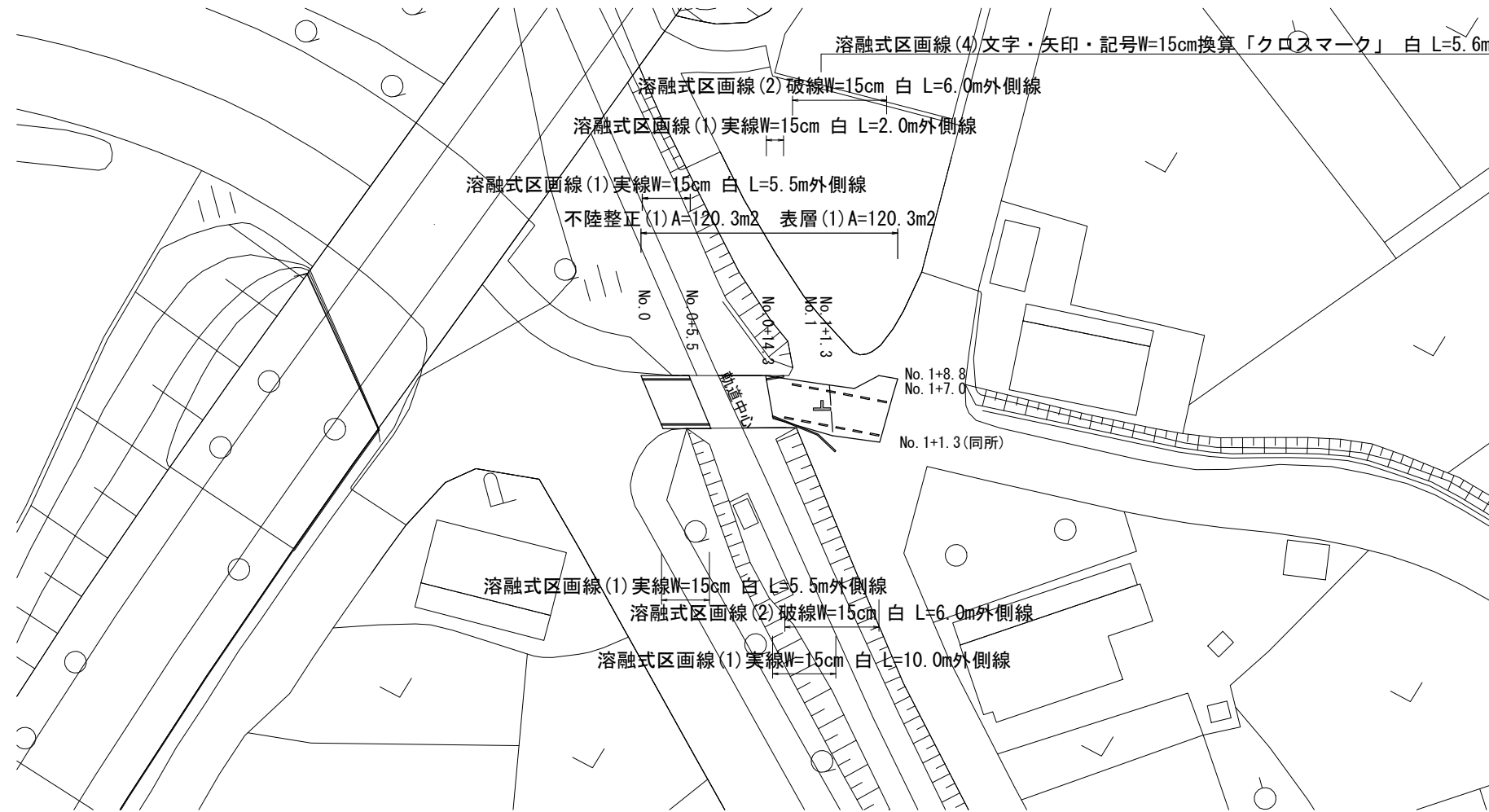


平面図

空池踏切 S=1:500

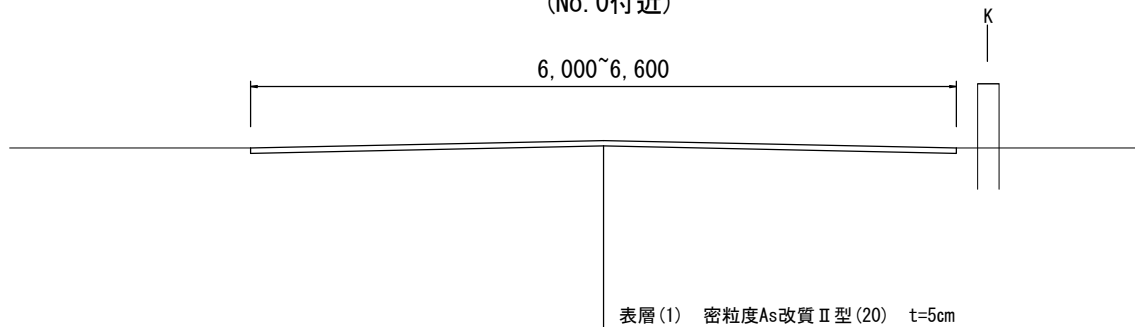


標準横断面図

S=1:50

(No. 0付近)

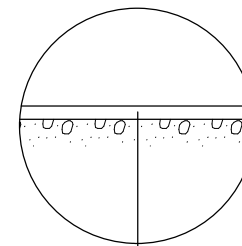
6,000~6,600



工法図

舗装工断面図

S=1:20



表層(1) 密粒度As改質II型(20) 2.350kg/m³ t=5cm

As乳剤 (PK-3)

不陸整正(1) (補足材あり RC-40 t=平均2cm)

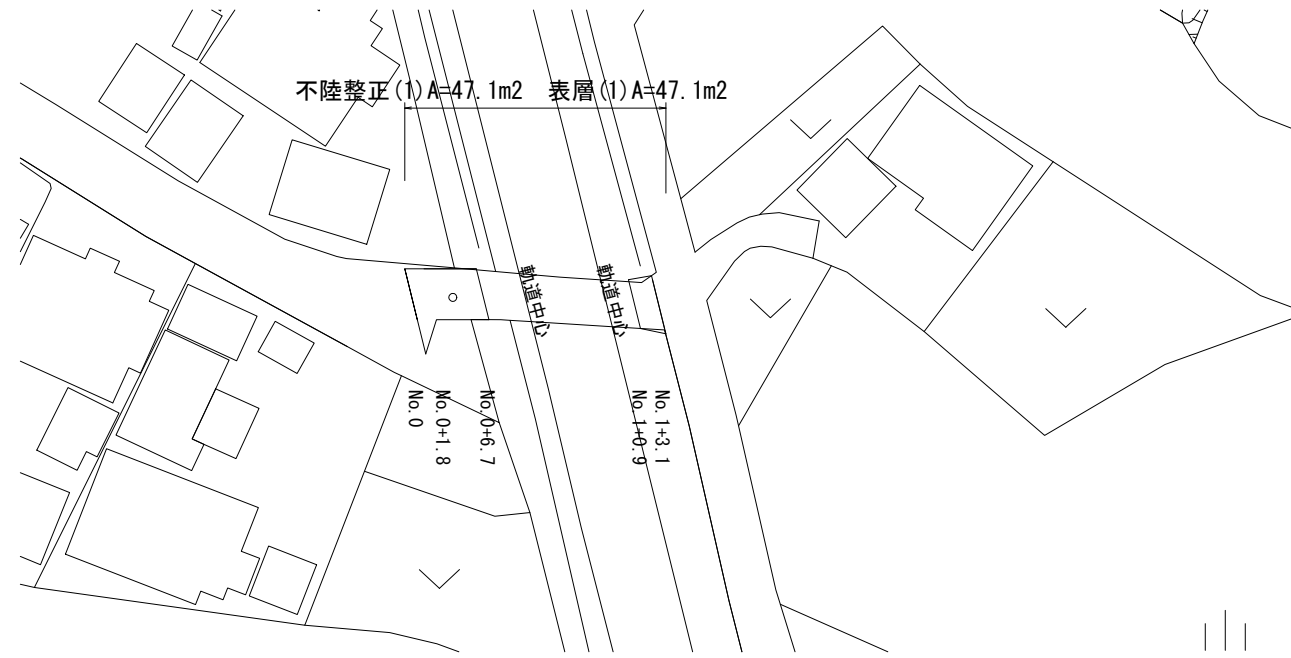
	No. 0	No. 0+5.5	No. 0+5.5(同所)	No. 0+14.3	No. 0+14.3(同所)	No. 1	No. 1+1.3	No. 1+1.3(同所)	No. 1+7.0	No. 1+7.0(同所)	No. 1+8.8	
舗装版破砕(1)・不陸整正(1)・表層(1)	m	6.60	6.60	-	-	5.00	6.00	6.00	5.50	8.10	4.50	2.20

【1号工事箇所】
※この図面はA2サイズを原寸とする

工事名	令和4年度北道維第22号 大里山室町ほか15町地内道路改修(舗装)工事		
施工箇所名	津市大里山室町ほか15町地内		
図面の種類	平面図、標準横断面図、工法図		
縮尺	図示	図面番号	1/14
事業所名	津市建設部津北工事事務所		

平面図

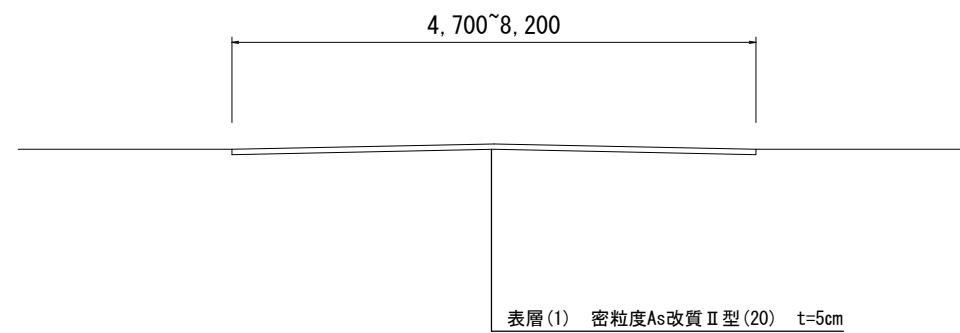
一身田道踏切 S=1:500



標準横断面図

S=1:50

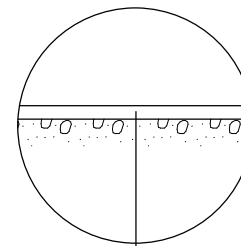
(No. 0+1.8付近)



工法図

舗装工断面図

S=1:20



表層(1) 密粒度As改質II型(20) 2.350kg/m³ t=5cm
As乳剤 (PK-3)
不陸整正(1) (補足材あり RC-40 t=平均2cm)

No. 0 No. 0+1.8 No. 0+6.7 No. 0+6.7(同所) No. 1+0.9 No. 1+0.9(同所) No. 1+3.1

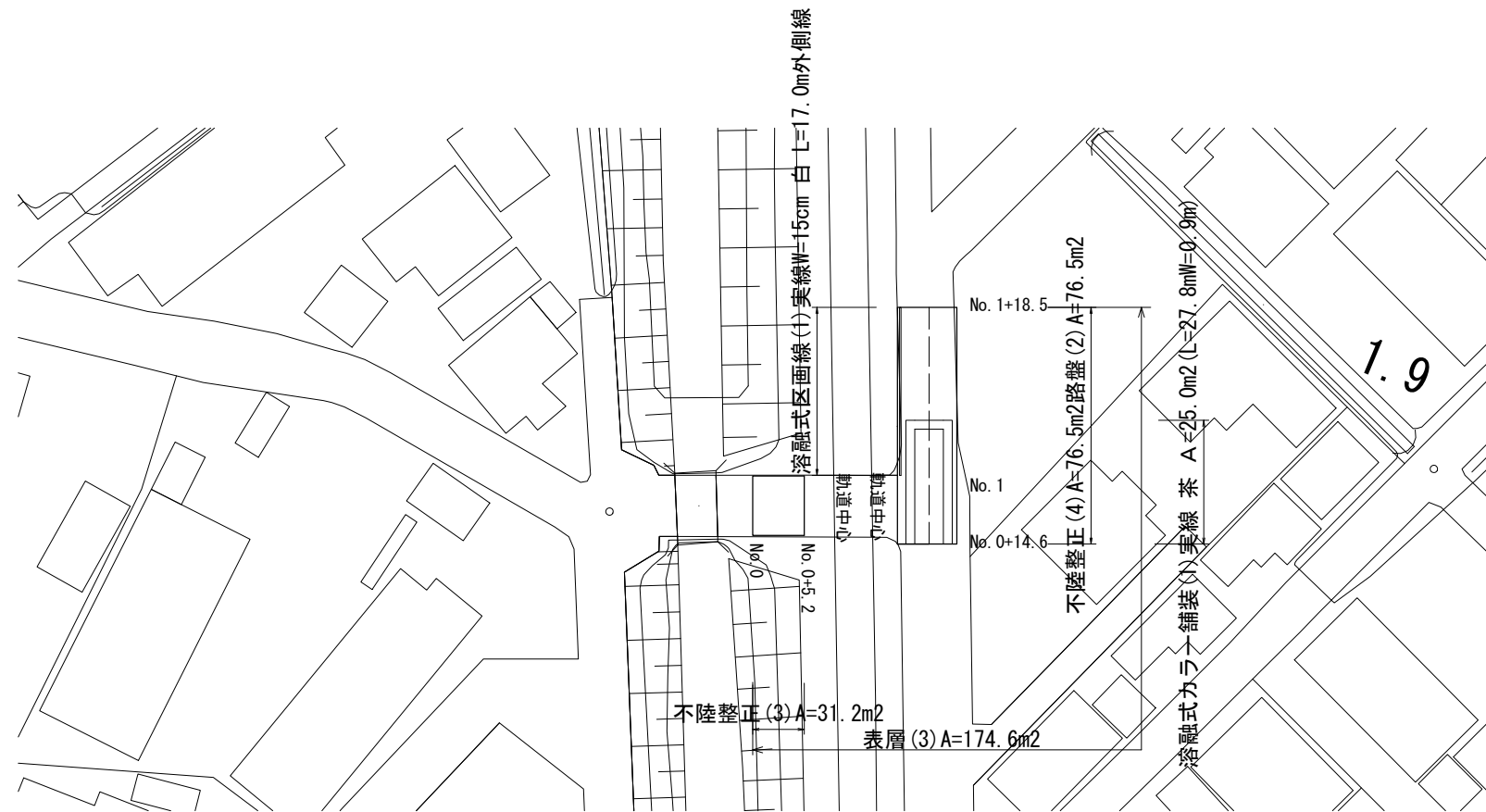
舗装版破碎(1)・不陸整正(1)・表層(1)	m	8.20	4.90	4.90	-	-	4.70	5.60
------------------------	---	------	------	------	---	---	------	------

【2号工事箇所】
※この図面はA2サイズを原寸とする

工事名	令和4年度北道維第22号 大里山室町ほか15町地内道路改修(舗装)工事		
施工箇所名	津市大里山室町ほか15町地内		
図面の種類	平面図、標準横断面図、工法図		
縮尺	図示	図面番号	2/14
事業所名	津市建設部津北工事事務所		

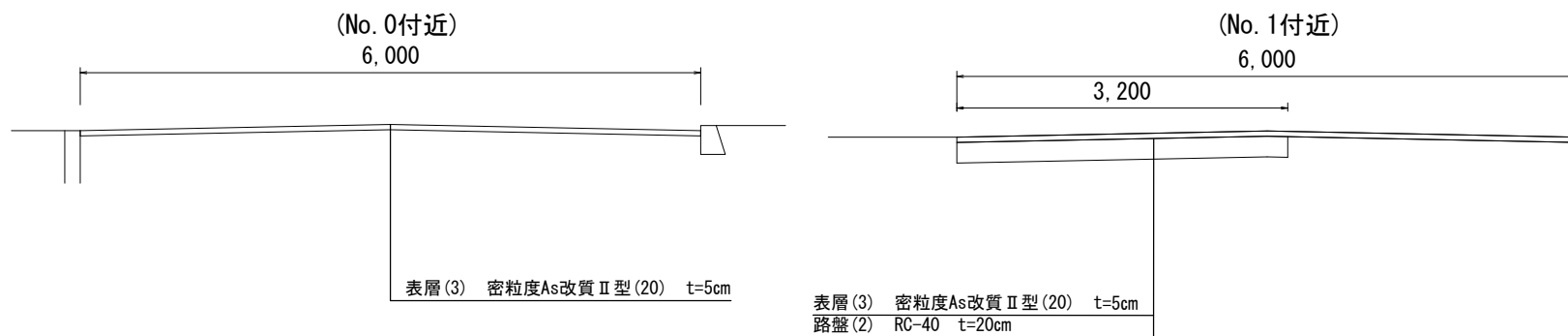
平面図

三軒屋踏切 S=1:500



標準横断面図

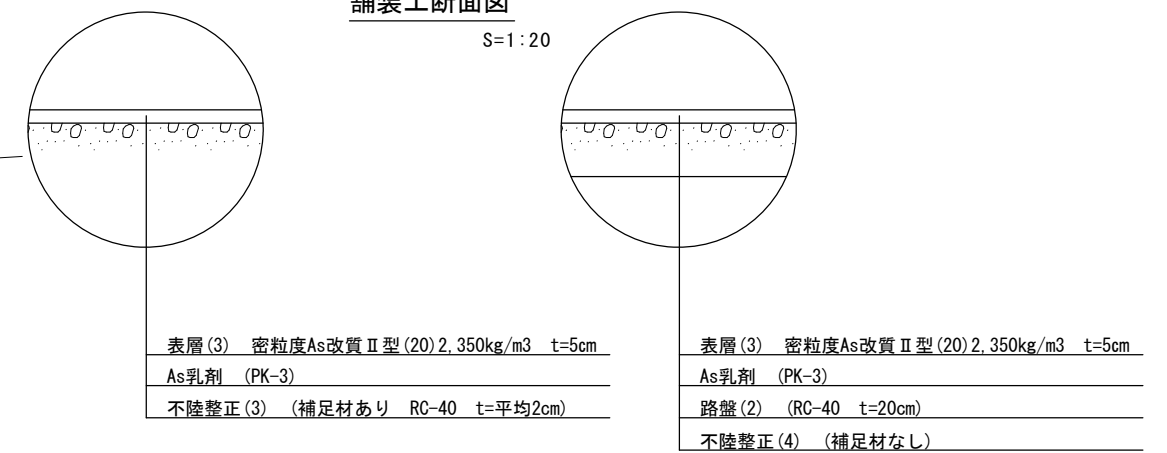
S=1:50



工法図

舗装工断面図

S=1:20



		No. 0	No. 0+5.2	No. 0+5.2 (同所)	No. 0+14.6	No. 0+14.6 (同所)	No. 1	No. 1+18.5
掘削 (2)	m ²	-	-	-	-	0.64	0.64	0.64
舗装版破碎 (3)・表層 (3)	m	6.00	6.00	-	-	6.00	6.00	6.00
不陸整正 (3)	m	6.00	6.00	-	-	-	-	-
不陸整正 (4)・路盤 (2)	m			-	-	3.20	3.20	3.20


【3号工事箇所】
※この図面はA2サイズを原寸とする

工事名	令和4年度北道維第22号 大里山室町ほか15町地内道路改修 (舗装) 工事		
施工箇所名	津市大里山室町ほか15町地内		
図面の種類	平面図、標準横断面図、工法図		
縮尺	図示	図面番号	3/14
事業所名	津市建設部津北工事事務所		

平面図

第3近江絹糸踏切

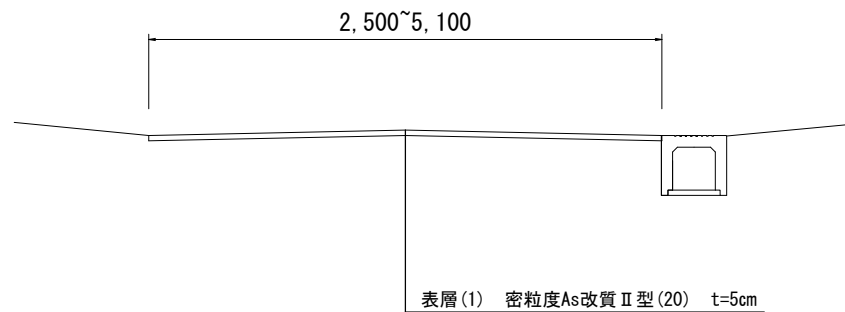
S=1:500



標準横断面図

S=1:50

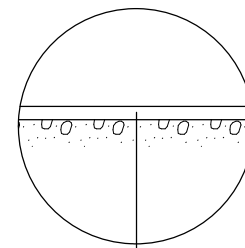
(No. 1+14.5付近)



工法図

舗装工断面図

S=1:20



表層(1) 密粒度As改質II型(20) 2,350kg/m³ t=5cm
As乳剤 (PK-3)
不陸整正(1) (補足材あり RC-40 t=平均2cm)


	No. 0	No. 0+2.6	No. 0+2.6(同所)	No. 0+3.9	No. 0+3.9(同所)	No. 0+14.2	No. 0+14.2(同所)	No. 1	No. 1+14.5	
舗装版破碎(1)・不陸整正(1)・表層(1)	m	2.50	2.50	5.10	5.10	-	-	4.80	4.80	4.80

【4号工事箇所】
※この図面はA2サイズを原寸とする

工事名	令和4年度北道維第22号 大里山室町ほか15町地内道路改修(舗装)工事		
施工箇所名	津市大里山室町ほか15町地内		
図面の種類	平面図、標準横断面図、工法図		
縮尺	図示	図面番号	4/14
事業所名	津市建設部津北工事事務所		

平面図

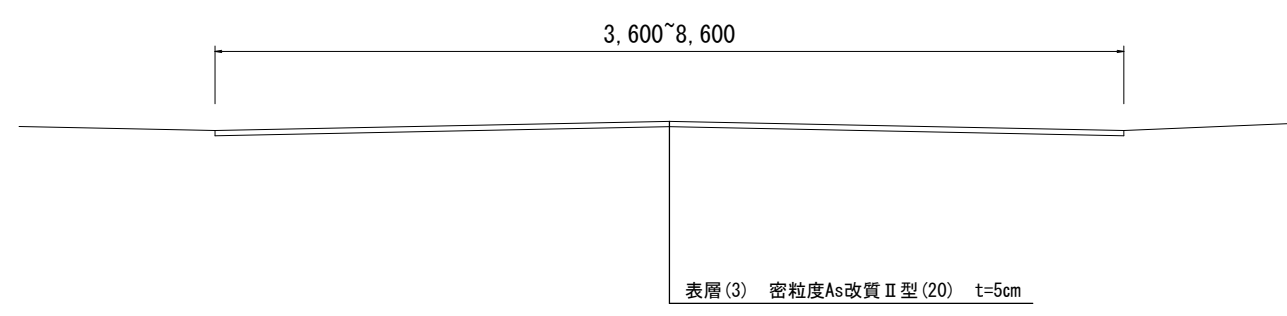
公園前踏切 S=1:500



標準横断面図

S=1:50

(No. 0付近)

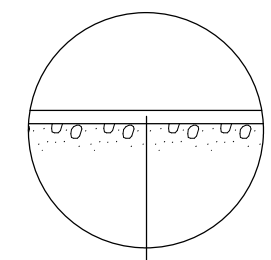


	No. 0	No. 0+8.3	No. 0+8.3(同所)	No. 0+17.5	①No. 0	①No. 0+2.5
舗装版破碎(3)・不陸整正(3)・表層(3)	m	8.50	8.50	4.50	3.60	6.00

工法図

舗装工断面図

S=1:20



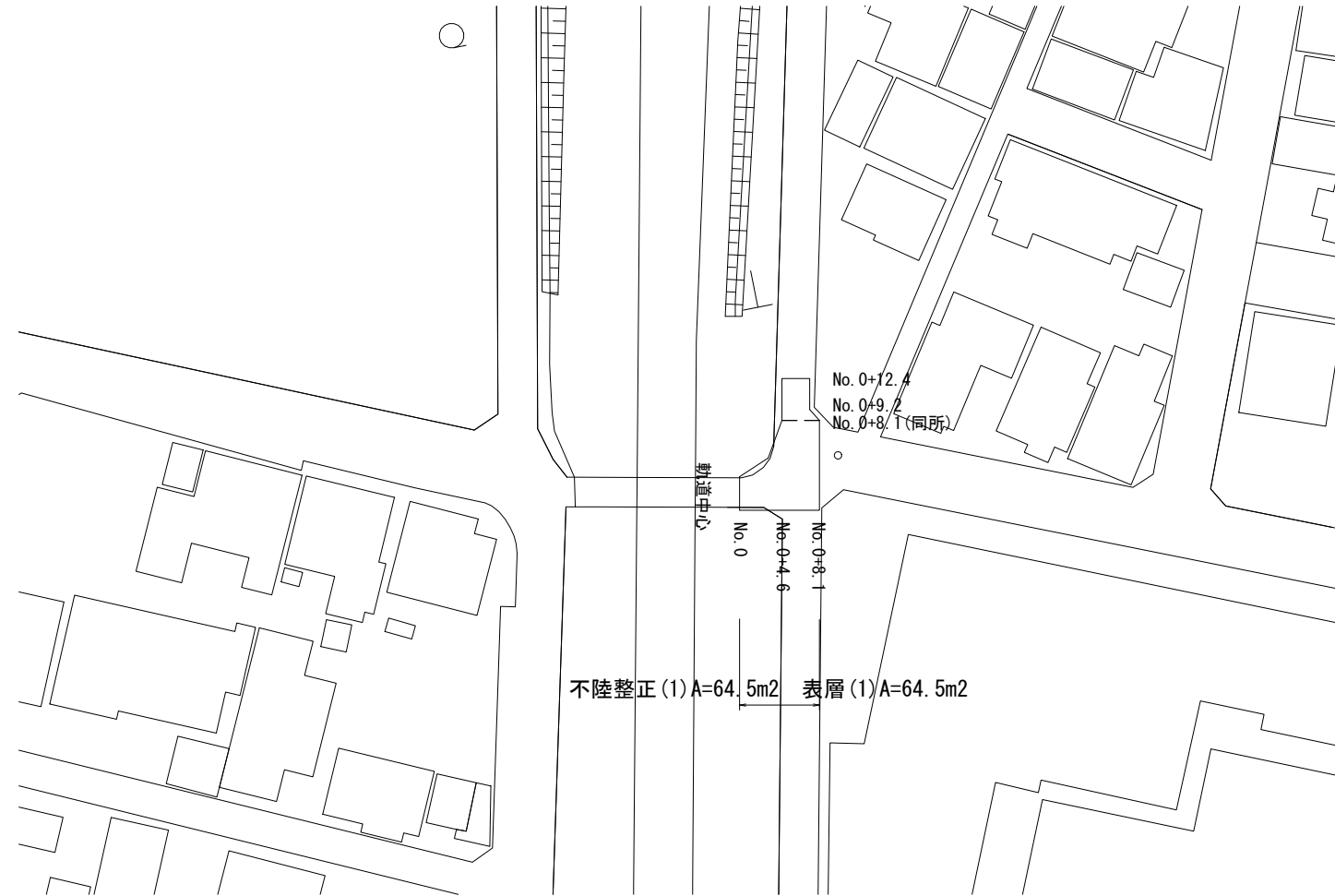
表層(3) 密粒度As改質II型(20) 2,350kg/m³ t=5cm
 As乳剤 (PK-3)
 不陸整正(3) (補足材あり RC-40 t=平均2cm)

【5号工事箇所】
※この図面はA2サイズを原寸とする

工事名	令和4年度北道維第22号 大里山室町ほか15町地内道路改修(舗装)工事		
施工箇所名	津市大里山室町ほか15町地内		
図面の種類	平面図、標準横断面図、工法図		
縮尺	図示	図面番号	5/14
事業所名	津市建設部津北工事事務所		

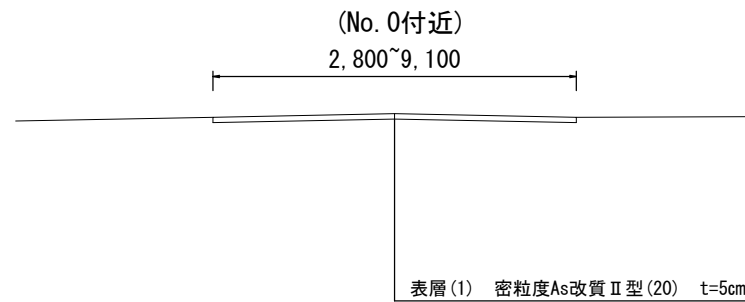
平面図

中学校前踏切 S=1:500



標準横断面図

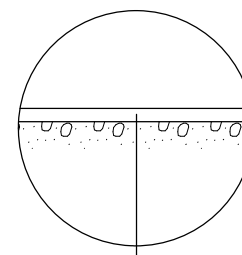
S=1:50



工法図

舗装工断面図

S=1:20



	No. 0	No. 0+4.6	No. 0+4.6(同所)	No. 0+8.1	No. 0+8.1(同所)	No. 0+9.2	No. 0+12.4
舗装版破碎(1)・不陸整正(1)・表層(1)	m	3.40	5.30	9.10	9.10	3.80	2.80

【6号工事箇所】
※この図面はA2サイズを原寸とする

工事名	令和4年度北道維第22号 大里山室町ほか15町地内道路改修(舗装)工事		
施工箇所名	津市大里山室町ほか15町地内		
図面の種類	平面図、標準横断面図、工法図		
縮尺	図示	図面番号	6/14
事業所名	津市建設部津北工事事務所		

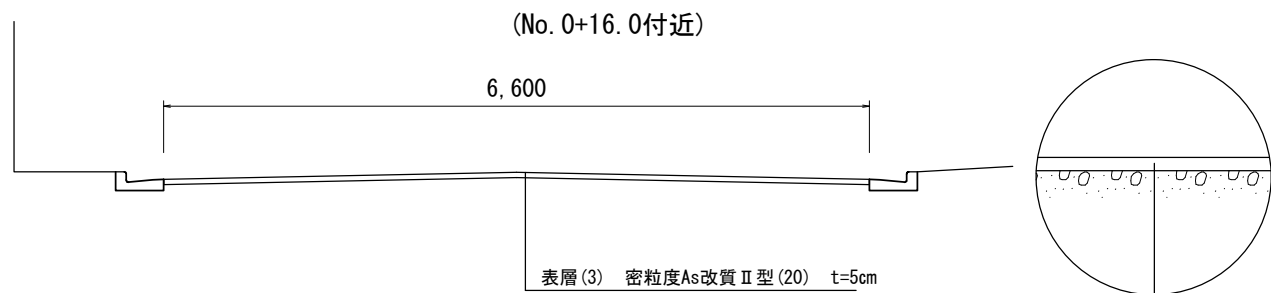
平面図

八町踏切 S=1:500



標準横断面図

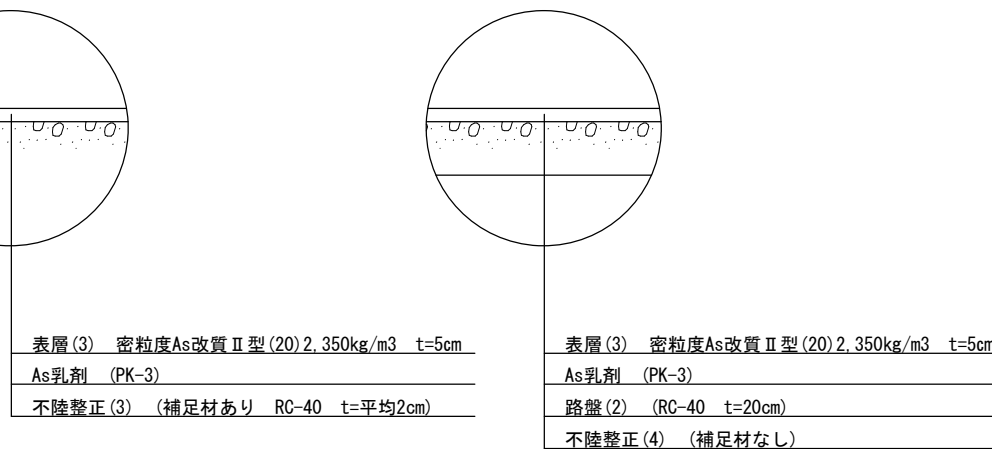
S=1:50



工法図

舗装工断面図

S=1:20



	No. 1+7.7(同所)	No. 2	No. 2+1.3					
掘削 (2)	m ²	0.48	0.48	0.48				
		No. 0	No. 0+16.0	No. 1	No. 2	No. 2+4.3	①No. 0	①No. 0+8.5
舗装版破碎 (3)・表層 (3)	m	6.60	6.60	6.60	6.60	6.60	3.00	3.00
		No. 1+7.7(同所)	No. 2	No. 2+1.3				
不陸整正 (4)・路盤 (2)	m	2.40	2.40	2.40				

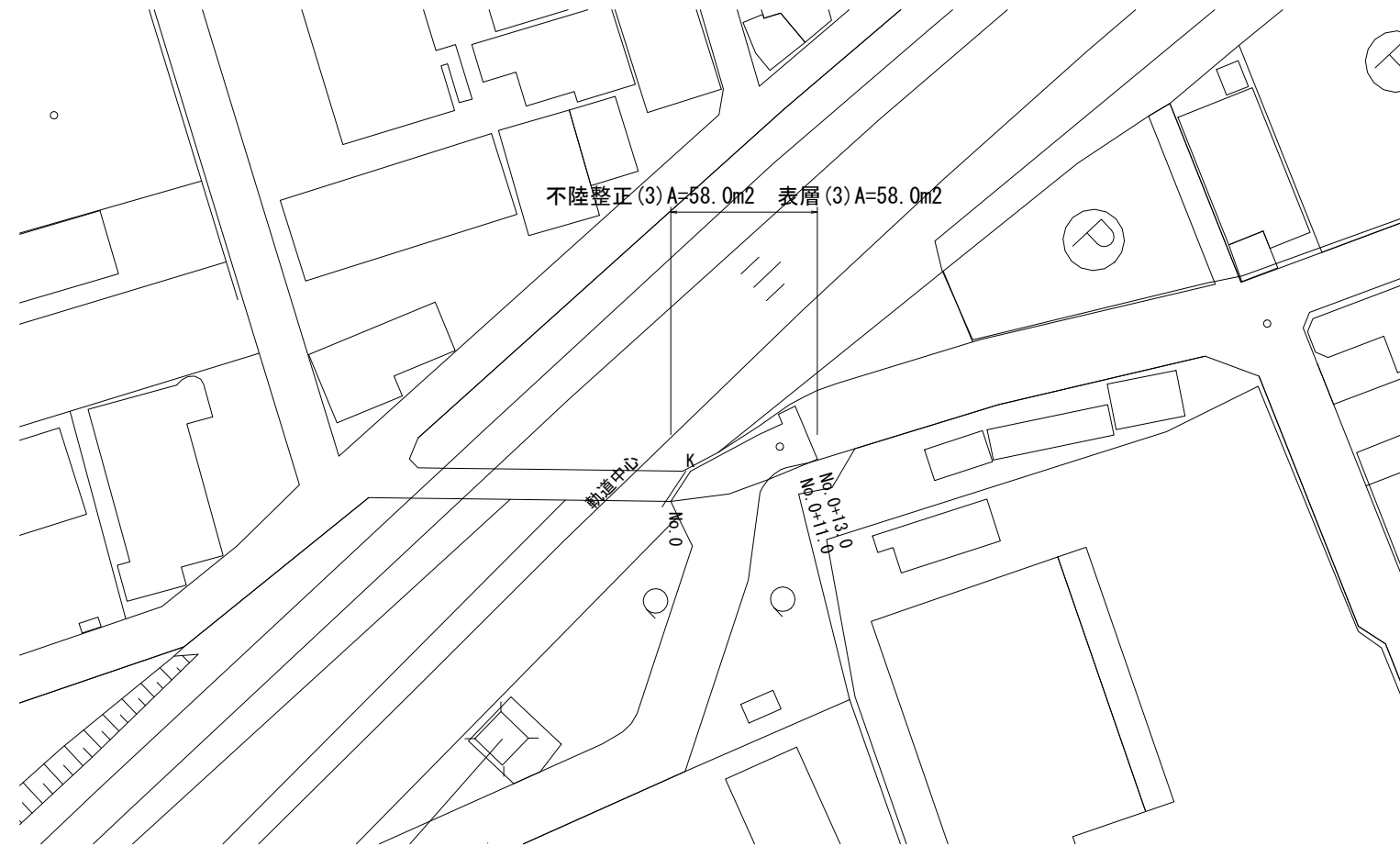
【7号工事箇所】
※この図面はA2サイズを原寸とする

工事名	令和4年度北道維第22号 大里山室町ほか15町地内道路改修(舗装)工事		
施工箇所名	津市大里山室町ほか15町地内		
図面の種類	平面図、標準横断面図、工法図		
縮尺	図示	図面番号	7/14
事業所名	津市建設部津北工事事務所		

平面図

瓦斯会社前踏切

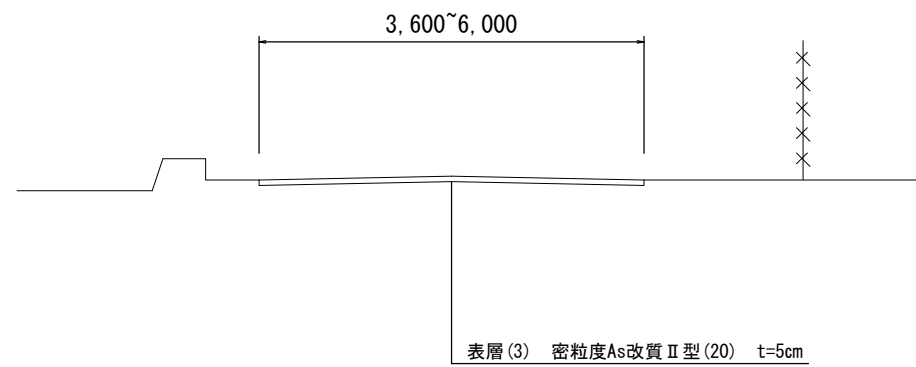
S=1:500



標準横断面図

S=1:50

(No. 0付近)



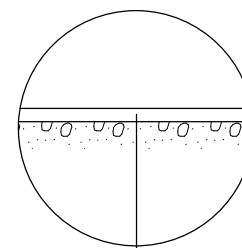
No. 0 No. 0+11.1 No. 0+11.1(同所) No. 0+13.0

舗装版破砕(3)・不陸整正(3)・表層(3)	m	3.60	4.80	6.00	6.00
------------------------	---	------	------	------	------

工法図

舗装工断面図

S=1:20




表層(3) 密粒度As改質II型(20) 2,350kg/m³ t=5cm
As乳剤 (PK-3)
不陸整正(3) (補足材あり RC-40 t=平均2cm)

【8号工事箇所】
※この図面はA2サイズを原寸とする

工事名	令和4年度北道維第22号 大里山室町ほか15町地内道路改修(舗装)工事		
施工箇所名	津市大里山室町ほか15町地内		
図面の種類	平面図、標準横断面図、工法図		
縮尺	図示	図面番号	8/14
事業所名	津市建設部津北工事事務所		

平面図


小学校前踏切 S=1:500



工法図

舗装工断面図

S=1:20



表層 (3) 密粒度As改質 II型 (20) 2,350kg/m³ t=5cm
As乳剤 (PK-3)
不陸整正 (3) (補足材あり RC-40 t=平均2cm)

表層 (3) 密粒度As改質 II型 (20) 2,350kg/m³ t=5cm
As乳剤 (PK-3)
路盤 (2) (RC-40 t=20cm)
不陸整正 (4) (補足材なし)

標準横断面図

S=1:50

(No. 0付近)

6,500~9,300



		No. 0	No. 0+8.8	No. 0+13.5	No. 1	No. 1+5.0	No. 1+7.5	No. 1+12.5	No. 1+17.5	No. 2	No. 2+2.1	No. 2+7.1	No. 3	No. 3+4.6
掘削 (2)	m ²	-	-	1.90	-	-	-	-	1.90	-	-	-	-	-
舗装版破碎 (3)・表層 (3)	m	7.50	6.50	9.40	-	-	-	-	9.30	9.30	9.30	9.30	9.30	9.30
表層 (4)	m	-	-	-	9.40	-	-	9.30	-	-	-	-	-	-
不陸整正 (3)	m	7.50	6.50	-	-	-	-	-	-	9.30	9.30	9.30	9.30	9.30
不陸整正 (4)・路盤 (2)	m	-	-	9.40	-	-	-	-	9.30	-	-	-	-	-

【9号工事箇所】


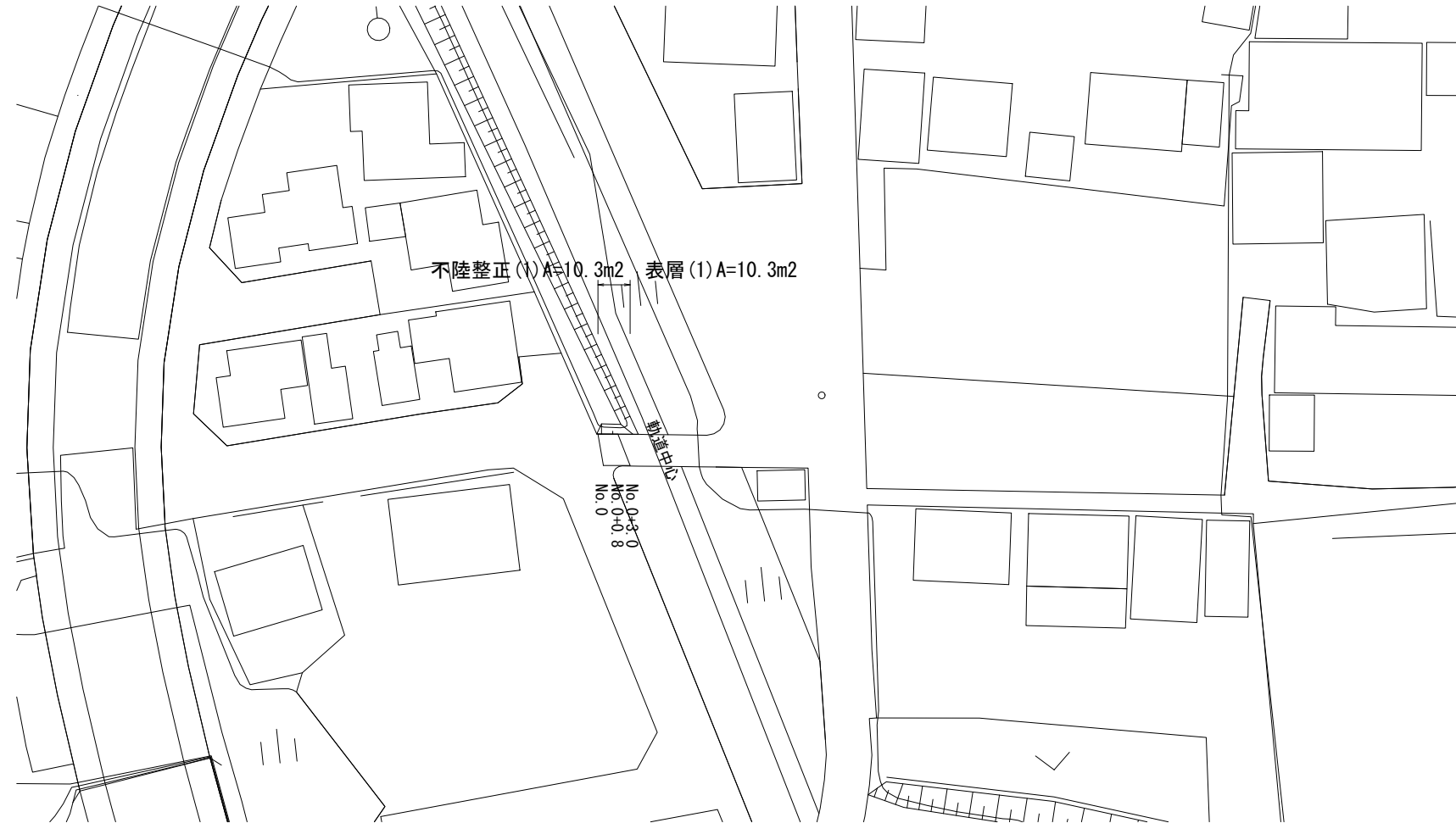
※この図面はA2サイズを原寸とする

工事名	令和4年度北道維第22号 大里山室町ほか15町地内道路改修(舗装)工事		
施工箇所名	津市大里山室町ほか15町地内		
図面の種類	平面図、標準横断面図、工法図		
縮尺	図示	図面番号	9/14
事業所名	津市建設部津北工事事務所		

平面図

川喜多踏切

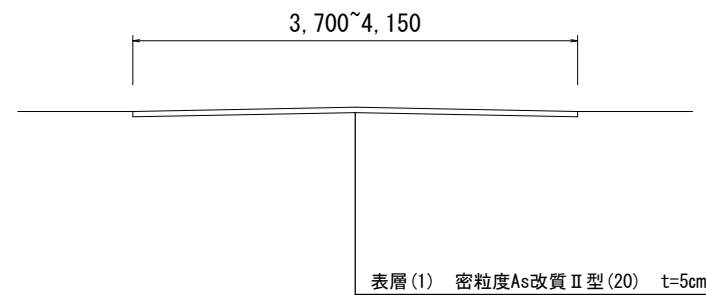
S=1:500



標準横断面図

S=1:50

(No. 0付近)



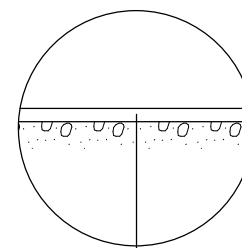
No. 0 No. 0+0.8 No. 0+3.0

舗装版破砕(1)・不陸整正(1)・表層(1)	m	-	4.15	3.70
------------------------	---	---	------	------

工法図

舗装工断面図

S=1:20



表層(1) 密粒度As改質II型(20) 2,350kg/m³ t=5cm
As乳剤 (PK-3)
不陸整正(1) (補足材あり RC-40 t=平均2cm)

【10号工事箇所】
※この図面はA2サイズを原寸とする

工事名	令和4年度北道維第22号 大里山室町ほか15町地内道路改修(舗装)工事		
施工箇所名	津市大里山室町ほか15町地内		
図面の種類	平面図、標準横断面図、工法図		
縮尺	図示	図面番号	10/14
事業所名	津市建設部津北工事事務所		

平面図

垂水踏切

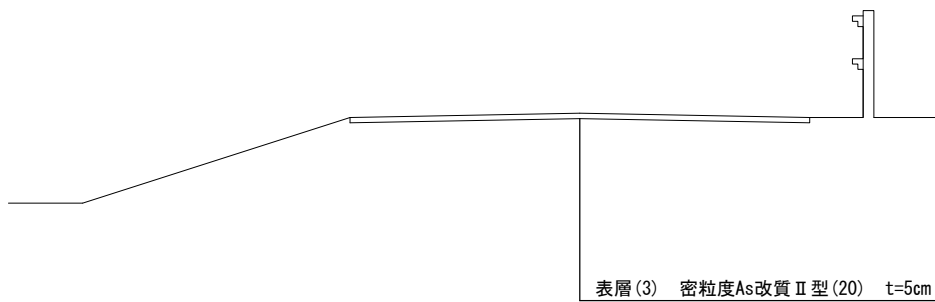
S=1:500



標準横断面図

S=1:50

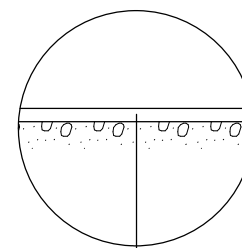
No. 0付近



工法図

舗装工断面図

S=1:20



表層(3) 密粒度As改質II型(20) 2,350kg/m³ t=5cm
As乳剤 (PK-3)
不陸整正(3) (補足材あり RC-40 t=平均2cm)

	No. 0	No. 0+0.5	No. 0+7.2	No. 0+7.6	No. 0+16.3	No. 1	No. 1+2.6
舗装版破砕(3)・不陸整正(3)・表層(3)	m	5.00	5.00	-	-	4.30	4.30


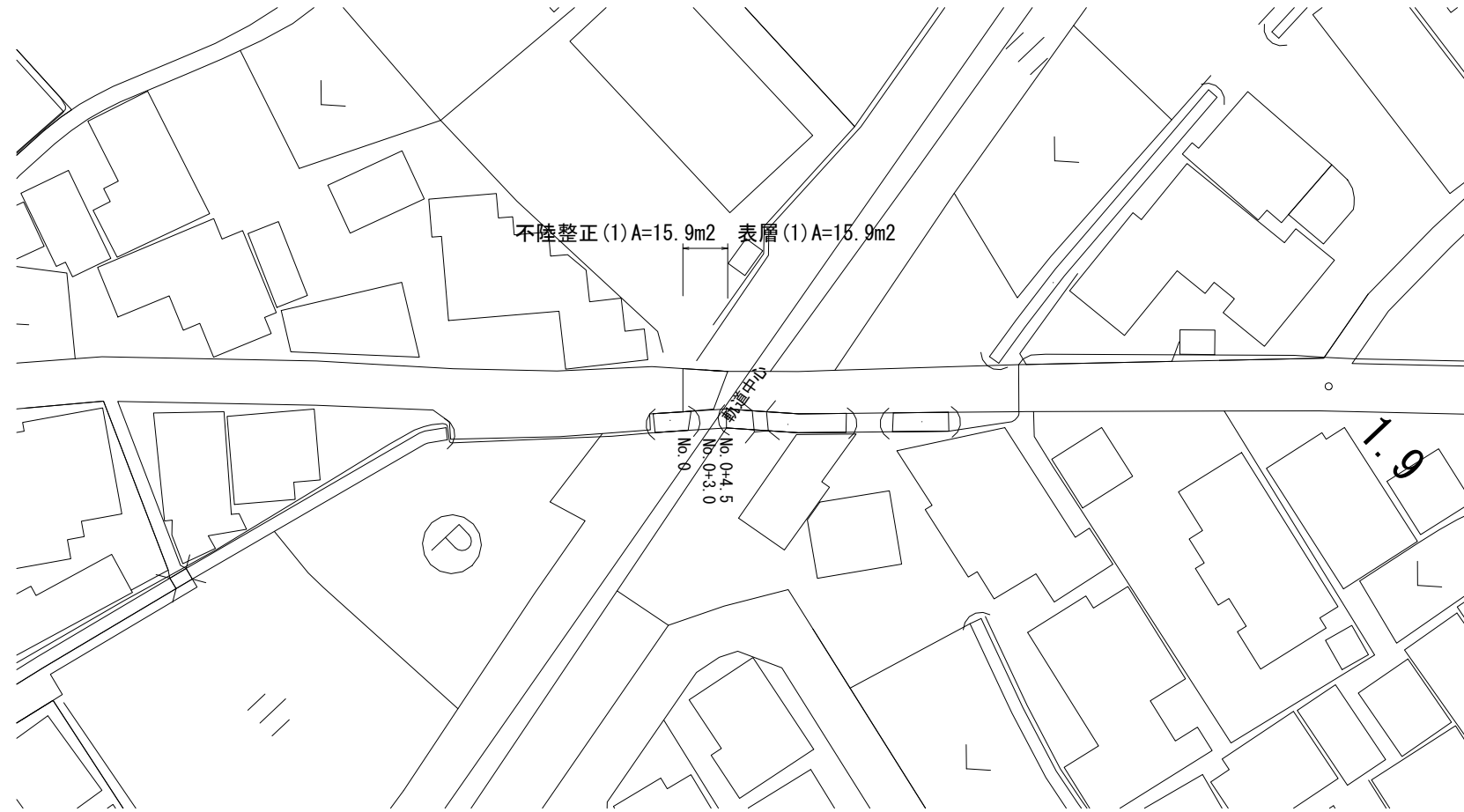
【11号工事箇所】
※この図面はA2サイズを原寸とする

工事名	令和4年度北道維第22号 大里山室町ほか15町地内道路改修(舗装)工事		
施工箇所名	津市大里山室町ほか15町地内		
図面の種類	平面図、標準横断面図、工法図		
縮尺	図示	図面番号	11/14
事業所名	津市建設部津北工事事務所		

平面図

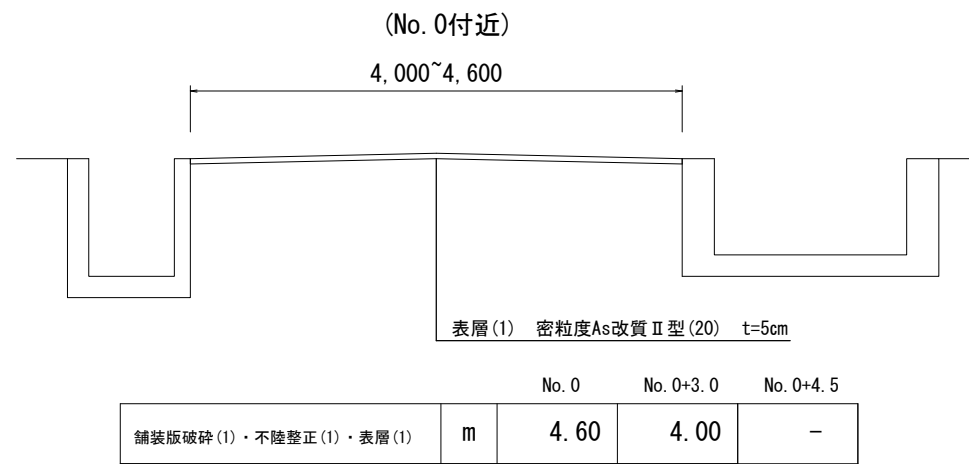
藤枝踏切

S=1:500



標準横断面図

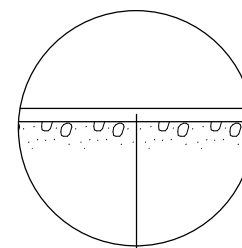
S=1:50



工法図

舗装工断面図

S=1:20




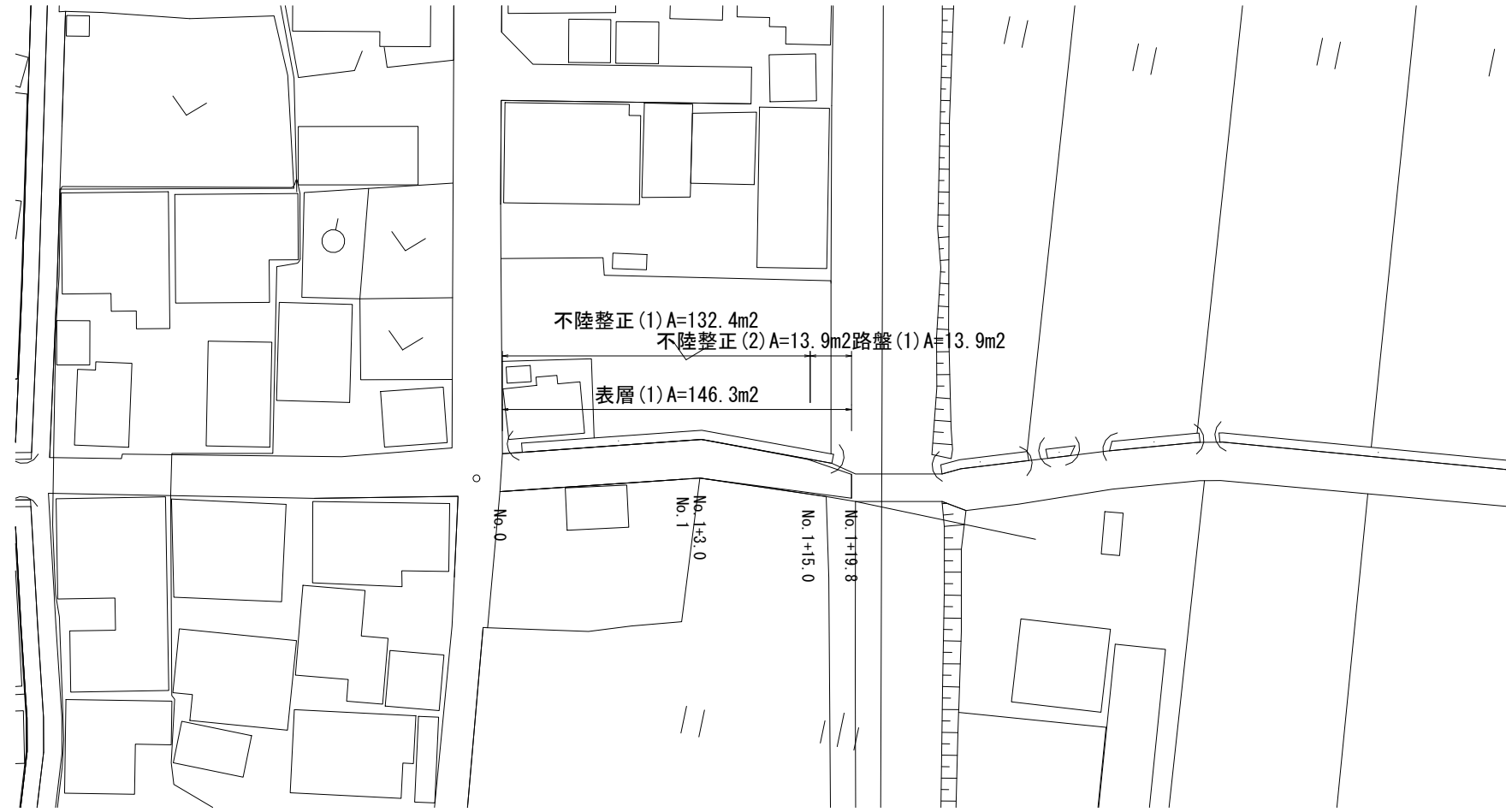
表層(1) 密粒度As改質II型(20) 2,350kg/m³ t=5cm
As乳剤 (PK-3)
不陸整正(1) (補足材あり RC-40 t=平均2cm)

【12号工事箇所】
※この図面はA2サイズを原寸とする

工事名	令和4年度北道維第22号 大里山室町ほか15町地内道路改修(舗装)工事		
施工箇所名	津市大里山室町ほか15町地内		
図面の種類	平面図、標準横断面図、工法図		
縮尺	図示	図面番号	12/14
事業所名	津市建設部津北工事事務所		

平面図

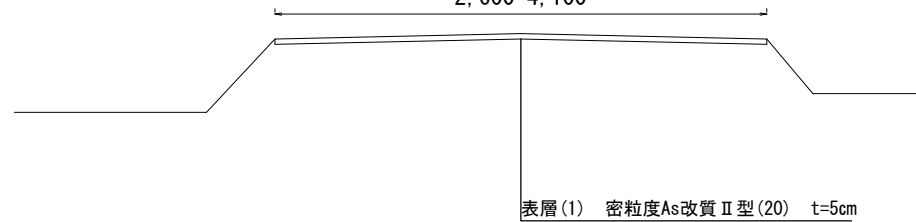
米津踏切 S=1:500



標準横断面図

S=1:50

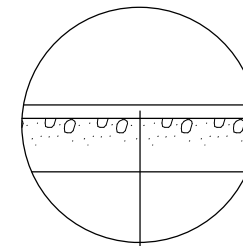
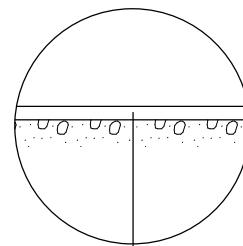
(No. 1+15.0付近)
2,600~4,100



工法図

舗装工断面図

S=1:20



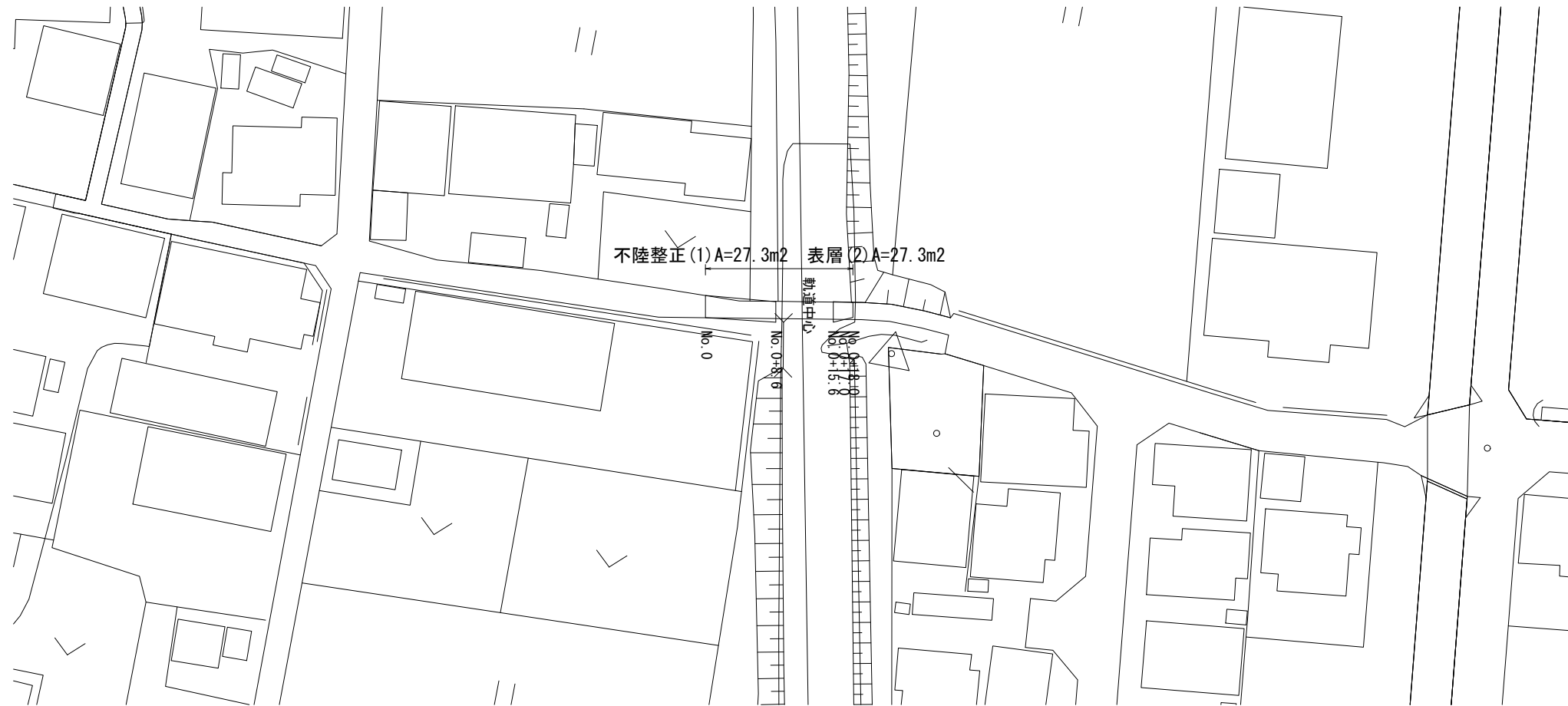
		No. 0	No. 1	No. 1+3.0	No. 1+15.0	No. 1+15.0(同所)	No. 1+19.8
掘削(1)	m ²	-	-	-	-	0.64	0.52
舗装版破碎(1)・表層(1)	m	3.70	3.95	4.10	3.20	3.20	2.60
不陸整正(1)	m	3.70	3.95	4.10	3.20	-	-
不陸整正(2)・路盤(1)	m	-	-	-	-	3.20	2.60

【13号工事箇所】
※この図面はA2サイズを原寸とする

工事名	令和4年度北道維第22号 大里山室町ほか15町地内道路改修(舗装)工事		
施工箇所名	津市大里山室町ほか15町地内		
図面の種類	平面図、標準横断面図、工法図		
縮尺	図示	図面番号	13/14
事業所名	津市建設部津北工事事務所		

平面図

藤方踏切 S=1:500

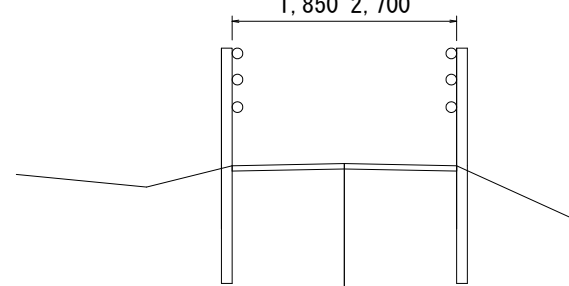


標準横断面図

S=1:50

(No. 1+1.4付近)

1,850~2,700



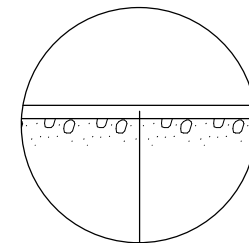
表層(2) 密粒度As改質II型(20) t=5cm

		No. 0	No. 0+5.5	No. 0+8.6	No. 0+8.6(同所)	No. 0+15.6	No. 0+15.6(同所)	No. 0+17.0	No. 0+18.0
舗装版破碎(2)	m	2.50	2.45	2.70	-	-	2.50	1.30	1.85
不陸整正(1)・表層(2)	m	2.50	2.45	2.70	-	-	2.50	2.50	1.85

工法図

舗装工断面図

S=1:20



表層(2) 密粒度As改質II型(20) 2.350kg/m³ t=5cm
As乳剤 (PK-3)
不陸整正(1) (補足材あり RC-40 t=平均2cm)

【14号工事箇所】
※この図面はA2サイズを原寸とする

工事名	令和4年度北道維第22号 大里山室町ほか15町地内道路改修(舗装)工事		
施工箇所名	津市大里山室町ほか15町地内		
図面の種類	平面図、標準横断面図、工法図		
縮尺	図示	図面番号	14/14
事業所名	津市建設部津北工事事務所		