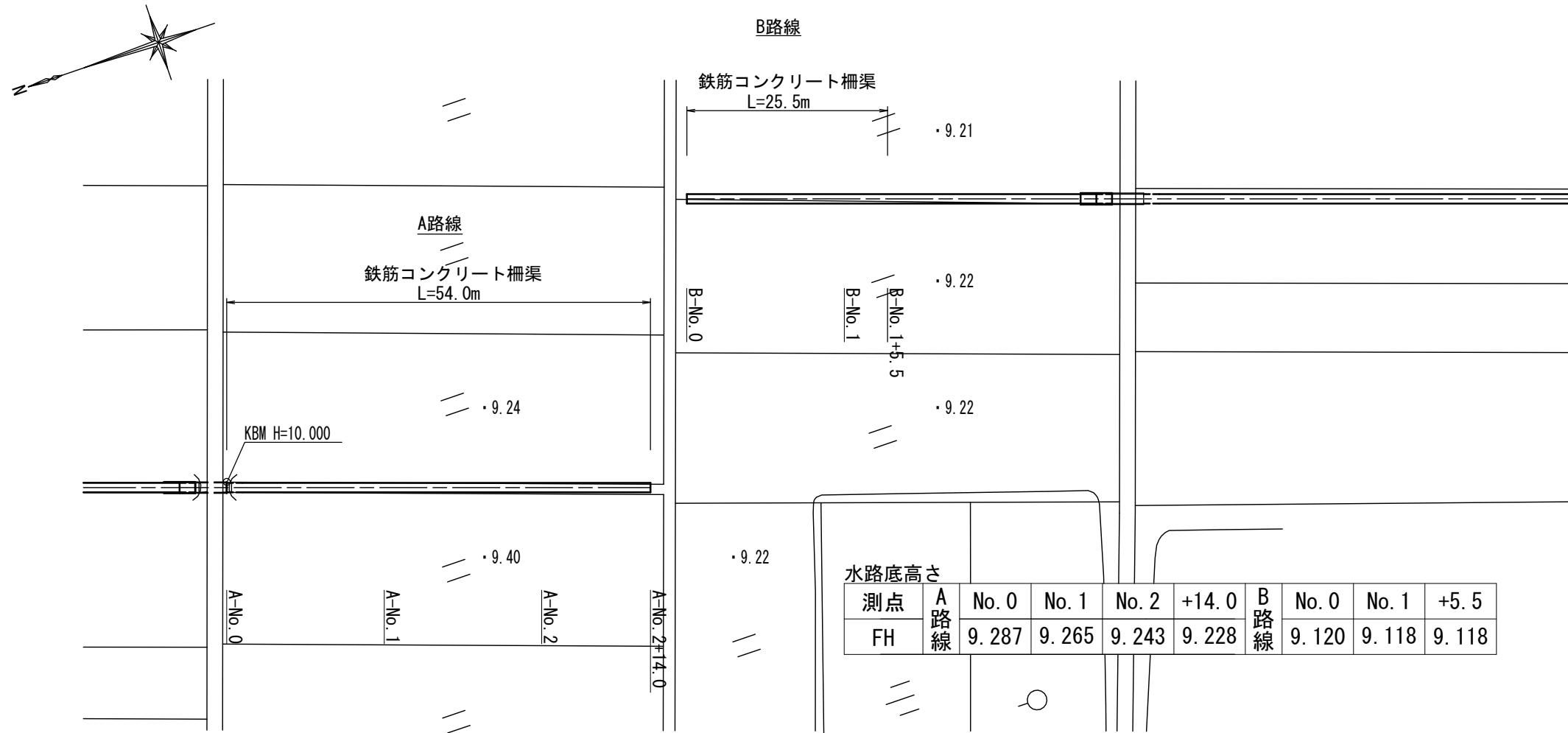


平面図

S=1:500



水路底高さ

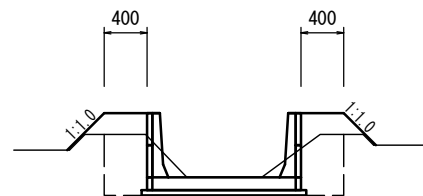
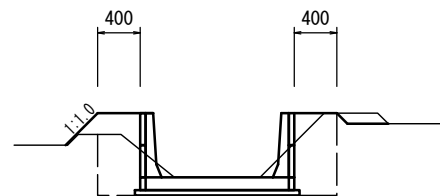
測点	A 路線	No. 0	No. 1	No. 2	+14.0	B 路線	No. 0	No. 1	+5.5
FH		9.287	9.265	9.243	9.228		9.120	9.118	9.118

横断面図

S=1:50

A-No. 0~A-No. 2+14.0

B-No. 0~B-No. 1+5.5

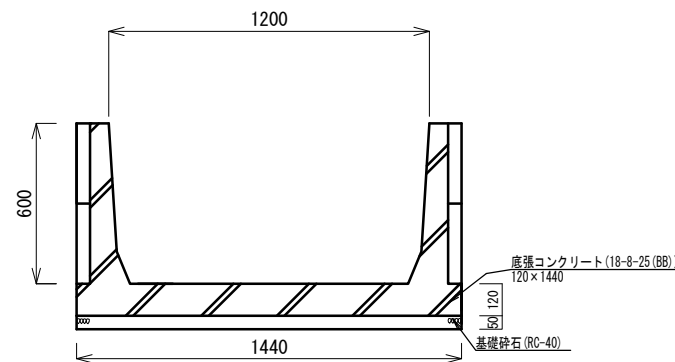


	A 路線				B 路線			
	No. 0	No. 1	No. 2	+14.0	No. 0	No. 1	+5.5	
掘削	0.11 m2	0.11 m2	0.11 m2	0.11 m2	0.15 m2	0.15 m2	0.15 m2	
床掘り	0.77 m2	0.77 m2	0.77 m2	0.77 m2	0.71 m2	0.71 m2	0.71 m2	
埋戻	0.44 m2	0.44 m2	0.44 m2	0.44 m2	0.35 m2	0.35 m2	0.35 m2	
畦畔盛土	0.22 m2	0.22 m2	0.22 m2	0.22 m2	0.37 m2	0.37 m2	0.37 m2	
法面整形(盛土部)	0.50 m	0.50 m	0.50 m	0.50 m	0.90 m	0.90 m	0.90 m	

工法図

鉄筋コンクリート柵渠

S=1:20



鉄筋コンクリート柵渠 15m当り

名称	規格	単位	数量
鉄筋コンクリート組立柵渠A型	B1200×H600	本	10.0
鉄筋コンクリート柵板	B300×L1495 t=50	枚	40.0
底張コンクリート	18-8-25(BB)	m3	2.38
基礎砕石	RC-40 t=5cm	m2	21.6
基面整正		m2	21.6

※この図面はA2サイズを原寸とする。

工事名	令和4年度年度 農基補 第4号 河芸町西千里地内水路改修工事		
施工箇所名	津市河芸町西千里地内		
図面の種類	平面図・横断面図・工法図		
縮尺	図示	図面番号	1/1
事業所名	津市農林水産部農業基盤整備課		