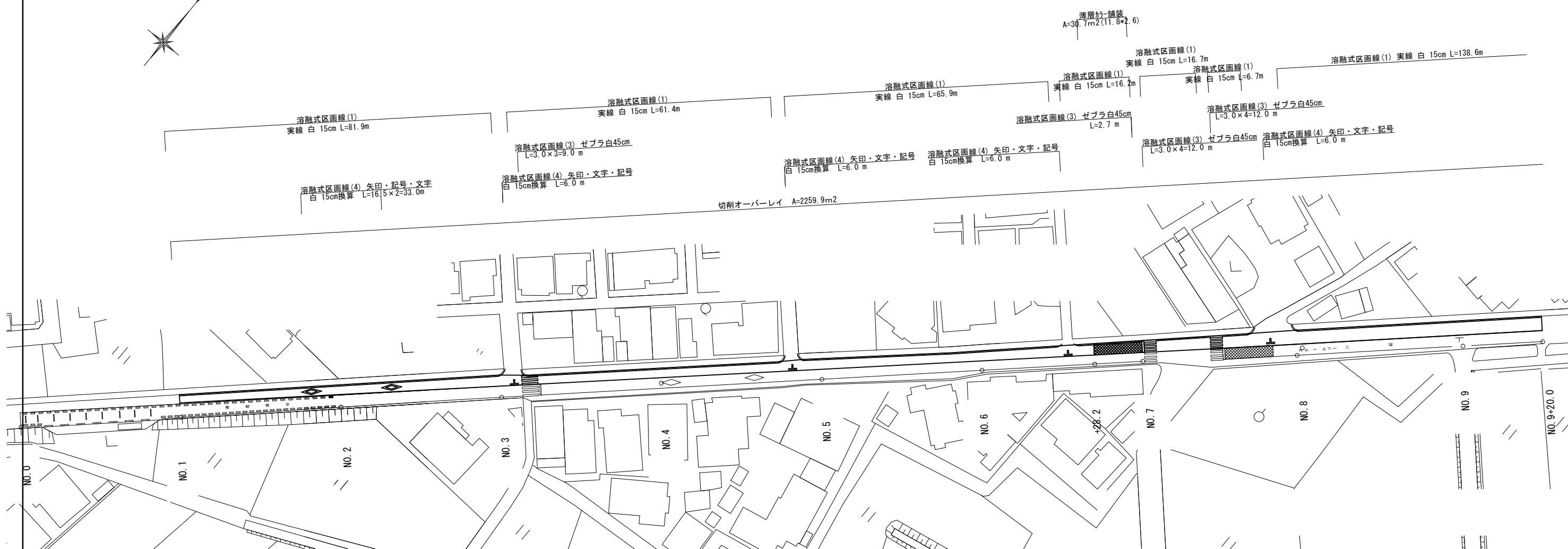


平面図 (1/2)

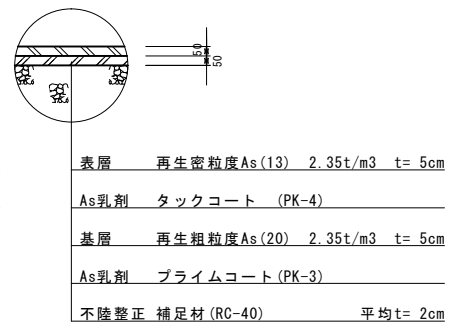
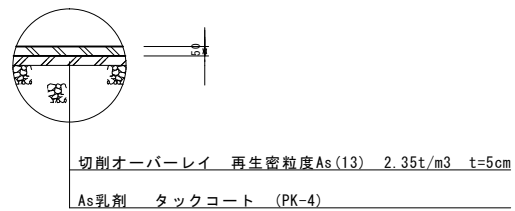
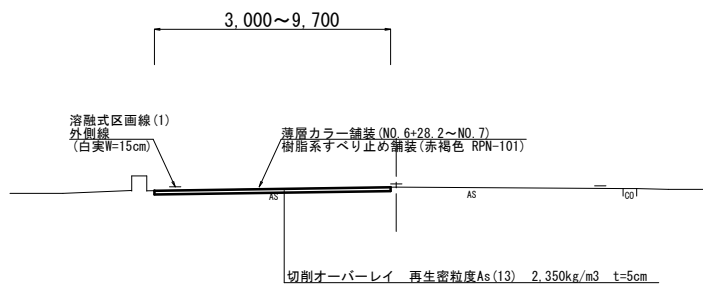
島貫香良洲線 S=1:500



標準横断面図 S=1:50

各種構造図 S=1:20

舗装構成図



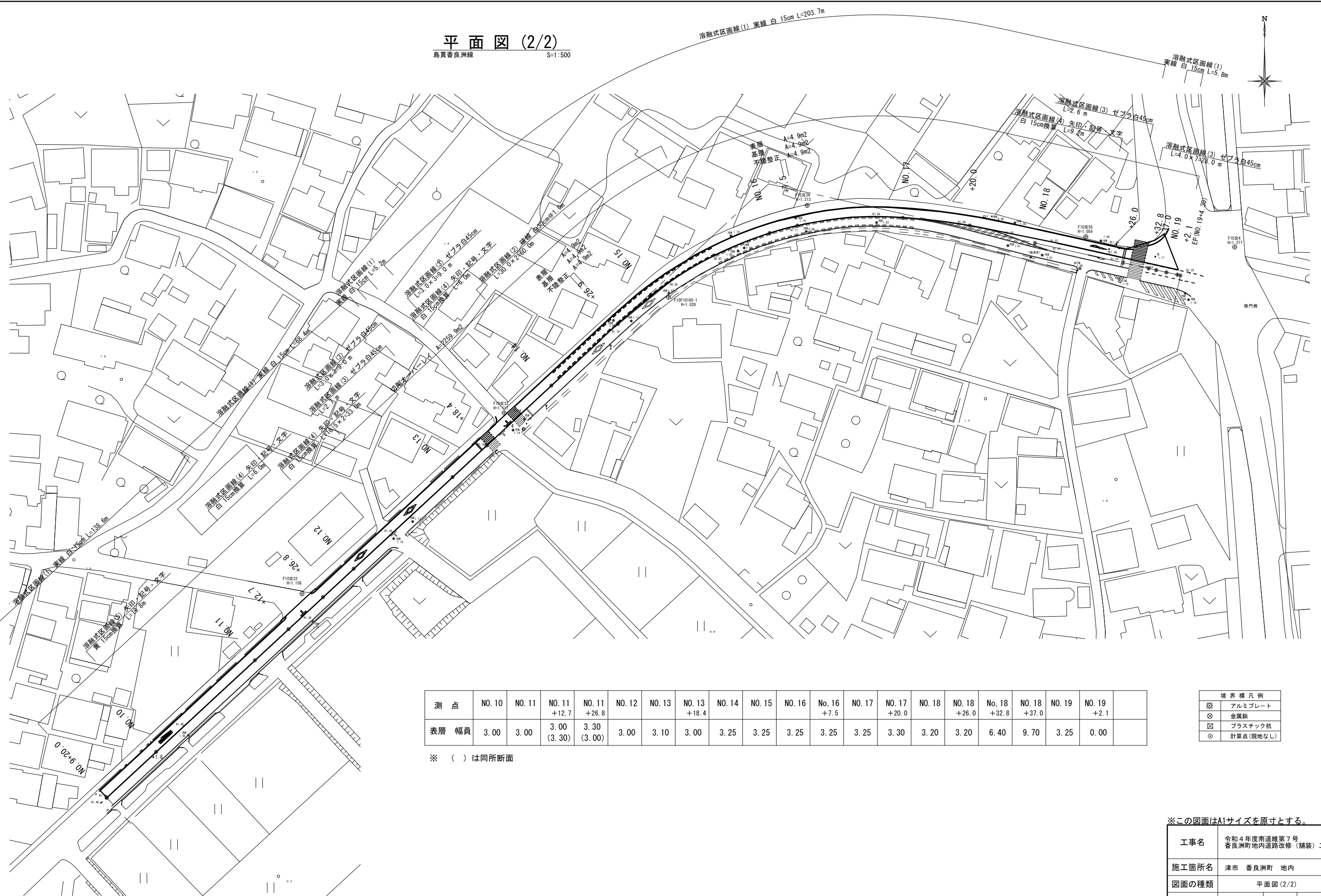
| 測点 | NO.1 | NO.2 | NO.3 | NO.4 | NO.5 | NO.6 | NO.7 | NO.8 | NO.9 | NO.9 +20.0 |
|-------|------|------|------|------|------|------|------|------|------|---------------|
| 表層 幅員 | 3.05 | 3.05 | 3.05 | 3.05 | 3.00 | 3.00 | 3.00 | 3.00 | 3.00 | 3.00 |

※この図面はA1サイズを原寸とする。

| | | | |
|-------|------------------------------|------|-----|
| 工事名 | 令和4年度南道維第7号 香良洲町地内道路改修(舗装)工事 | | |
| 施工箇所名 | 津市 香良洲町 地内 | | |
| 図面の種類 | 平面図(1/2)・標準横断面図・各種構造図 | | |
| 縮尺 | 図示 | 図面番号 | 1/2 |
| 事業所名 | 津市建設部津南工事事務所 | | |

平面図 (2/2)

島貫香良洲線 S=1:500



| 測点 | NO. 10 | NO. 11 | NO. 11 | NO. 11 | NO. 12 | NO. 13 | NO. 13 | NO. 14 | NO. 15 | NO. 16 | NO. 16 | NO. 17 | NO. 17 | NO. 18 | NO. 18 | NO. 18 | NO. 18 | NO. 19 | NO. 19 |
|-------|--------|--------|----------------|----------------|--------|--------|--------|--------|--------|--------|--------|--------|--------|--------|--------|--------|--------|--------|--------|
| 表層 幅員 | 3.00 | 3.00 | 3.00 (3.30) | 3.30 (3.00) | 3.00 | 3.10 | 3.00 | 3.25 | 3.25 | 3.25 | 3.25 | 3.25 | 3.30 | 3.20 | 3.20 | 6.40 | 9.70 | 3.25 | 0.00 |

※ () は同所断面

| 境界標凡例 | |
|-------|-----------|
| ☒ | アルミプレート |
| ⊗ | 金属錐 |
| ☒ | プラスチック杭 |
| ⊙ | 計算点(現地なし) |

※この図面はA1サイズを原寸とする。

| | | | |
|-------|------------------------------|------|-------|
| 工事名 | 令和4年度南道線第7号 香良洲町地内道路改修(舗装)工事 | | |
| 施工箇所名 | 津市 香良洲町 地内 | | |
| 図面の種類 | 平面図 (2/2) | | |
| 縮尺 | S=1:500 | 図面番号 | 2 / 2 |
| 事業所名 | 津市建設部津南工事事務所 | | |