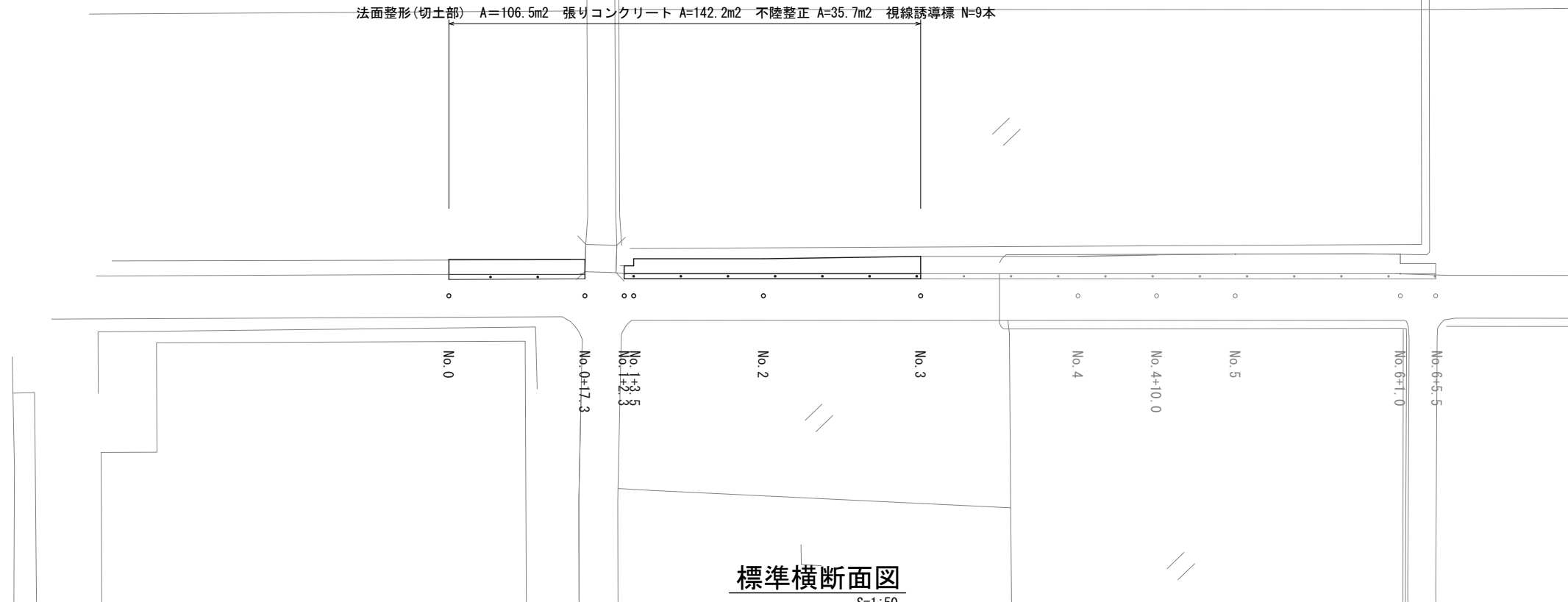


平面図

S=1:500

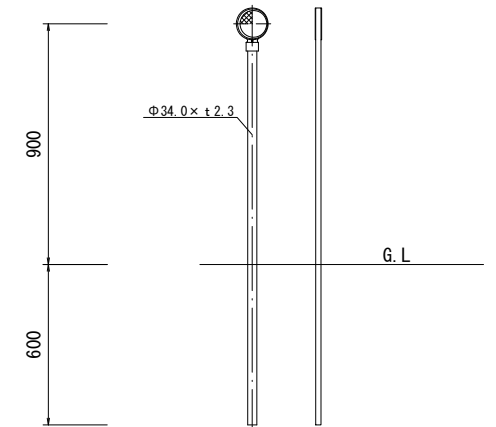
法面整形(切土部) A=106.5m<sup>2</sup> 張りコンクリート A=142.2m<sup>2</sup> 不陸整正 A=35.7m<sup>2</sup> 視線誘導標 N=9本



工法図

S=1:20

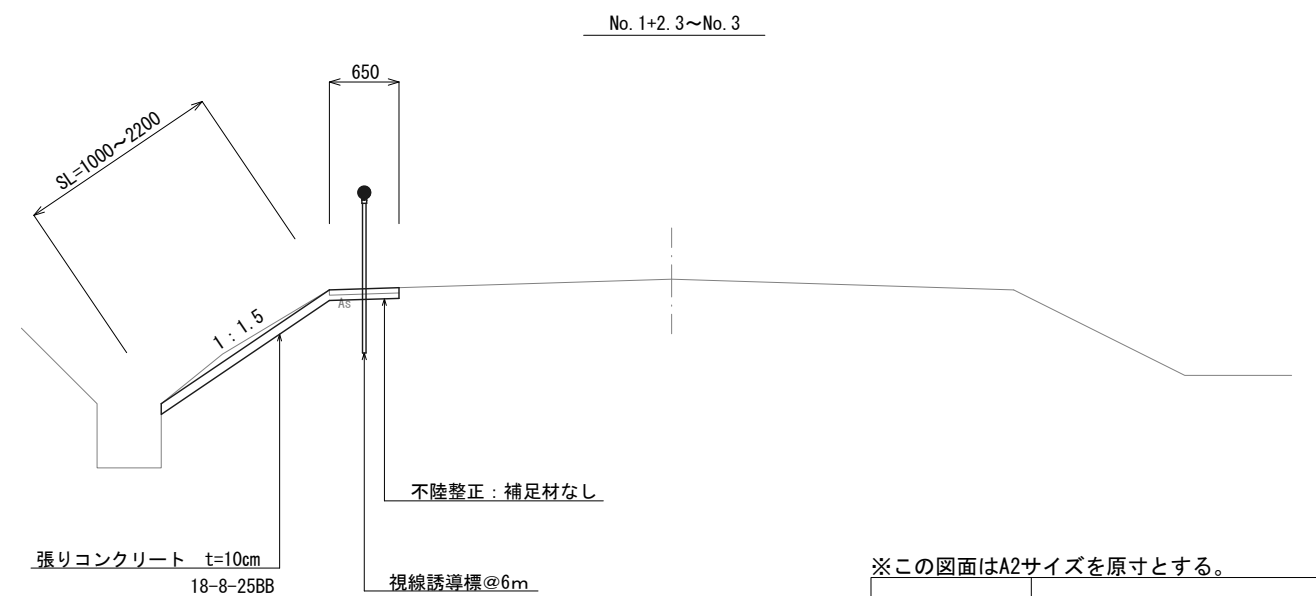
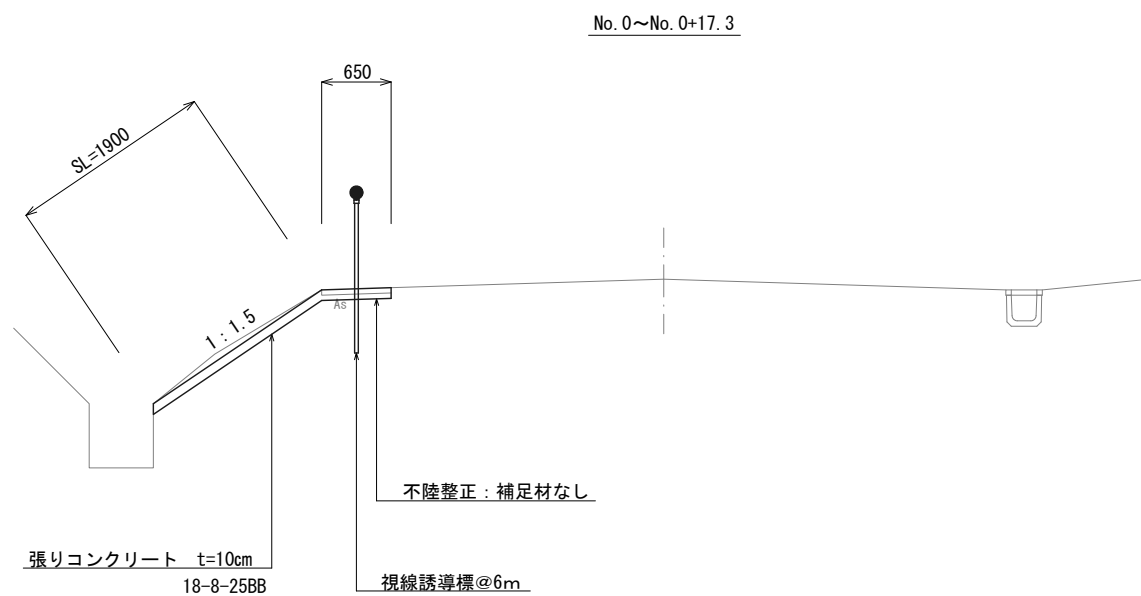
視線誘導標



視線誘導標		10本当たり		
名称	規格	単位	数量	摘要
視線誘導標	Φ34.0×t2.3	本	10	H=1500

標準横断面図

S=1:50



※張りコンクリート10m毎に目地板を設ける(瀝青質目地板)

		No. 0~ No. 0+17.3	
掘削	m <sup>2</sup>	0.25	
法面整形(切土部)	m	1.90	
舗装版破砕	m	0.65	
不陸整正	m	0.65	
張りコンクリート	m	2.55	
SL	m	1.90	

※張りコンクリート10m毎に目地板を設ける(瀝青質目地板)

		No. 1+2.3		No. 1+3.5 (同所)		No. 2		No. 3	
掘削	m <sup>2</sup>	0.13	0.13	0.25	0.25	0.25	0.29		
法面整形(切土部)	m	1.00	1.00	1.90	1.90	2.20			
舗装版破砕	m	0.65	0.65	0.65	0.65	0.65			
不陸整正	m	0.65	0.65	0.65	0.65	0.65			
張りコンクリート	m	1.65	1.65	2.55	2.55	2.85			
SL	m	1.00	1.00	1.90	1.90	2.20			

※この図面はA2サイズを原寸とする。

工事名	令和4年度北道維第33号 分部地内道路改修工事		
施工箇所名	津市分部地内		
図面の種類	平面図	標準横断面図	工法図
縮尺	図示	図面番号	1/1
事務所名	津市建設部津北工事事務所		