



平面図

S=1:500

表層 A=568.5m2 路盤 A=585.4m2 不陸整正 A=585.4m2

標準横断面図

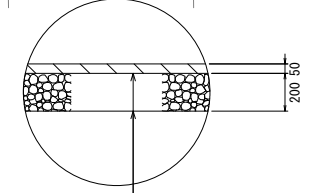
S=1:50

No. 2+30.0(同所)~No. 5+27.4

工法図

S=1:20

舗装工



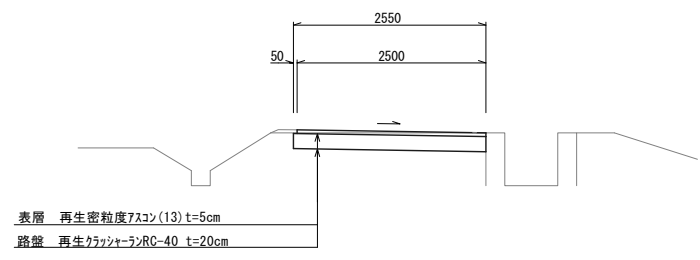
表層 再生密粒度7スロ(13)2.350kg/m3 t=5cm  
As乳剤(PK-3)  
路盤 再生カクシャーシRC-40 t=20cm  
不陸整正 補足材なし

No. 2+30.0(同所)~No. 5+27.4

掘削	土砂	0.60
不陸整正	補足材なし	2.55
路盤	t=20cm	2.55
表層	t=5cm	2.50

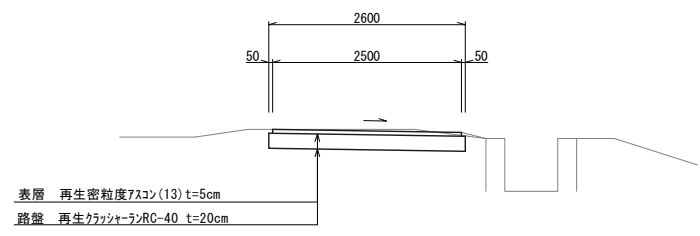
No. 0~No. 2+30.0

掘削	土砂	0.68
不陸整正	補足材なし	2.60
路盤	t=20cm	2.60
表層	t=5cm	2.50



表層 再生密粒度7スロ(13) t=5cm  
路盤 再生カクシャーシRC-40 t=20cm

No. 0~No. 2+30.0



表層 再生密粒度7スロ(13) t=5cm  
路盤 再生カクシャーシRC-40 t=20cm

※この図面はA1サイズを原寸とする。

工事名	令和4年度北道維第31号 安濃町浄土寺地内 道路改修(舗装)工事		
施工箇所名	津市安濃町浄土寺地内		
図面の種類	平面図	標準横断面図	工法図
縮尺	図示	図面番号	1/1
事業所名	津市建設部津北工事事務所		