


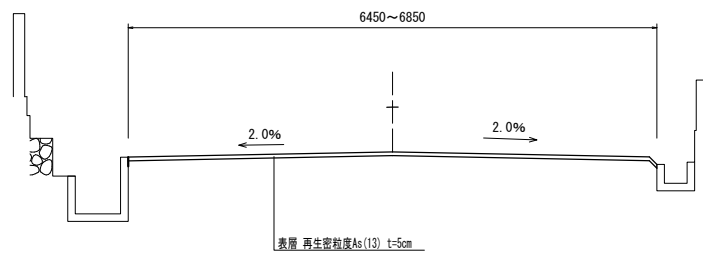
平面図

S=1:500



標準横断面図

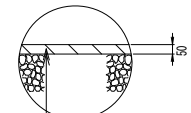
S=1:50



名称	単位	No. 0	No. 0+20.0	No. 1	No. 1+20.0	No. 2	No. 2+20.0	No. 3
舗装版破砕・表層・不陸整正	m	6.45	6.50	6.85	6.85	6.80	6.85	6.75

工法図

S=1:20



表層 (再生密粒度As(13) 2350kg/m³) t=50
 アスファルト乳剤 (PK-3)
 不陸整正 補足材 RC-40 t=平均2cm

※この図面はA1サイズを原寸とする

工事名	令和4年度北道維持第30号 海岸町及び末広町地内道路改修(舗装)工事		
施工箇所名	海岸町及び末広町地内		
図面の種類	平面図・標準横断面図・舗装工断面図		
縮尺	図示	図面番号	1/1
事業所名	津市建設部津北工務事務所		