


平面図

S=1:500

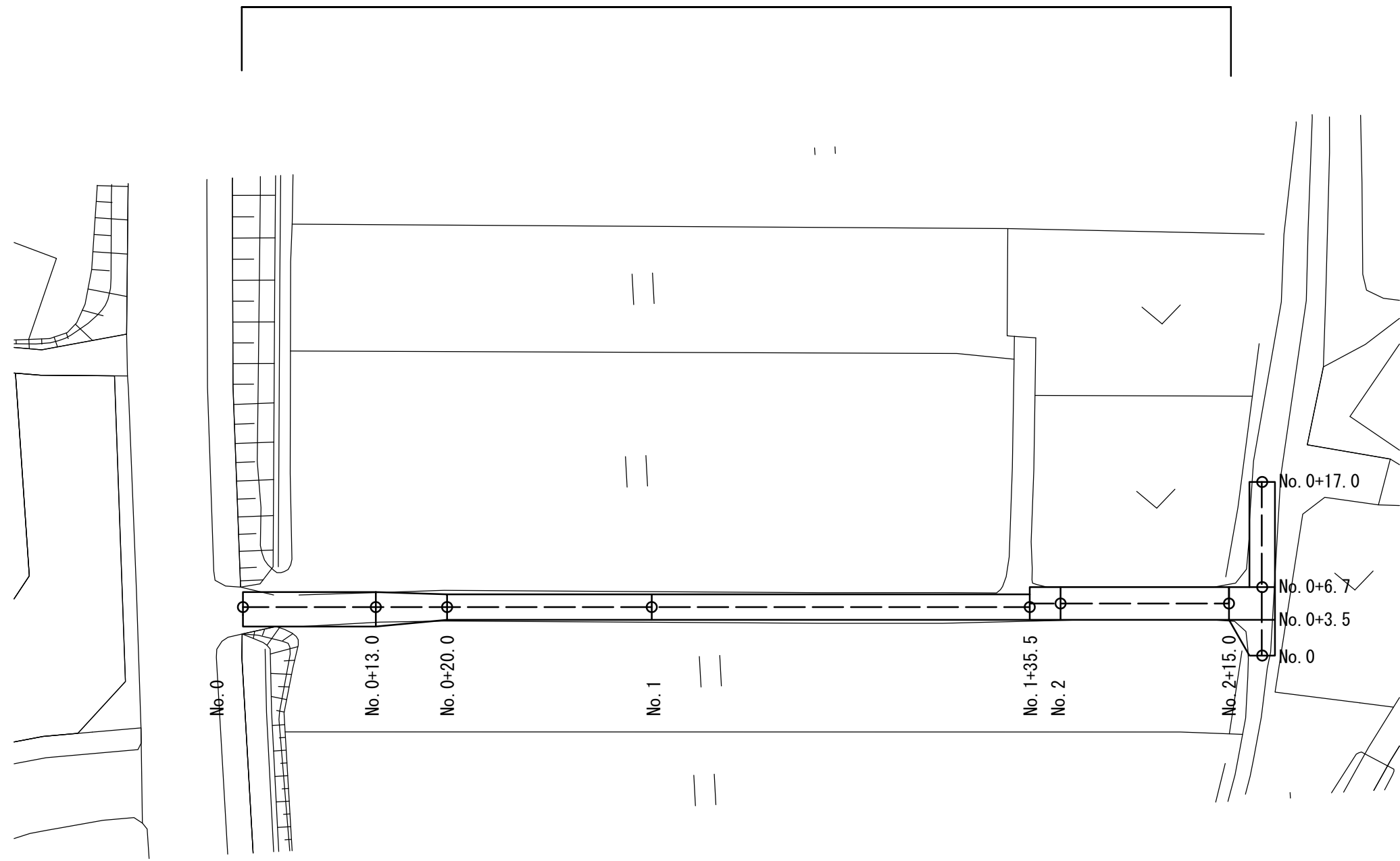
横断面図

S=1:50



A路線

路盤 RC-40 t=16cm A=285.5m<sup>2</sup>  
 表層 再生密粒度As(13) t=4cm A=276.0m<sup>2</sup>  
 不陸整正 補足材なし A=285.5m<sup>2</sup>

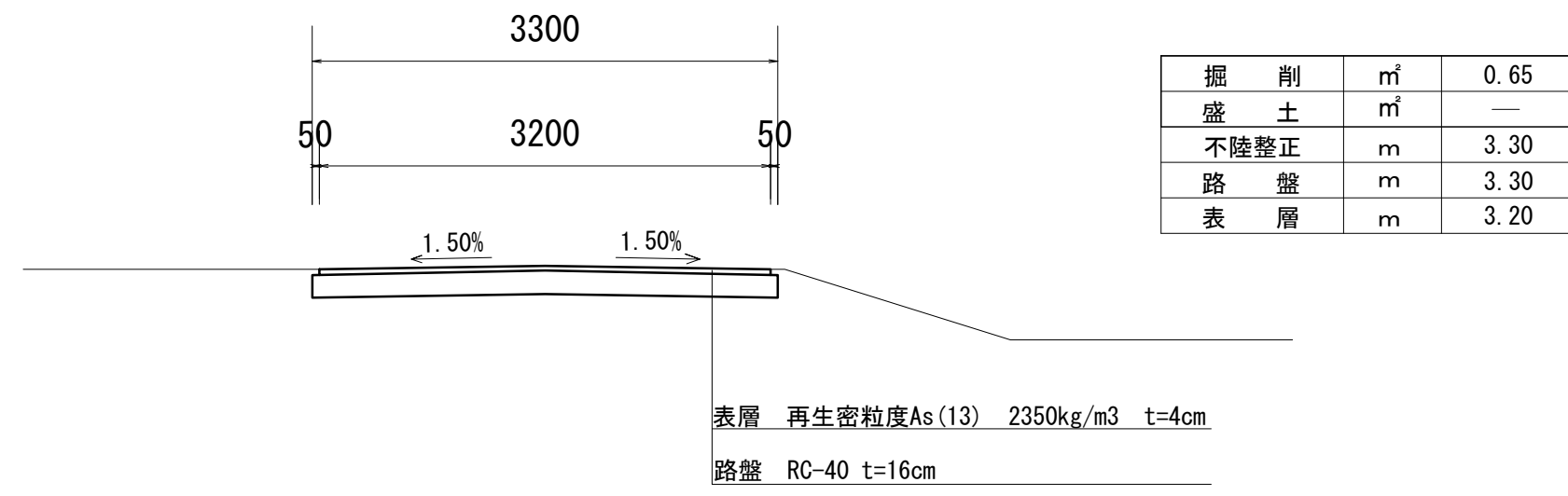


路盤 RC-40 t=16cm A=53.9m<sup>2</sup>  
 表層 再生密粒度As(13) t=4cm A=52.5m<sup>2</sup>  
 不陸整正 補足材なし A=53.9m<sup>2</sup>

B路線

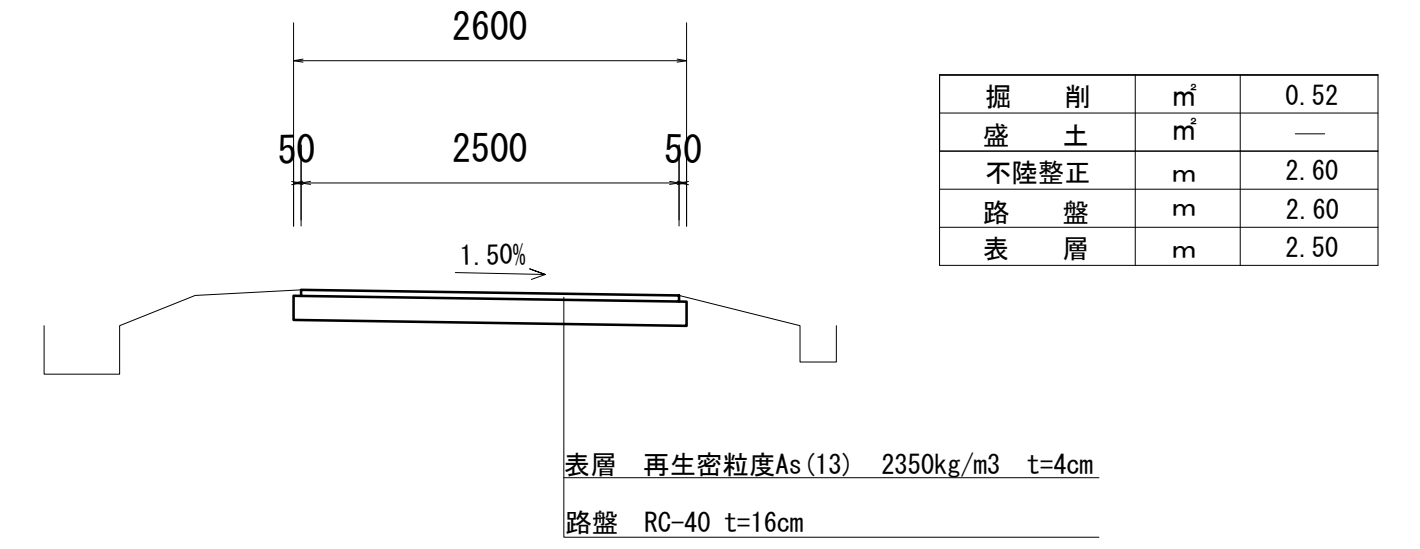
A路線

No. 1+35.5(同所)~No. 2+15.0

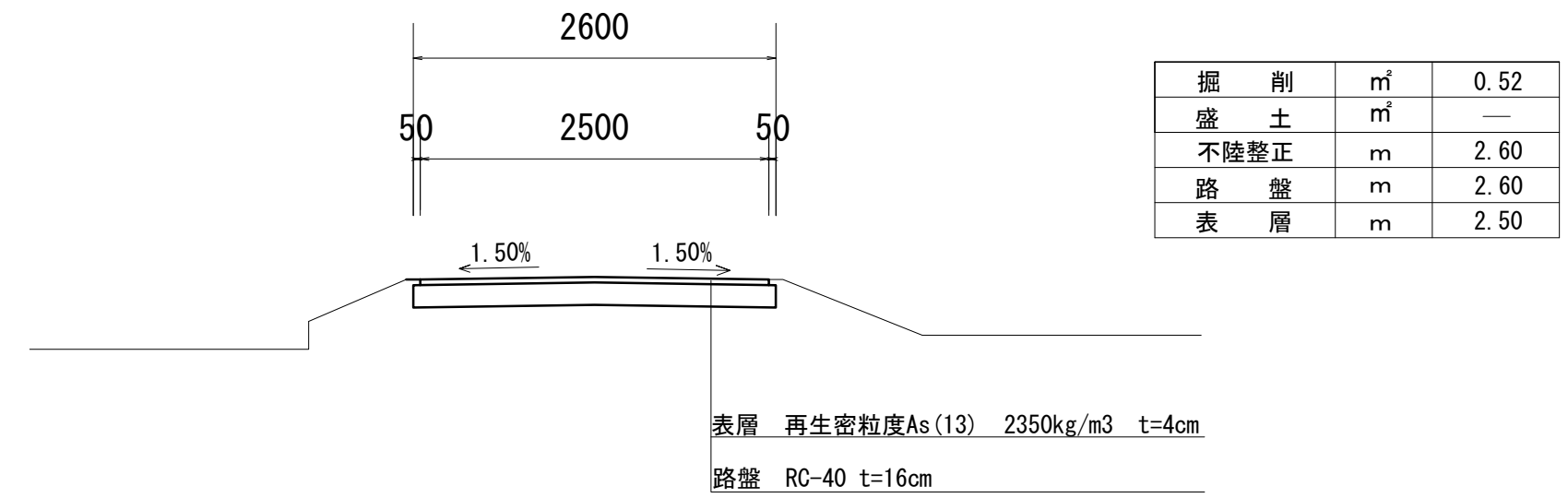


B路線

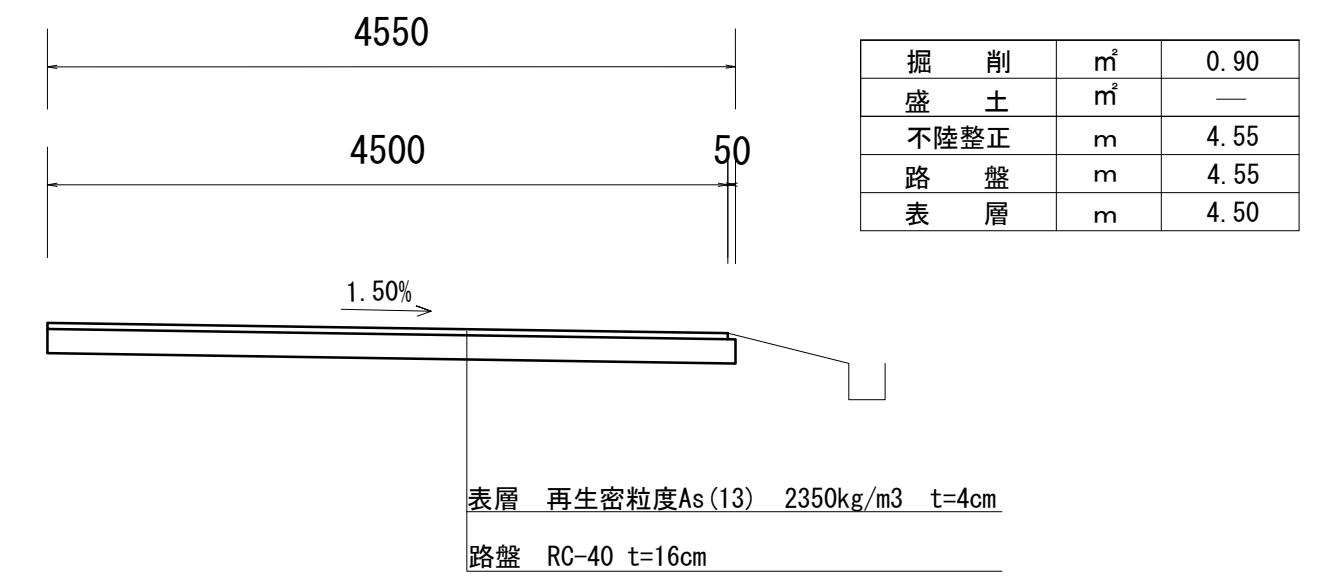
No. 0+6.7(同所)~No. 0+17.0



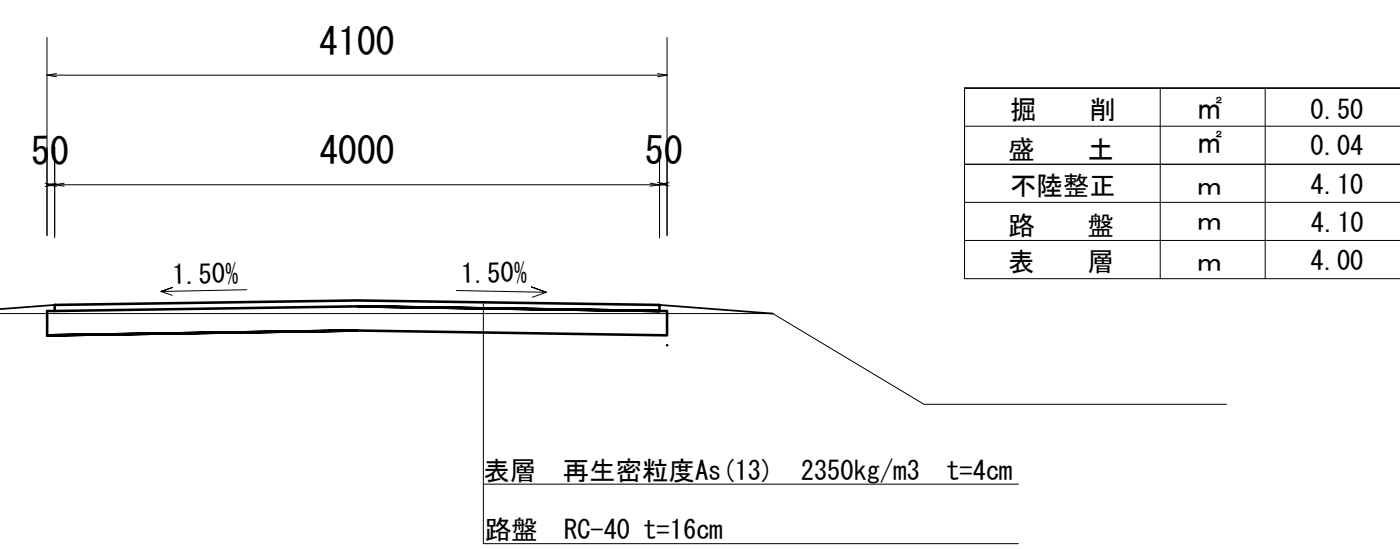
No. 0+20.0~No. 1+35.5



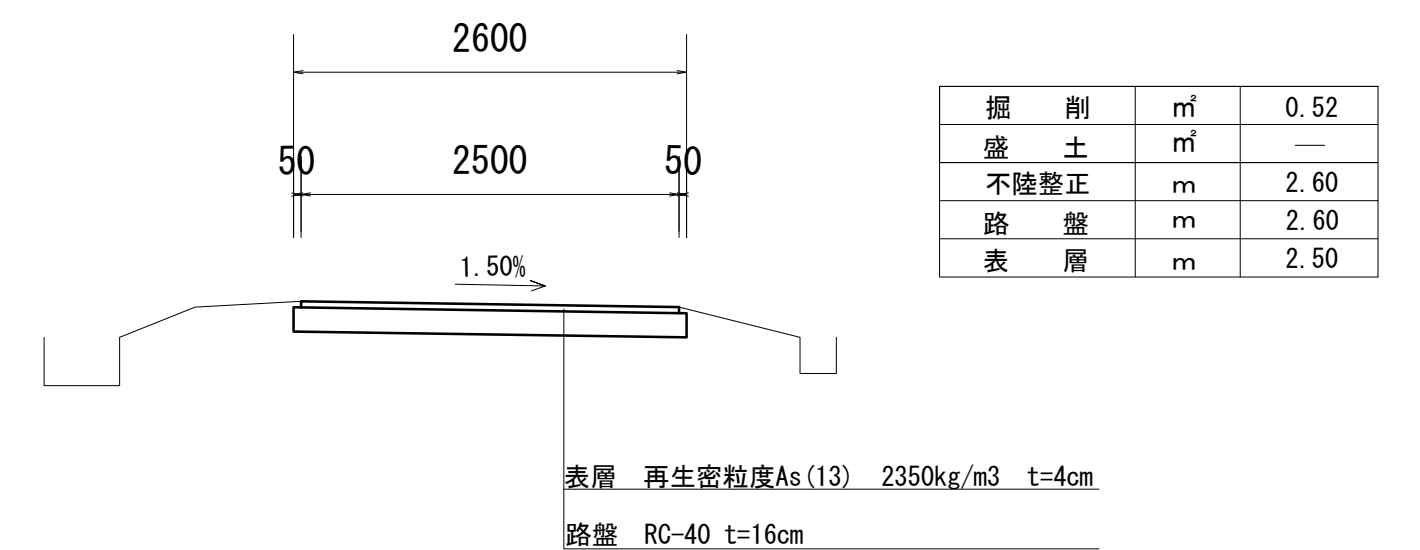
No. 0+3.5~No. 0+6.7



No. 0~No. 0+13.0



No. 0



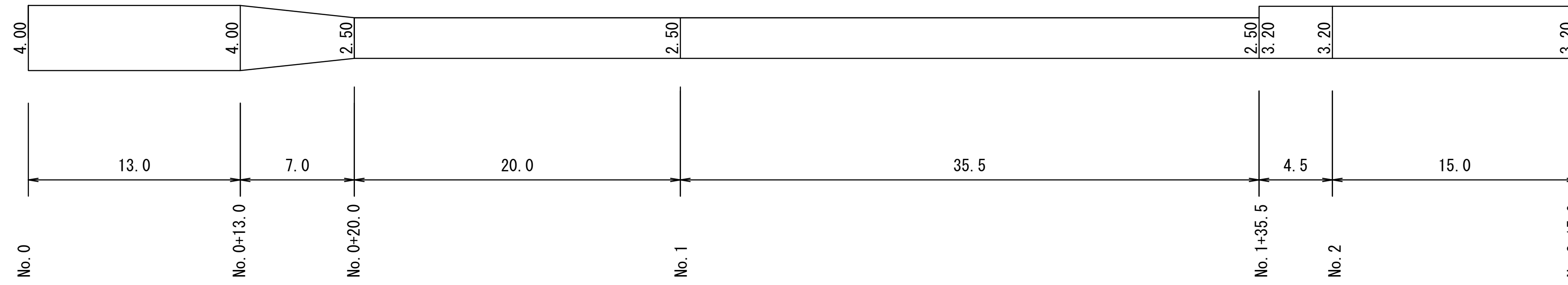
※この図面はA1サイズを原寸とする

工事名	令和4年度農基第1号 一身田豊野地内農道舗装工事		
施工箇所名	津市一身田豊野地内		
図面名	平面図・横断面図		
縮尺	図示	図面番号	1/2
事業所名	津市農林水産部農業基盤整備課		

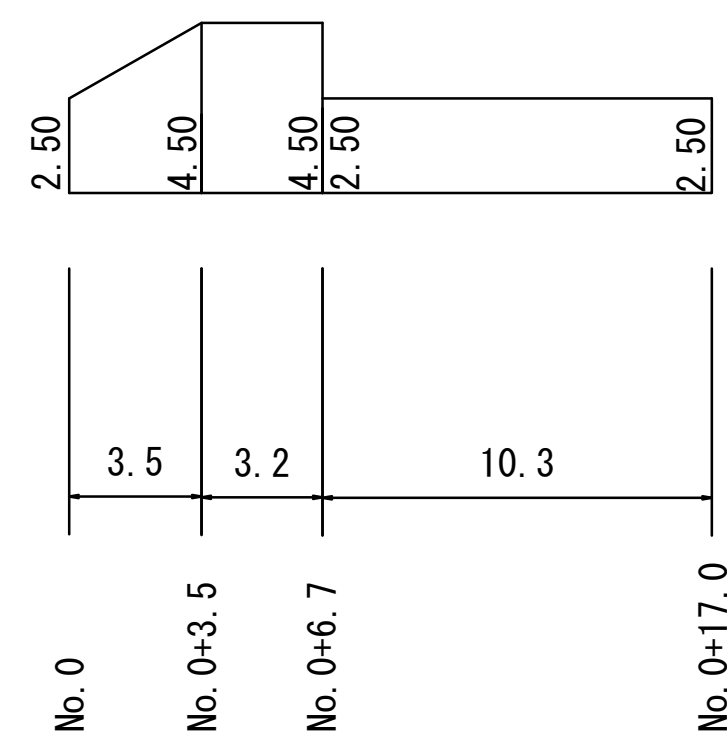
# 表層展開図

S=1:200

A路線

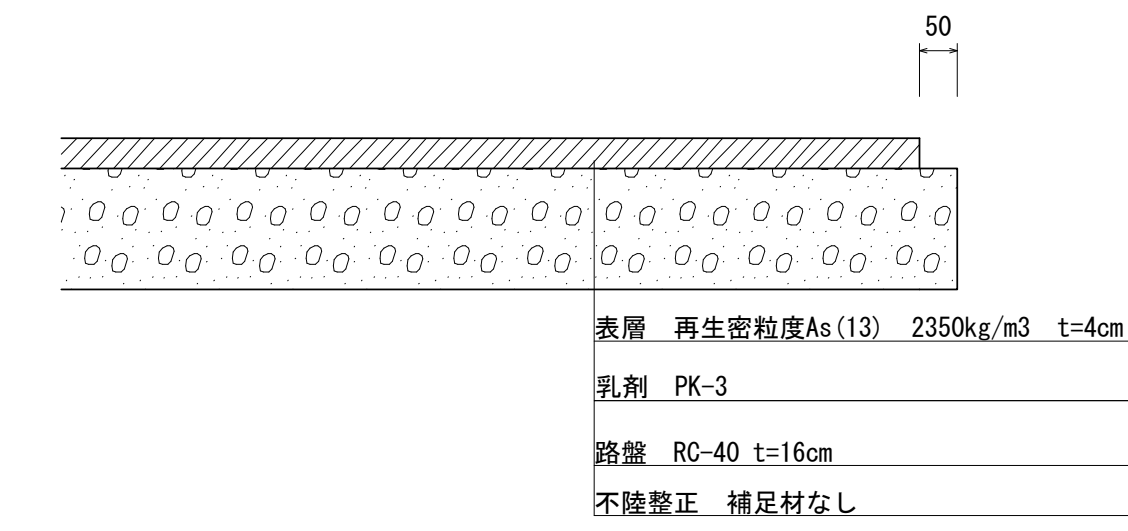


B路線



工法図

S=1:10



※この図面はA1サイズを原寸とする

工事名	令和4年度農基第1号 一身田豊野地内農道舗装工事		
施工箇所名	津市一身田豊野地内		
図面名	表層展開図・工法図		
縮尺	図示	図面番号	2/2
事業所名	津市農林水産部農業基盤整備課		