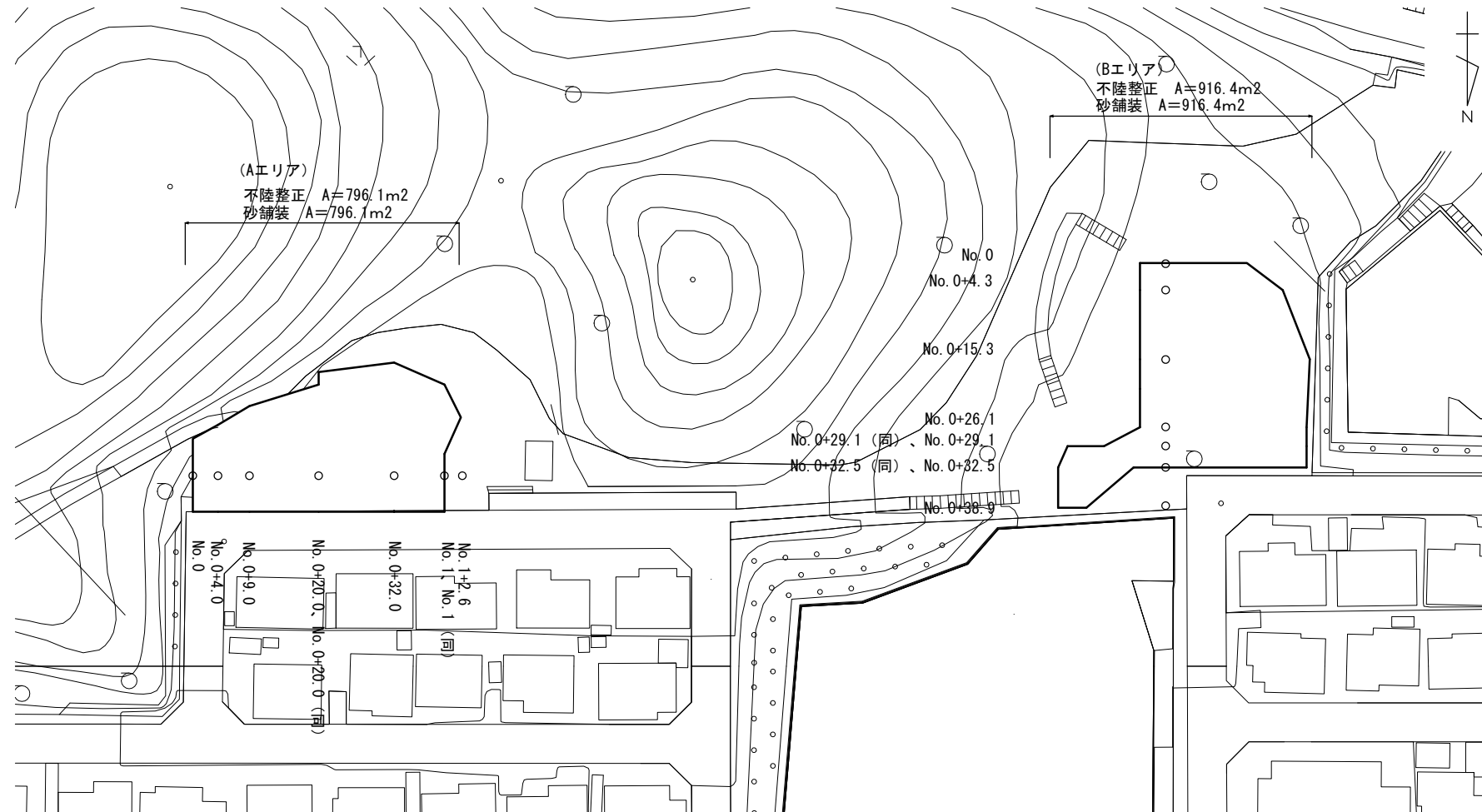


平面図

S=1:500

1号工事箇所 (南が丘野鳥公園)



Aエリア

測点	No. 0	No. 0 +4.0	No. 0 +9.0	No. 0 +20.0	No. 0 +20.0 (同)	No. 0 +32.0	No. 1	No. 1 (同)	No. 1 +2.6
幅員	11.60	13.80	16.80	20.20	22.20	23.70	20.20	11.00	0.00

Bエリア

測点	No. 0	No. 0 +4.3	No. 0 +15.3	No. 0 +26.1	No. 0 +29.1	No. 0 +29.1 (同)	No. 0 +32.5	No. 0 +32.5 (同)	No. 0 +38.9
幅員	17.00	22.70	27.00	26.50	32.20	38.00	39.50	12.00	4.50

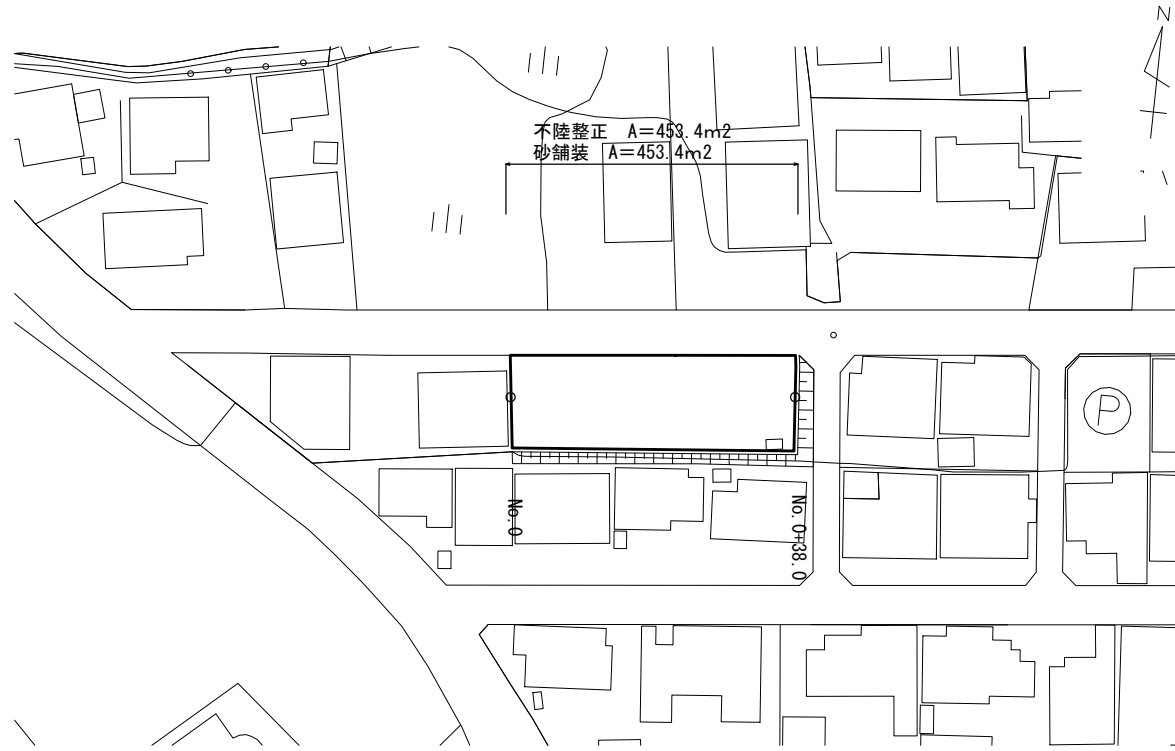
(1号工事箇所)
※この図面はA1サイズを原寸とする

工事名	令和4年度北公債第3号 南が丘野鳥公園及び南浦児童公園改修工事		
施工箇所名	津市南が丘四丁目及び垂水地内		
図面の種類	平面図		
縮尺	図示	図面番号	1/2
事業所名	津市建設部津北工事事務所		

平面図

S=1:500

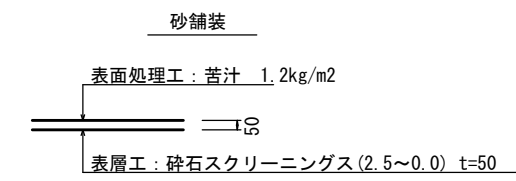
2号工事箇所 (南浦児童公園)



測点	No.0	No.0 +38.0	
幅員	12.00	12.00	

工法図 (共通)

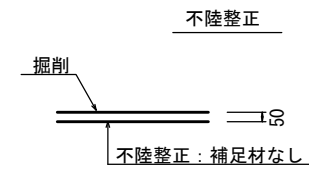
S=1:20



砂舗装 単位数量表

名称		規格	単位	数量	備考
表面処理工	苦汁、1.2kg/m2		m2	100	1.2kg/m2
表層工	碎石スクリーニングス (2.5~0.0) t=50		m2	100	2.5~0.0

100m2当り



(2号工事箇所)
※この図面はA1サイズを原寸とする

工事名	令和4年度北公修第3号 南が丘野鳥公園及び南浦児童公園改修工事		
施工箇所名	津市南が丘四丁目及び垂水地内		
図面の種類	平面図・工法図 (共通)		
縮尺	図示	図面番号	2/2
事業所名	津市建設部津北工事事務所		