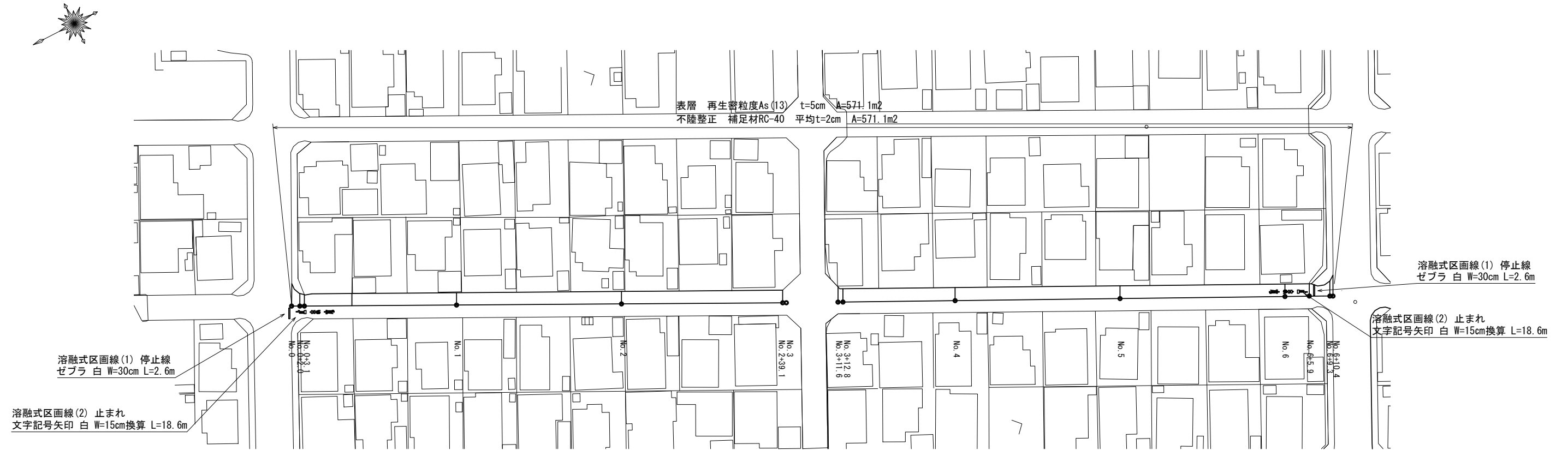


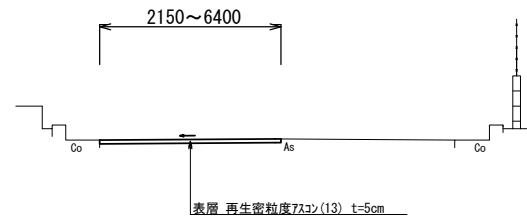
平面図

S=1:500



標準横断面図

S=1:50

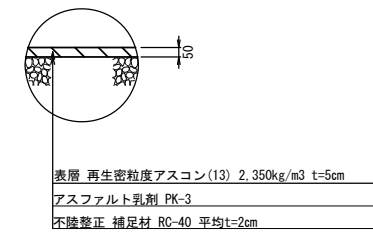


	No. 0		No. 1		No. 2		No. 3		No. 4		No. 5		No. 6					
	No. 0	+2.0	+3.1	No. 1	No. 2	+39.1 (両)	No. 3	+11.6+11.6+12.8 (両)	No. 4	No. 5	No. 6	+5.9	+9.3	+10.4				
舗装破砕	m	6.40	2.90	2.35	2.35	2.30	2.30	—	—	—	2.15	2.15	2.40	2.40	2.40	2.40	3.40	6.20
不陸整正	m	6.40	2.90	2.35	2.35	2.30	2.30	—	—	—	2.15	2.15	2.40	2.40	2.40	2.40	3.40	6.20
表層	m	6.40	2.90	2.35	2.35	2.30	2.30	—	—	—	2.15	2.15	2.40	2.40	2.40	2.40	3.40	6.20

工法図

S=1:20

舗装工



※この図面はA1サイズを原寸とする。

工事名	令和4年度北道維持第4号 野田地内道路改修(舗装)工事		
施工箇所名	津市野田地内		
図面の種類	平面図・標準横断面図・工法図		
縮尺	図示	図面番号	1/1
事業所名	津市建設部津北工事事務所		