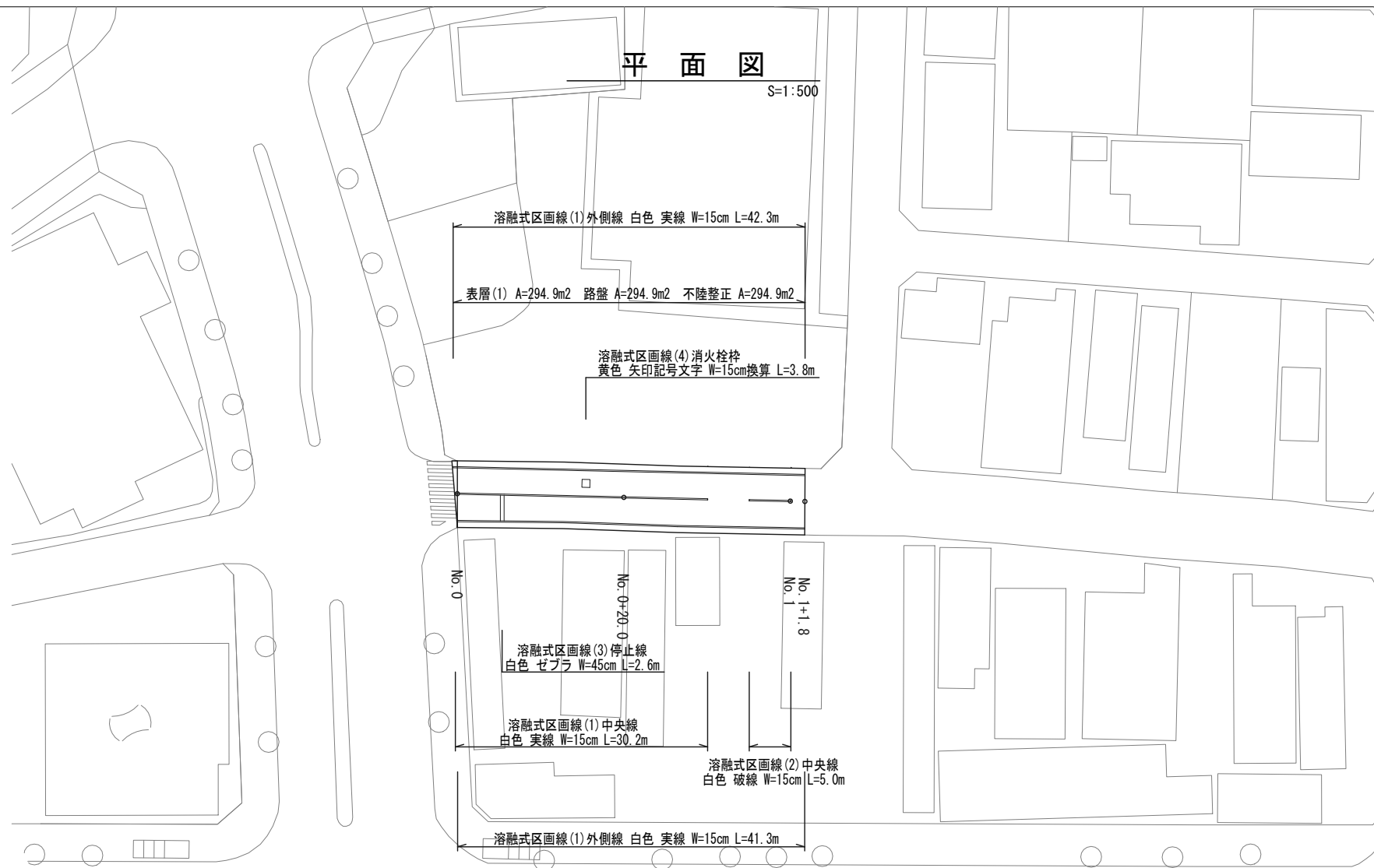


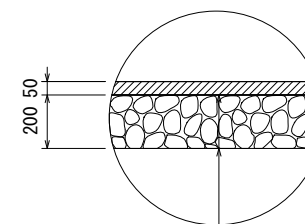
平面図

S=1:500



工法図

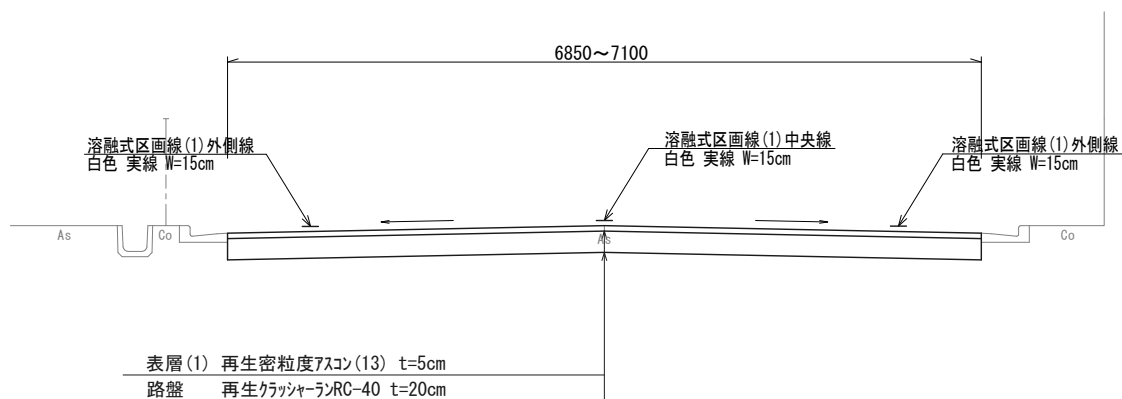
S=1:20



表層(1) 再生密粒度7スコン(13) 2.350kg/m³ t=5cm
 As乳剤(PK-3)
 路盤 再生クラッシャーランRC-40 t=20cm
 不陸整正 補足材なし

標準横断面図

S=1:50



		No.0	No.0+20.0	No.1	No.1+1.8	
舗装版破碎	As版	m	6.85	7.05	7.05	7.10
不陸整正	補足材なし	m	6.85	7.05	7.05	7.10
路盤	t=20cm	m	6.85	7.05	7.05	7.10
表層(1)	t=5cm	m	6.85	7.05	7.05	7.10

※この図面はA2サイズを原寸とする。

工事名	令和4年度北道維績第5号 栄町二丁目地内道路改修(舗装)工事		
施工箇所名	津市栄町二丁目地内		
図面の種類	平面図 標準横断面図 工法図		
縮尺	図示	図面番号	1/1
事務所名	津市建設部津北工事事務所		