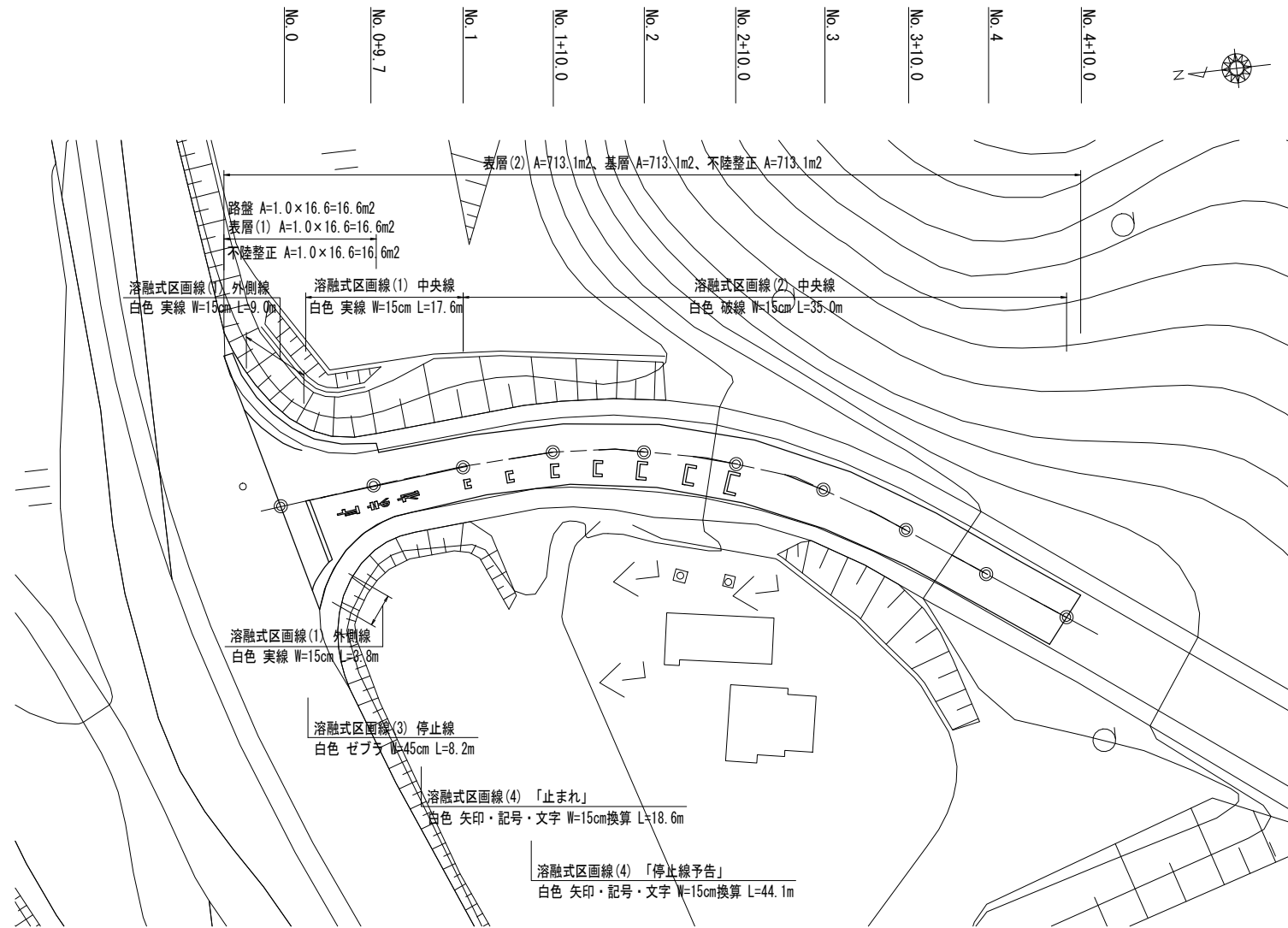


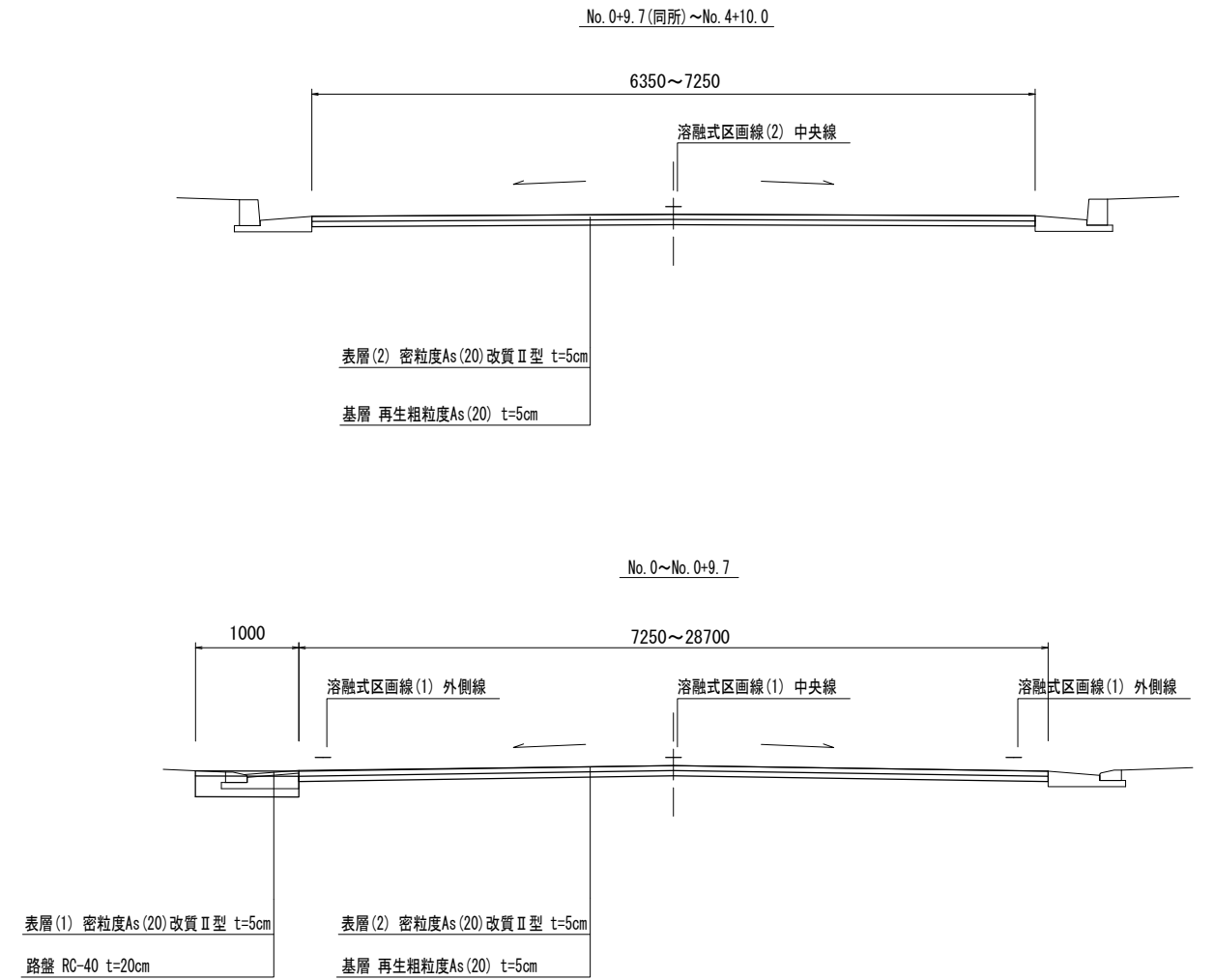
平面図

S=1:500



標準横断面図

S=1:50

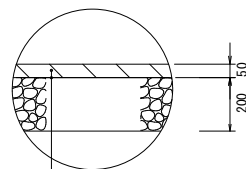


工法図

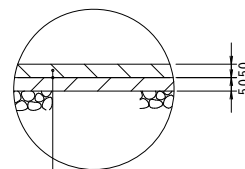
S=1:20

No. 0~No. 0+9.7 (左)

No. 0~No. 4+10.0



表層(1) 密粒度As(20)改質Ⅱ型 2.35t/m³ t=5cm
 乳剤 PK-3
 路盤 RC-40 t=20cm
 不陸整正 補足材なし



表層(2) 密粒度As(20)改質Ⅱ型 2.35t/m³ t=5cm
 乳剤 PKR-T
 基層 再生粗粒度As(20) 2.35t/m³ t=5cm
 乳剤 PK-3
 不陸整正 補足材なし

	No. 0	No. 0+9.7	No. 1	No. 1+10.0	No. 2	No. 2+10.0	No. 3	No. 3+10.0	No. 4	No. 4+10.0
掘削	m ² 0.68	0.25	0.13	0.13	0.14	0.14	0.14	0.13	0.13	0.13
舗装版破砕	m 28.70	7.25	6.40	6.65	7.00	7.05	6.85	6.55	6.35	6.35
不陸整正	m 28.70	7.25	6.40	6.65	7.00	7.05	6.85	6.55	6.35	6.35
基層	m 28.70	7.25	6.40	6.65	7.00	7.05	6.85	6.55	6.35	6.35
表層(2)	m 28.70	7.25	6.40	6.65	7.00	7.05	6.85	6.55	6.35	6.35

※この図面はA2サイズを原寸とする。

工事名	令和5年北道維第2号 芸濃町北神山地内道路改修(舗装)工事		
施工箇所名	津市芸濃町北神山地内		
図面名	平面図・標準横断面図・工法図		
縮尺	図示	図面番号	1 / 1
事業者名	津市建設部津北工事事務所		