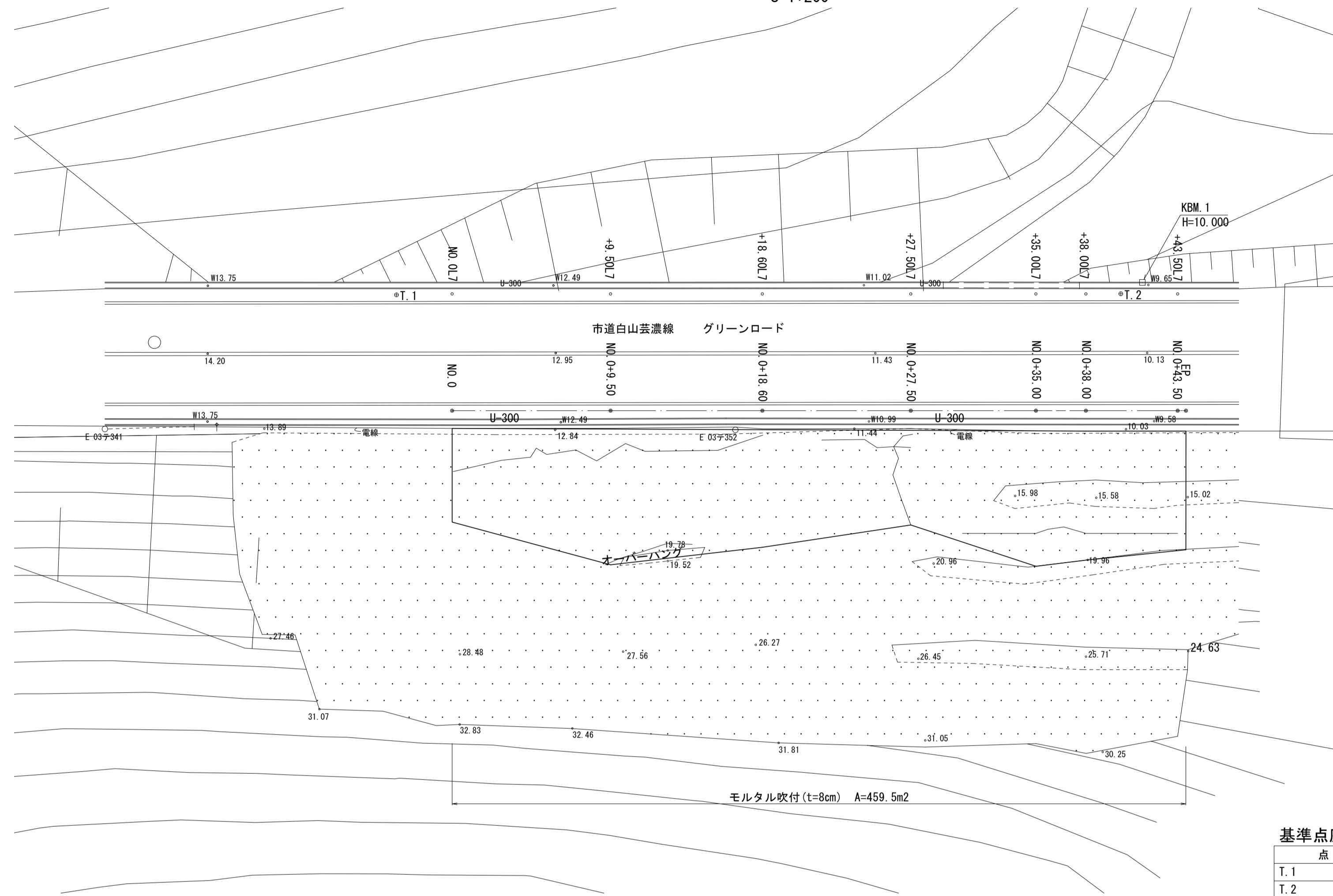



平面図

S=1:200



中心線座標一覧表

点名	X座標	Y座標
NO. 0	995.563	1006.294
NO. 0+9.50	1000.192	1014.590
NO. 0+18.60	1004.626	1022.537
NO. 0+27.50	1008.962	1030.309
NO. 0+35.00	1012.616	1036.858
NO. 0+38.00	1014.078	1039.478
NO. 0+43.50	1016.758	1044.281
EP	1017.001	1044.717

基準点座標一覧表

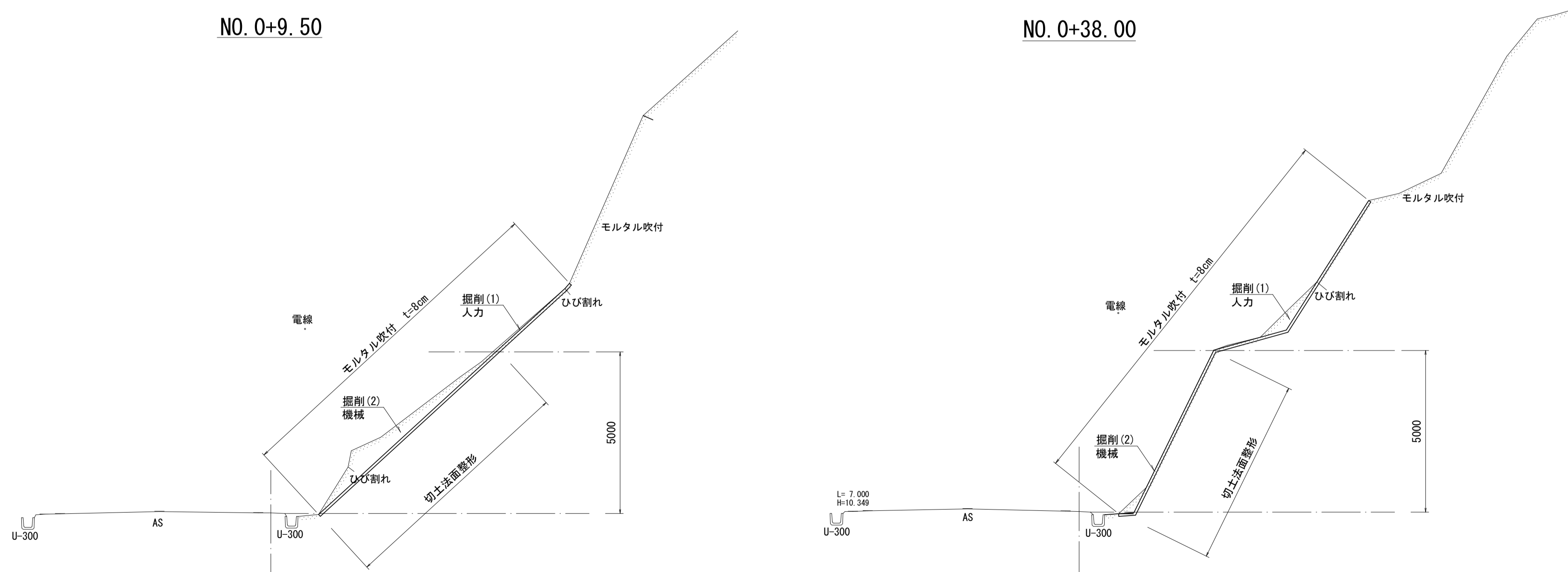
点名	X座標	Y座標	標高 (任意)
T. 1	1000.000	1000.000	13.506
T. 2	1021.216	1037.891	10.172

標準断面図

S=1:100

NO. 0+9.50

NO. 0+38.00

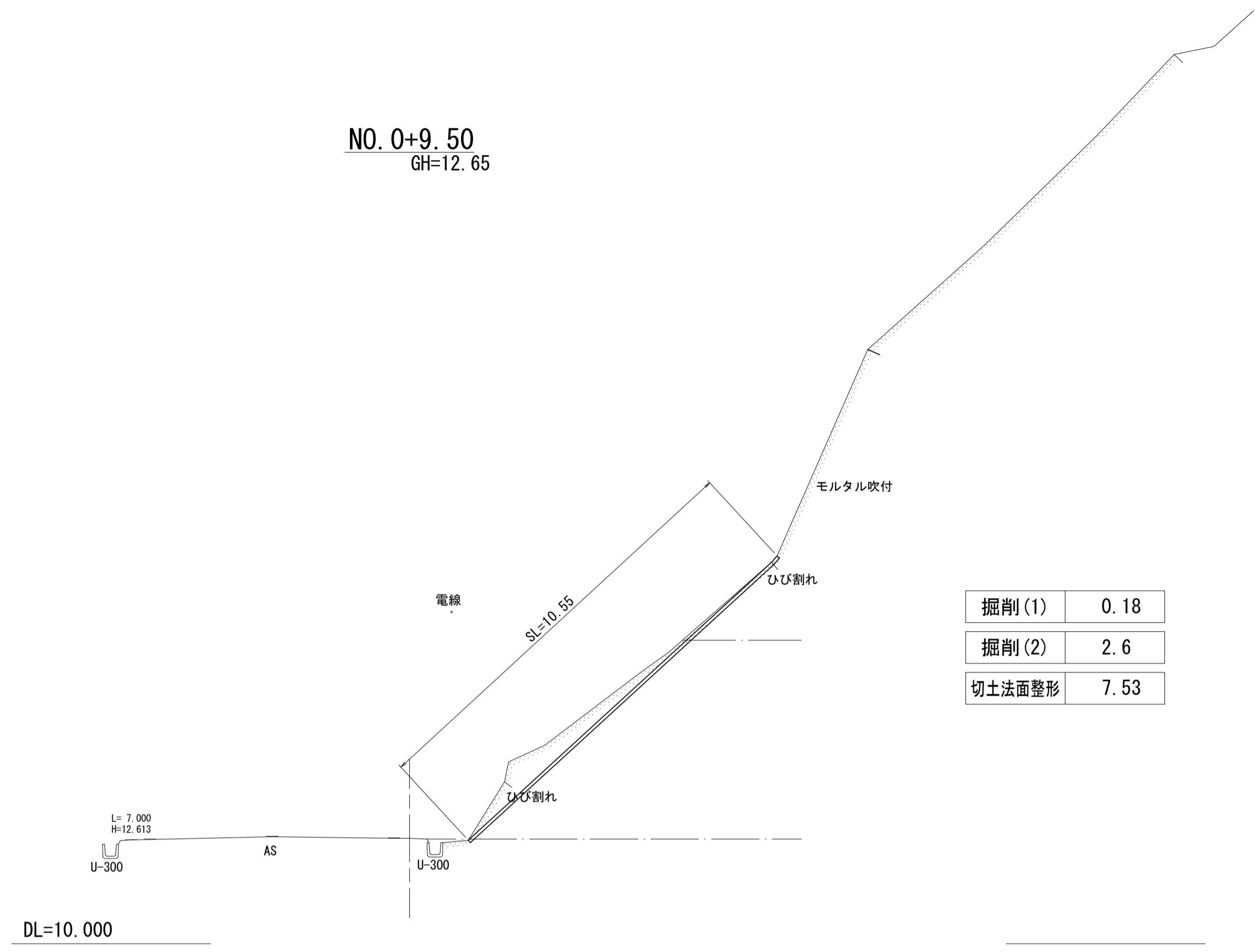


1号工事箇所 ※この図面はA1サイズを原寸とする

工事名	令和5年度北道維持第2号 白山芸濃線道路改良工事		
施工箇所名	津市美里町日南田ほか2町地内		
図面の種類	平面図	標準断面図	
縮尺	図示	図面番号	1/14
事業所名	津市建設部津北工事事務所		

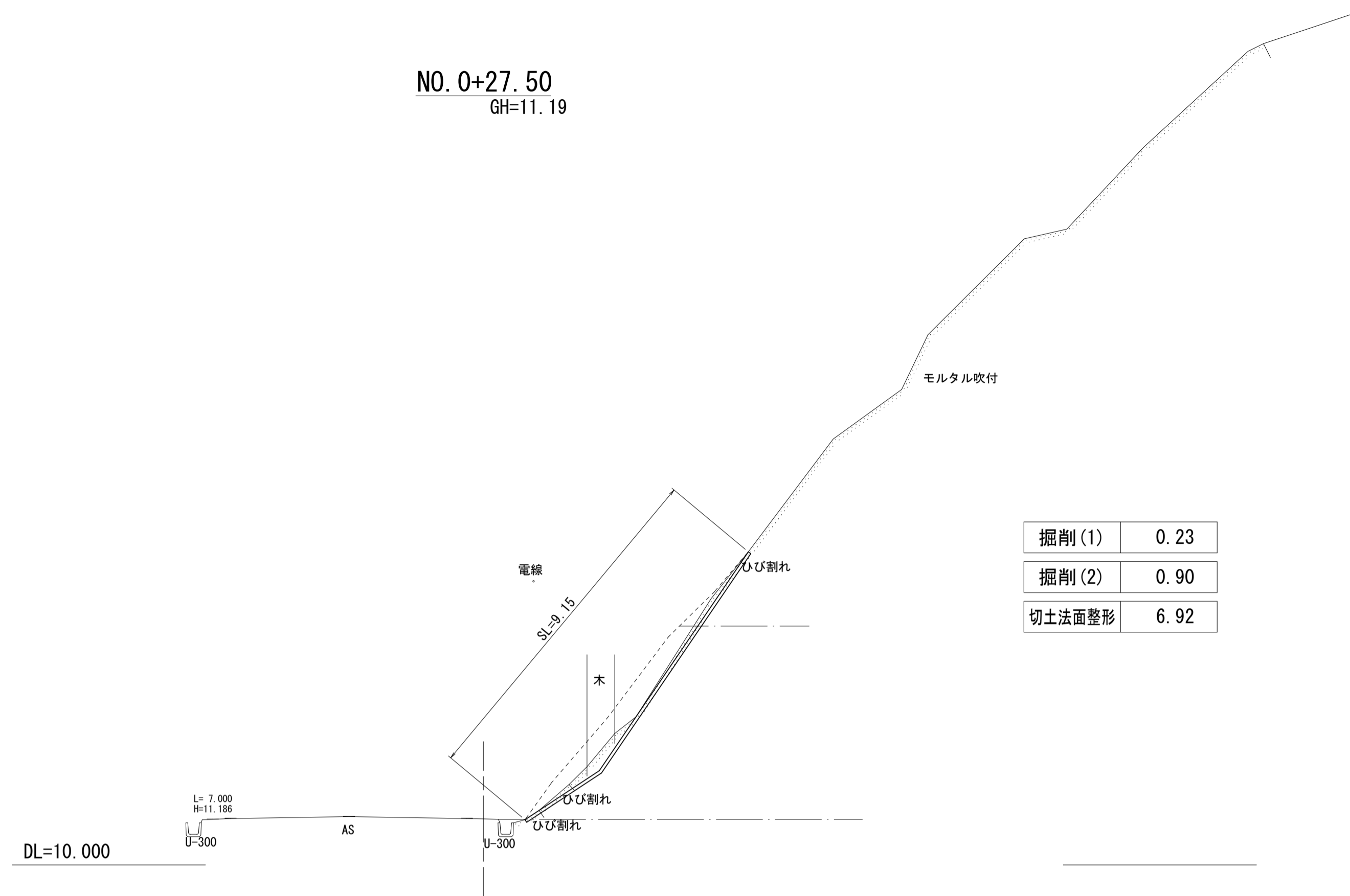
横断図(1)
S=1:100

NO. 0+9.50
GH=12.65



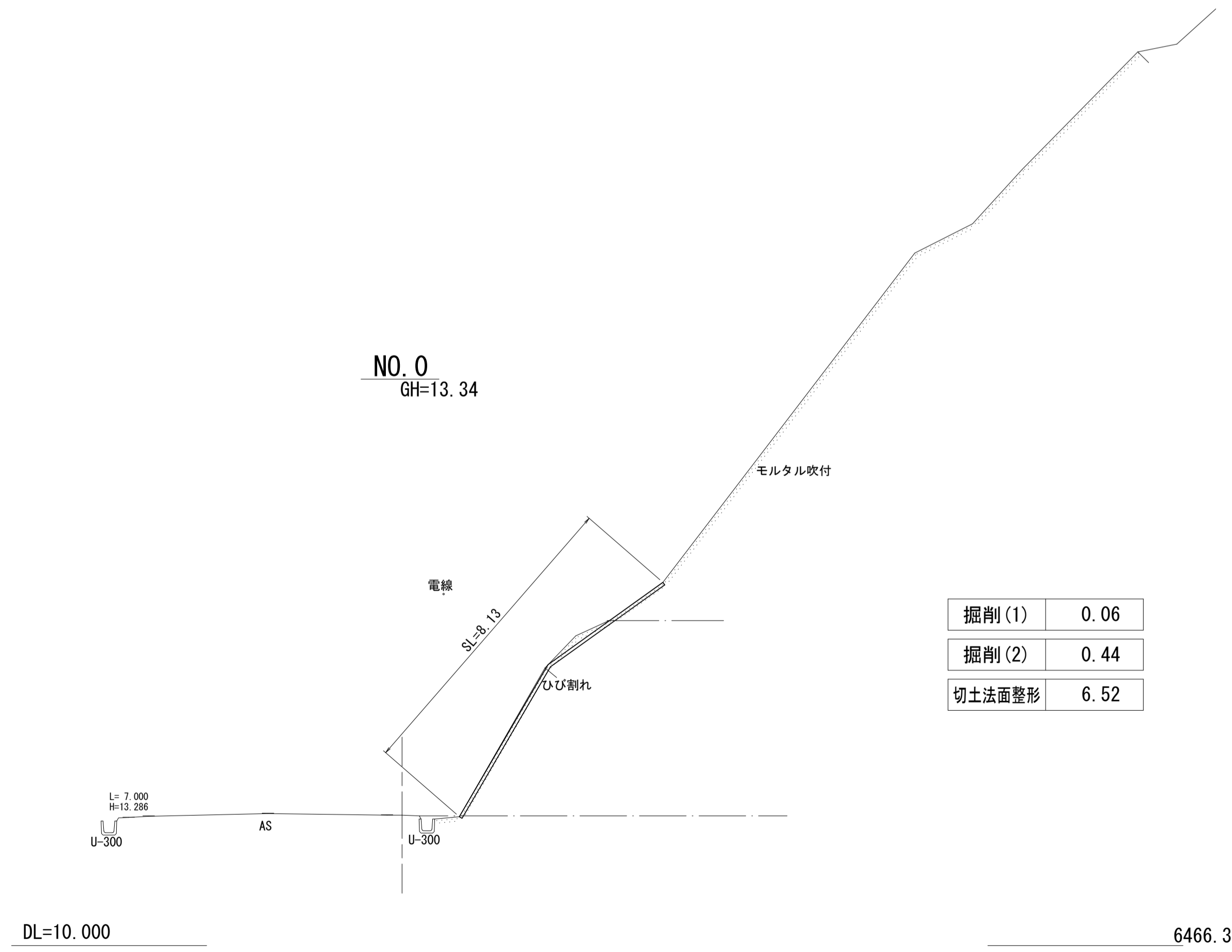
掘削(1)	0.18
掘削(2)	2.6
切土法面整形	7.53

NO. 0+27.50
GH=11.19



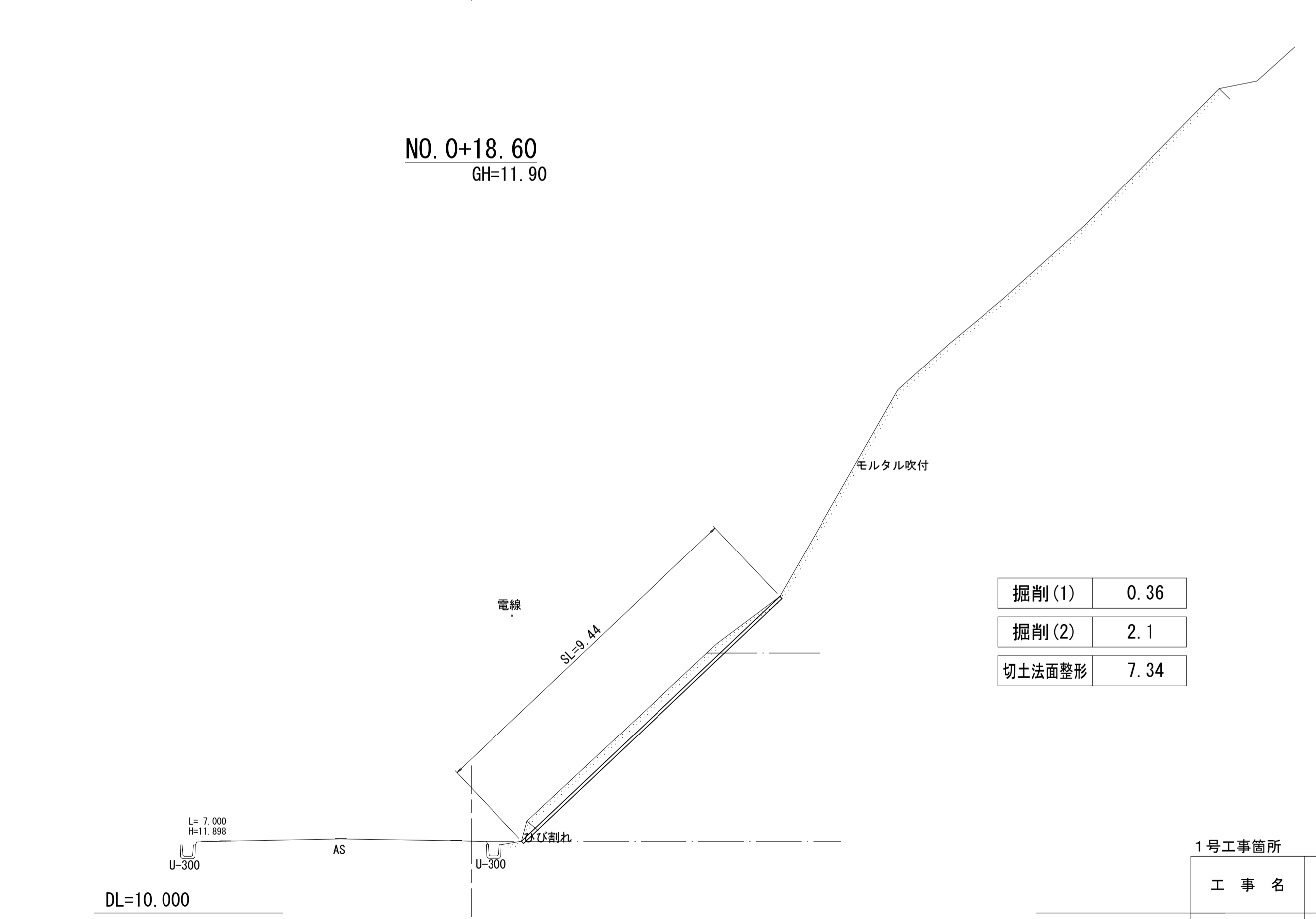
掘削(1)	0.23
掘削(2)	0.90
切土法面整形	6.92

NO. 0
GH=13.34



掘削(1)	0.06
掘削(2)	0.44
切土法面整形	6.52

NO. 0+18.60
GH=11.90



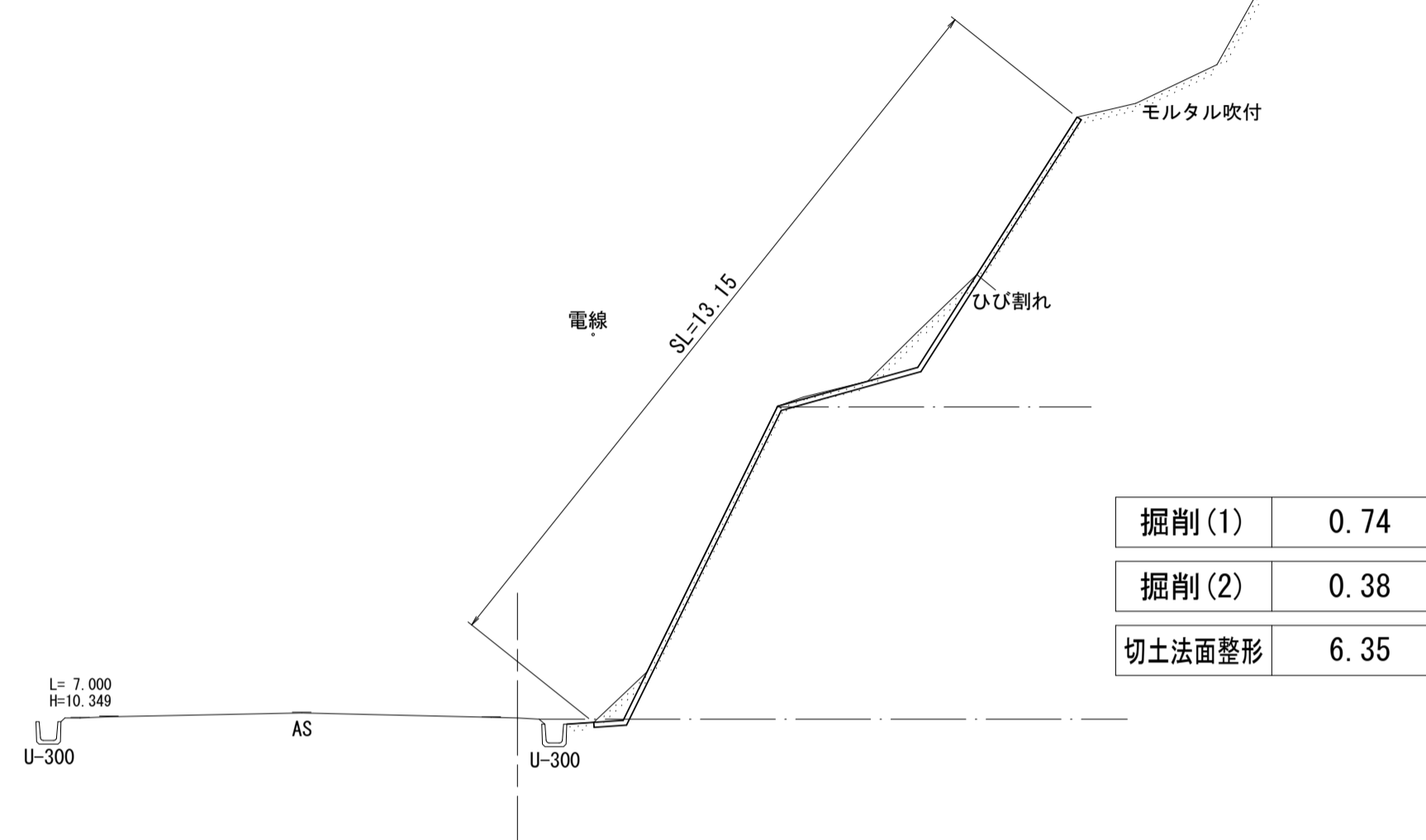
掘削(1)	0.36
掘削(2)	2.1
切土法面整形	7.34

6466.300mm

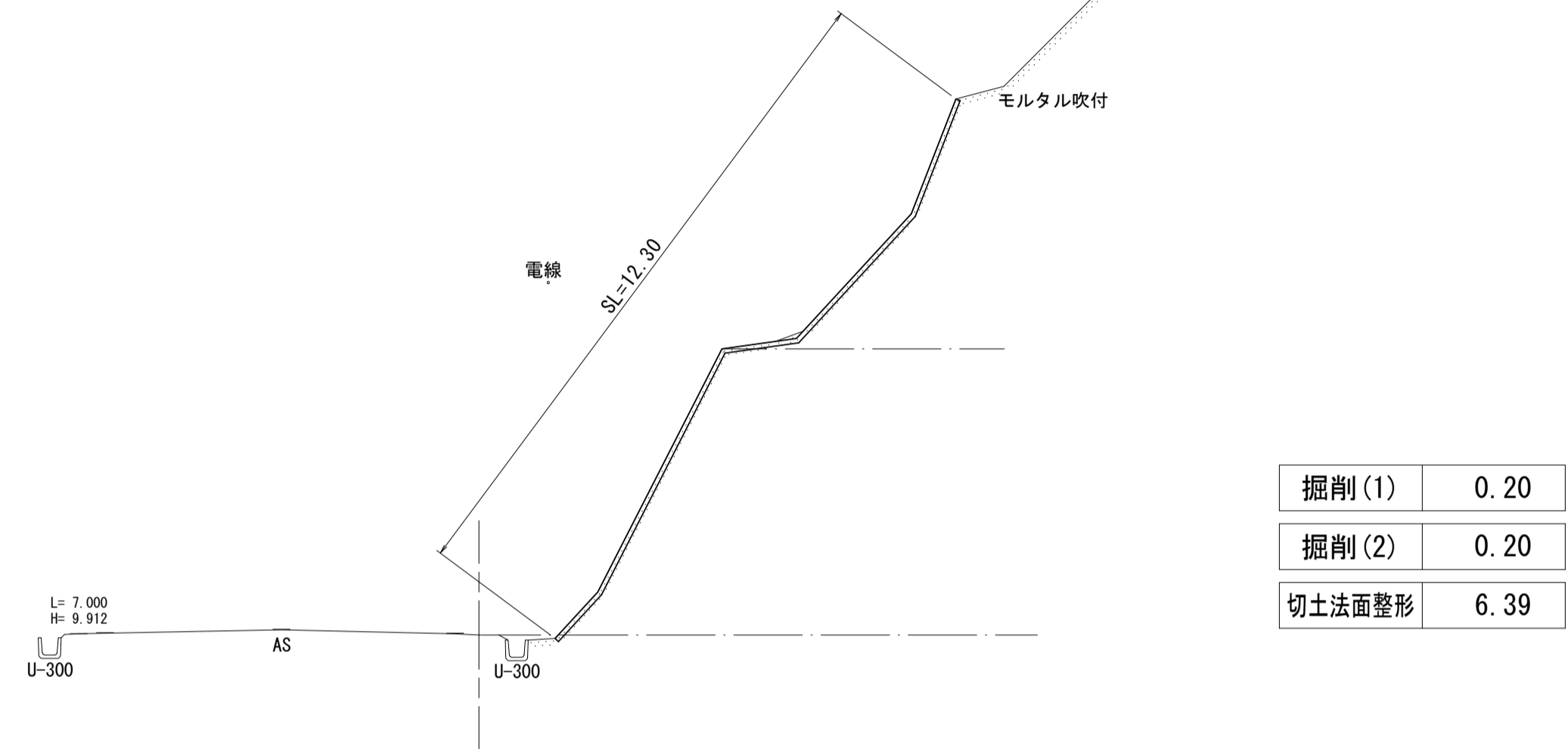
1号工事箇所	※この図面はA1サイズを原寸とする		
工事名	令和5年度北道維持補第2号 白山芸濃線道路改良工事		
施工箇所名	津市美里町日南田ほか2町地内		
図面の種類	横断図(1)		
縮尺	1:100	図面番号	2/14
事業所名	津市建設部津北工事事務所		

横断図(2)
S=1:100

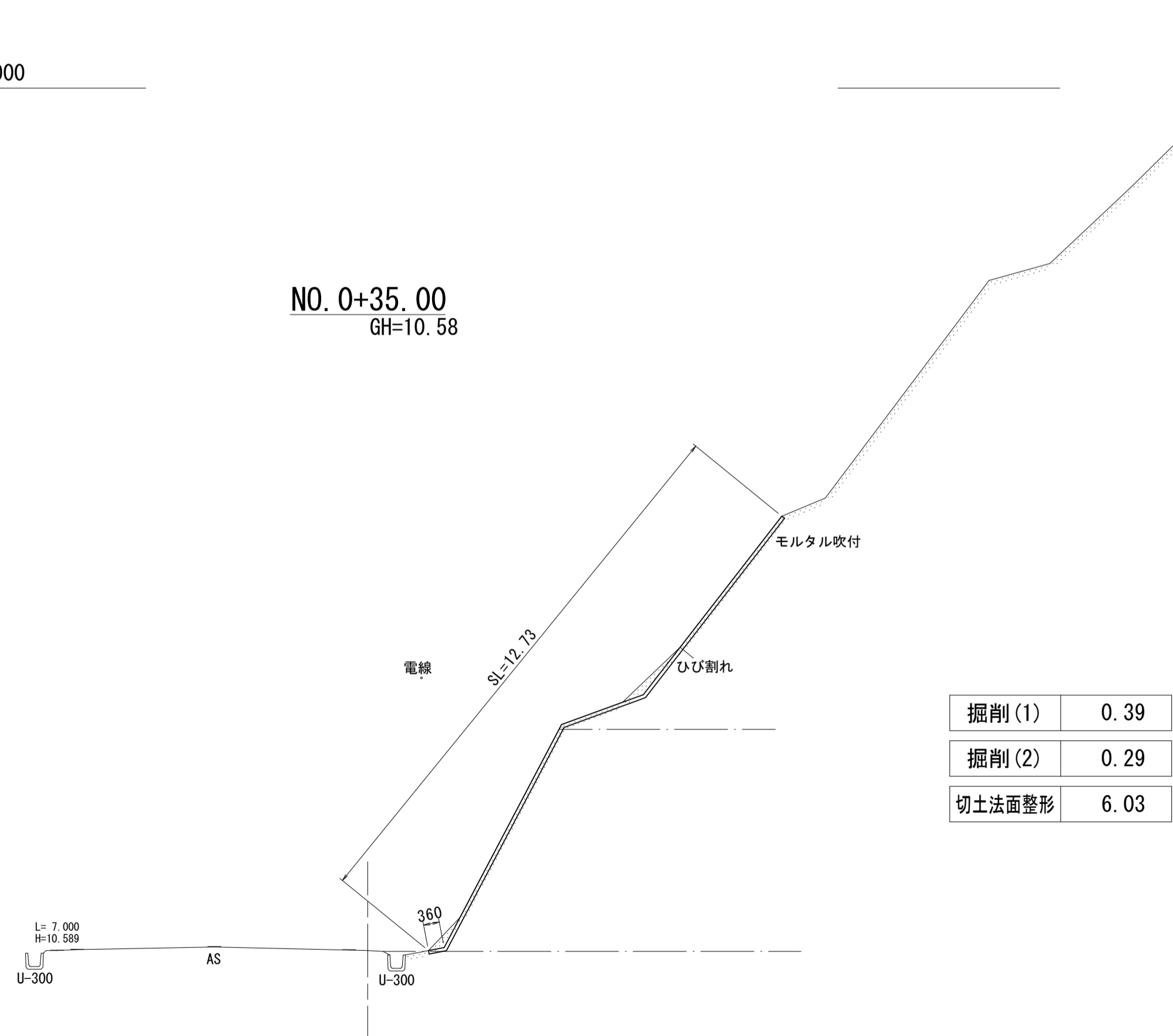
NO. 0+38.00
GH=10.34



NO. 0+43.50
GH=9.89



NO. 0+35.00
GH=10.58



DL=5.000

DL=5.000

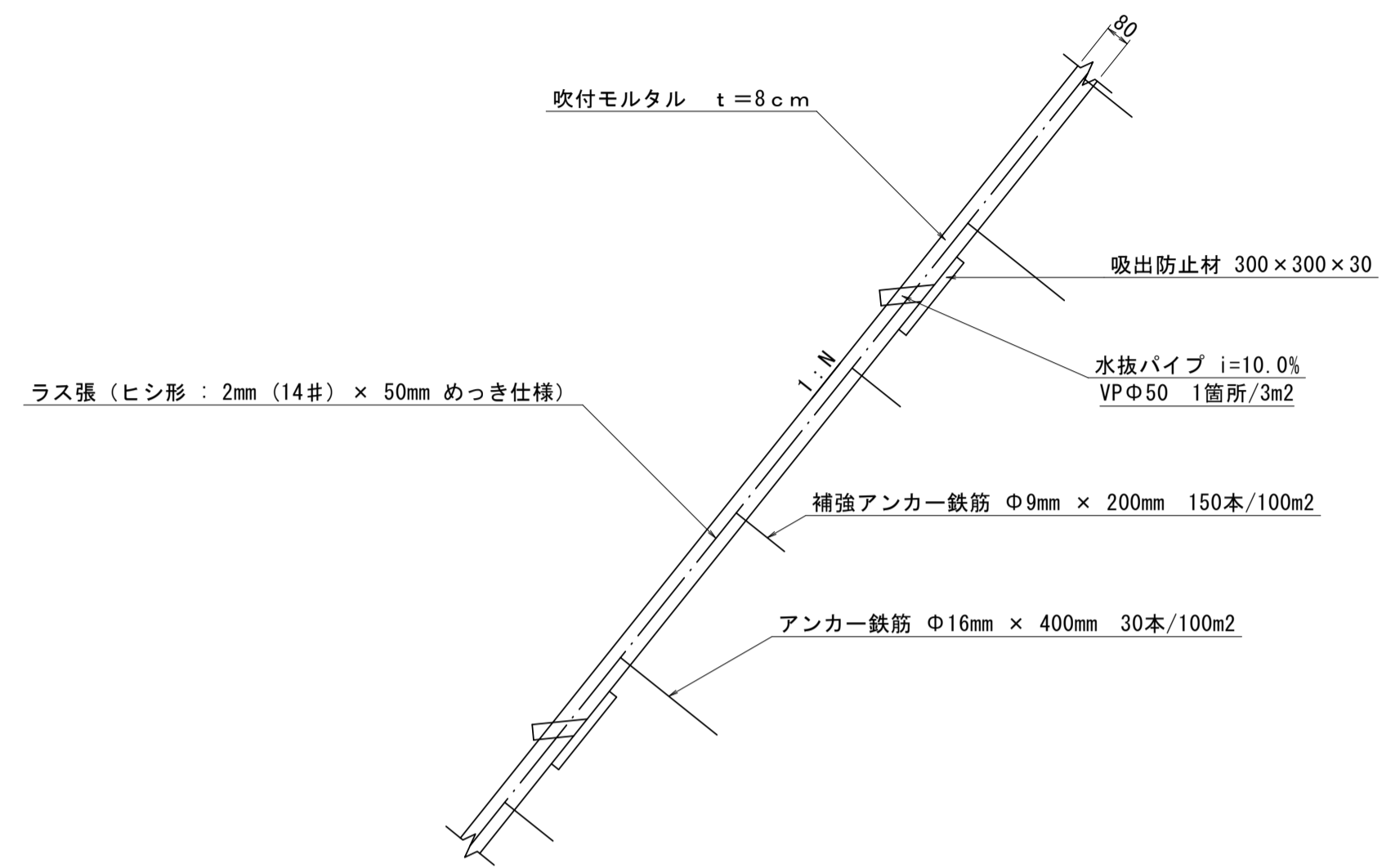
DL=5.000

1号工事箇所 ※この図面はA1サイズを原寸とする

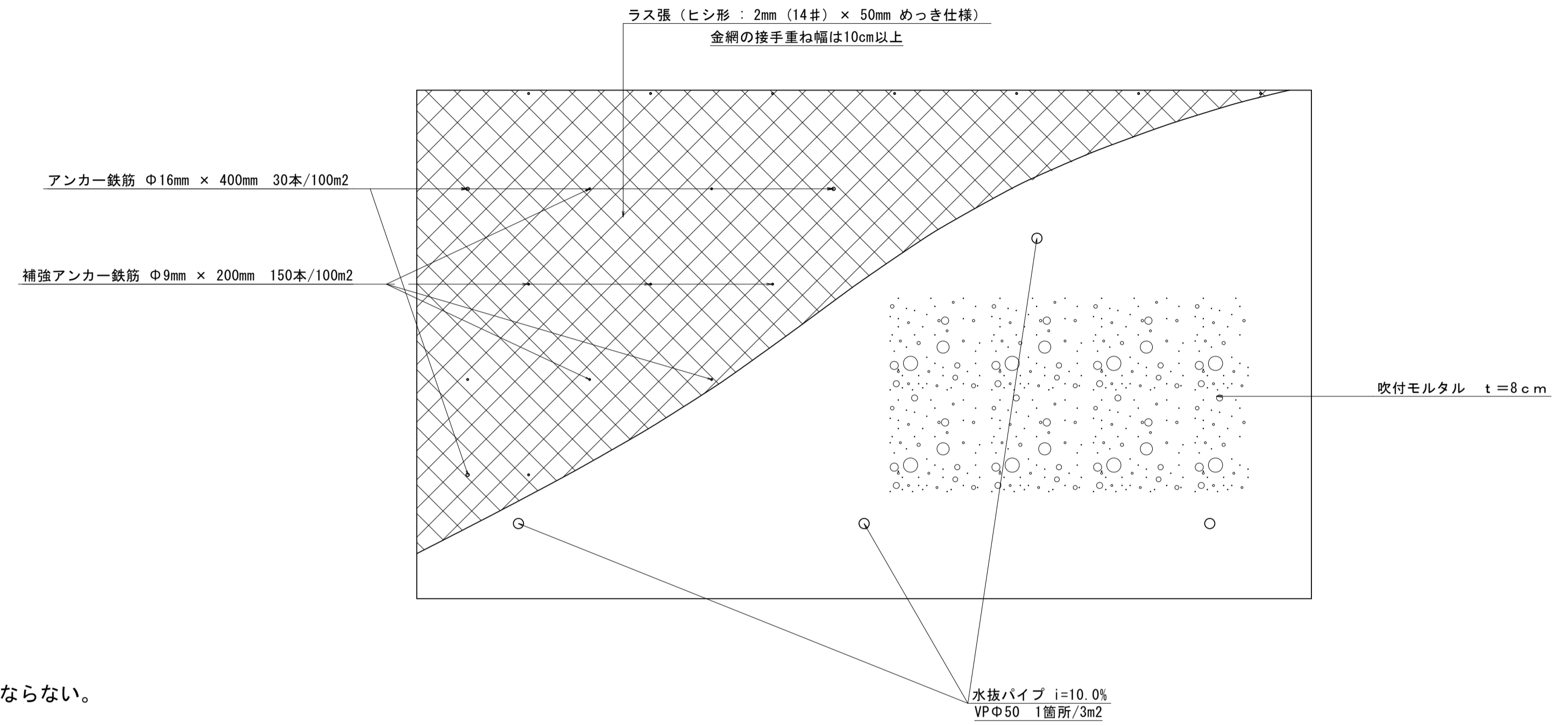
工事名	令和5年度北道維持補第2号 白山芸濃線道路改良工事		
施工箇所名	津市美里町日南田ほか2町地内		
図面の種類	横断図(2)		
縮尺	1:100	図面番号	3/14
事業所名	津市建設部津北工務事務所		

法面吹付工法図

標準断面図
S=1:20

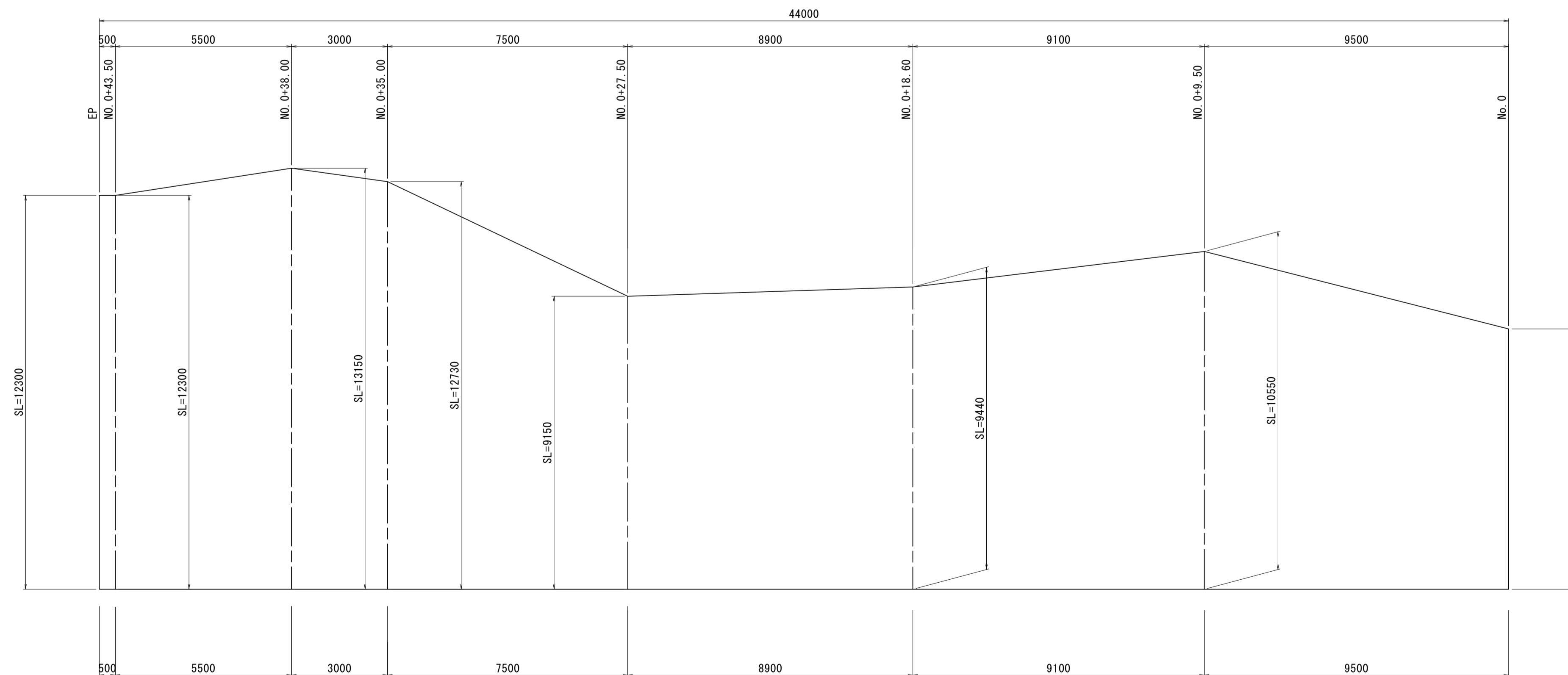


正面図
S=1:20



※ 法面に直角に吹付けるものとし、法面の上部より順次下部へ吹付け、はね返り材料の上に吹付けないようにしなければならない。

モルタル吹付工展開図
S=1:100

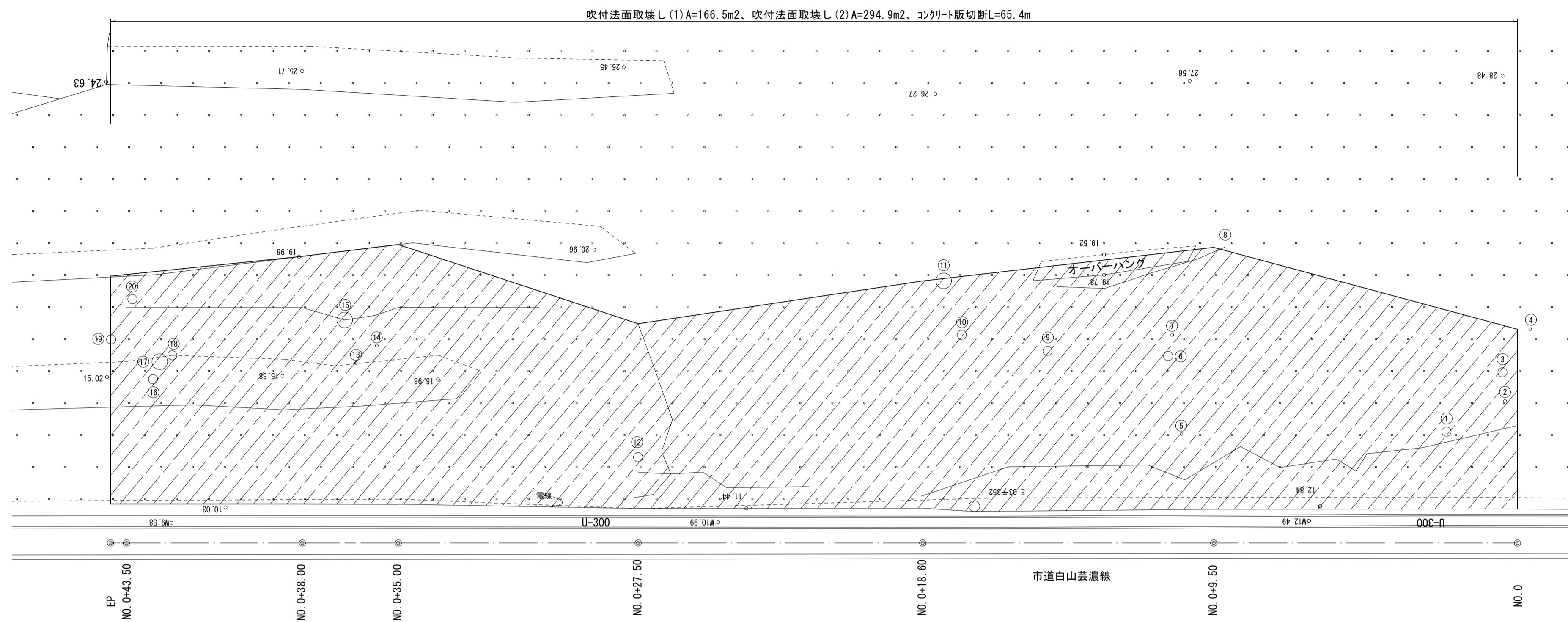


1号工事箇所		※この図面はA1サイズを原寸とする	
工事名	令和5年度北道維持補第2号 白山芸濃線道路改良工事		
施工箇所名	津市美里町日南田ほか2町地内		
図面の種類	法面吹付工法図		
縮尺	図示	図面番号	4/14
事業所名	津市建設部津北工務事務所		

取壊し工詳細図

1:100

平面図

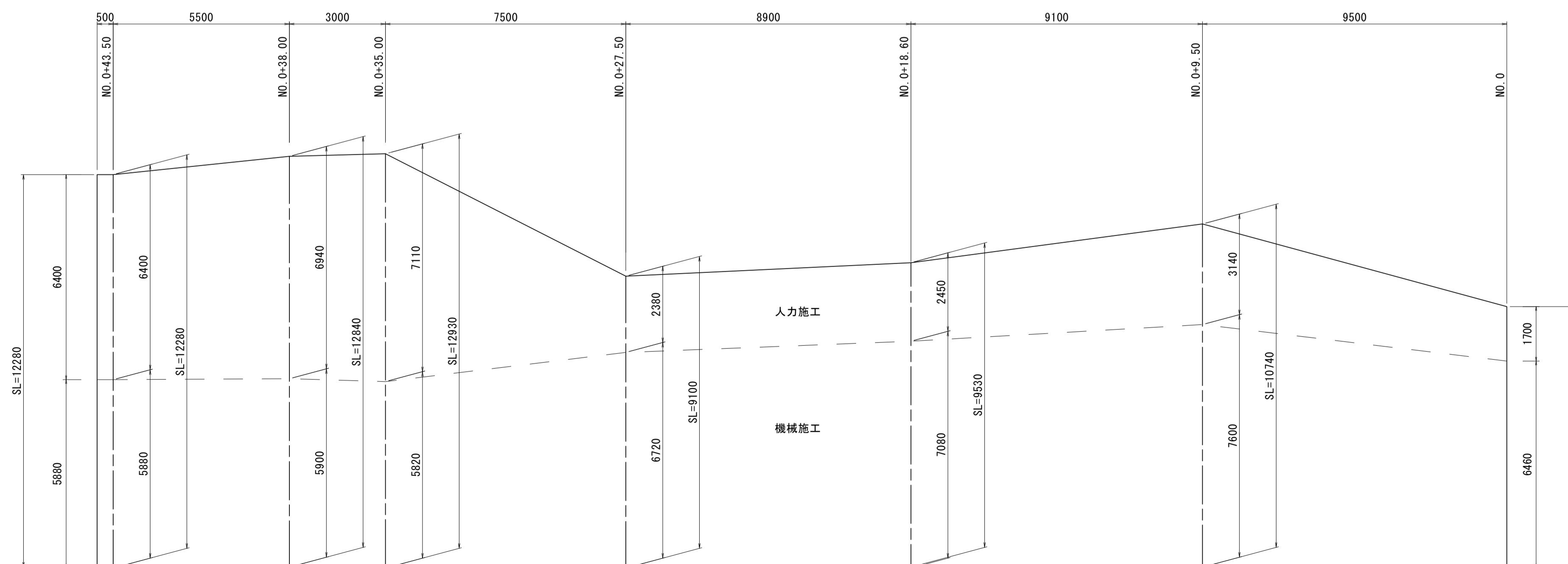


伐木

点名	胸高直径 (m)
①	0.3
②	0.1
③	0.3
④	0.1
⑤	0.1
⑥	0.3
⑦	0.1
⑧	0.3
⑨	0.3
⑩	0.3
⑪	0.3
⑫	0.3
⑬	0.1
⑭	0.1
⑮	0.3
⑯	0.3
⑰	0.3
⑱	0.3
⑳	0.3

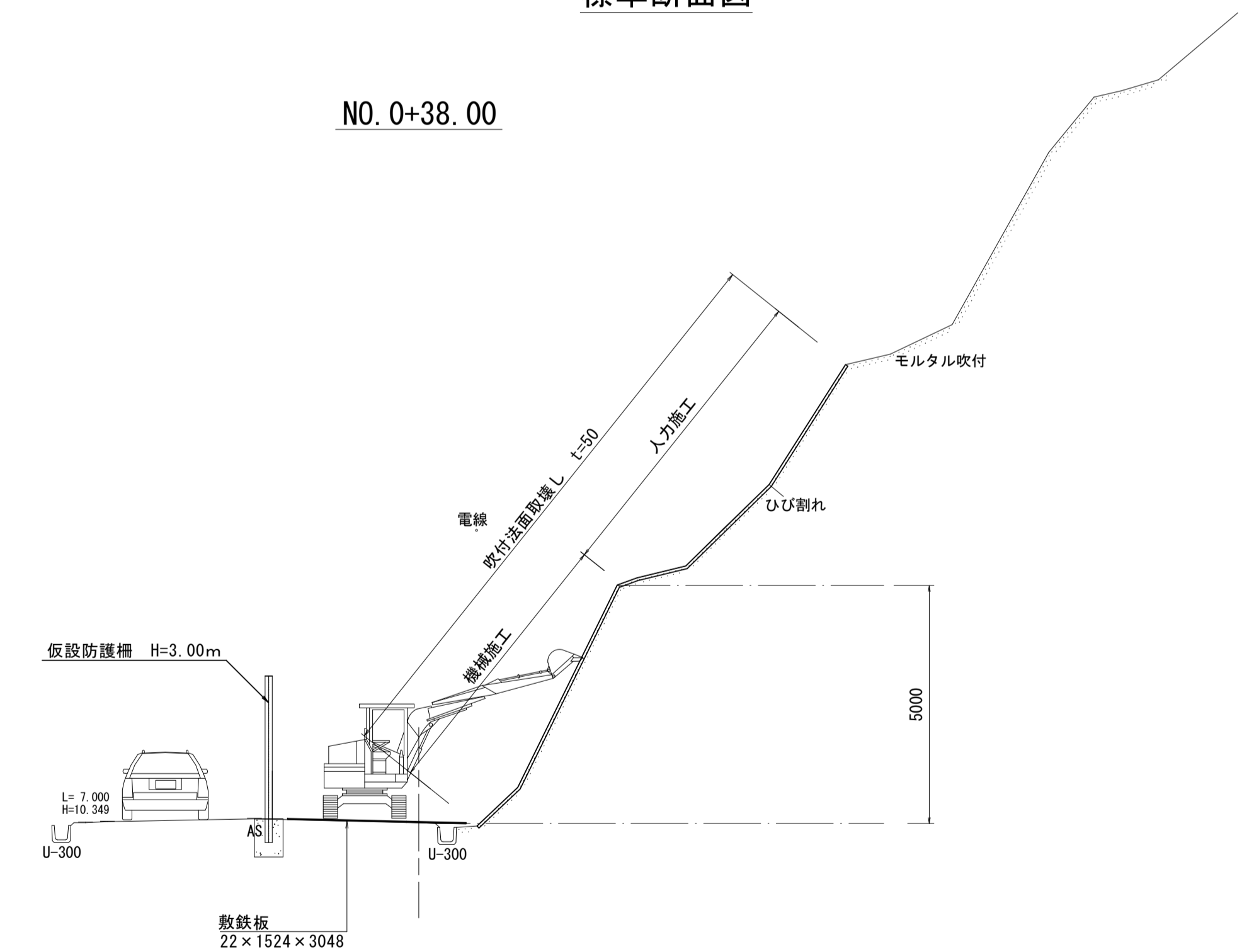
凡例	
名称	記号
ひび割れ	---
ハケラツカ	---
剥離	▨
立木	○
電線	---

吹付法面取壊し展開図



標準断面図

NO. 0+38.00



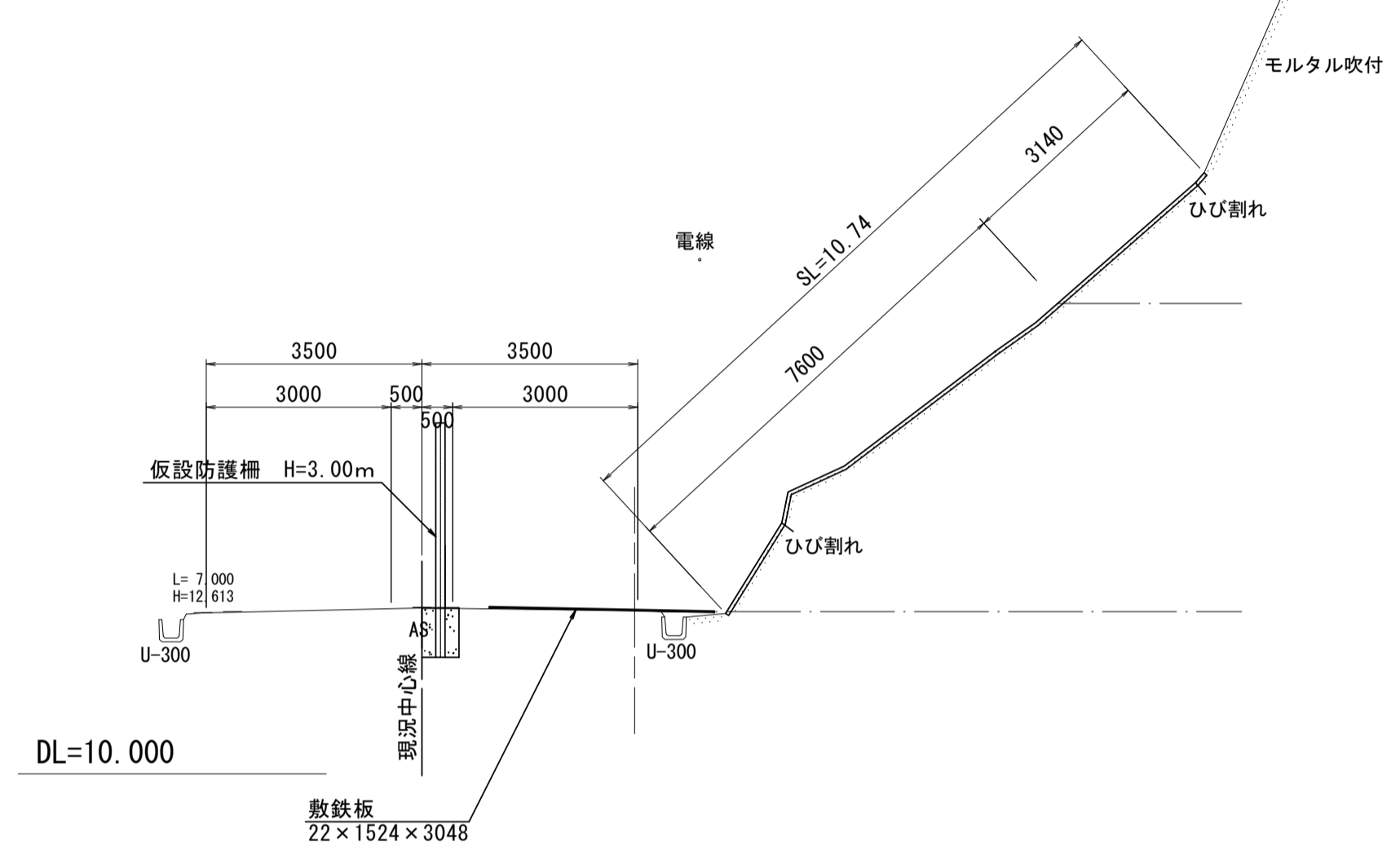
1号工事箇所 ※この図面はA1サイズを原寸とする

工事名	令和5年度北道維持補第2号 白山芸濃線道路改良工事		
施工箇所名	津市美里町日南田ほか2町地内		
図面の種類	取壊し工詳細図		
縮尺	1:100	図面番号	5/14
事業所名	津市建設部津北工事事務所		

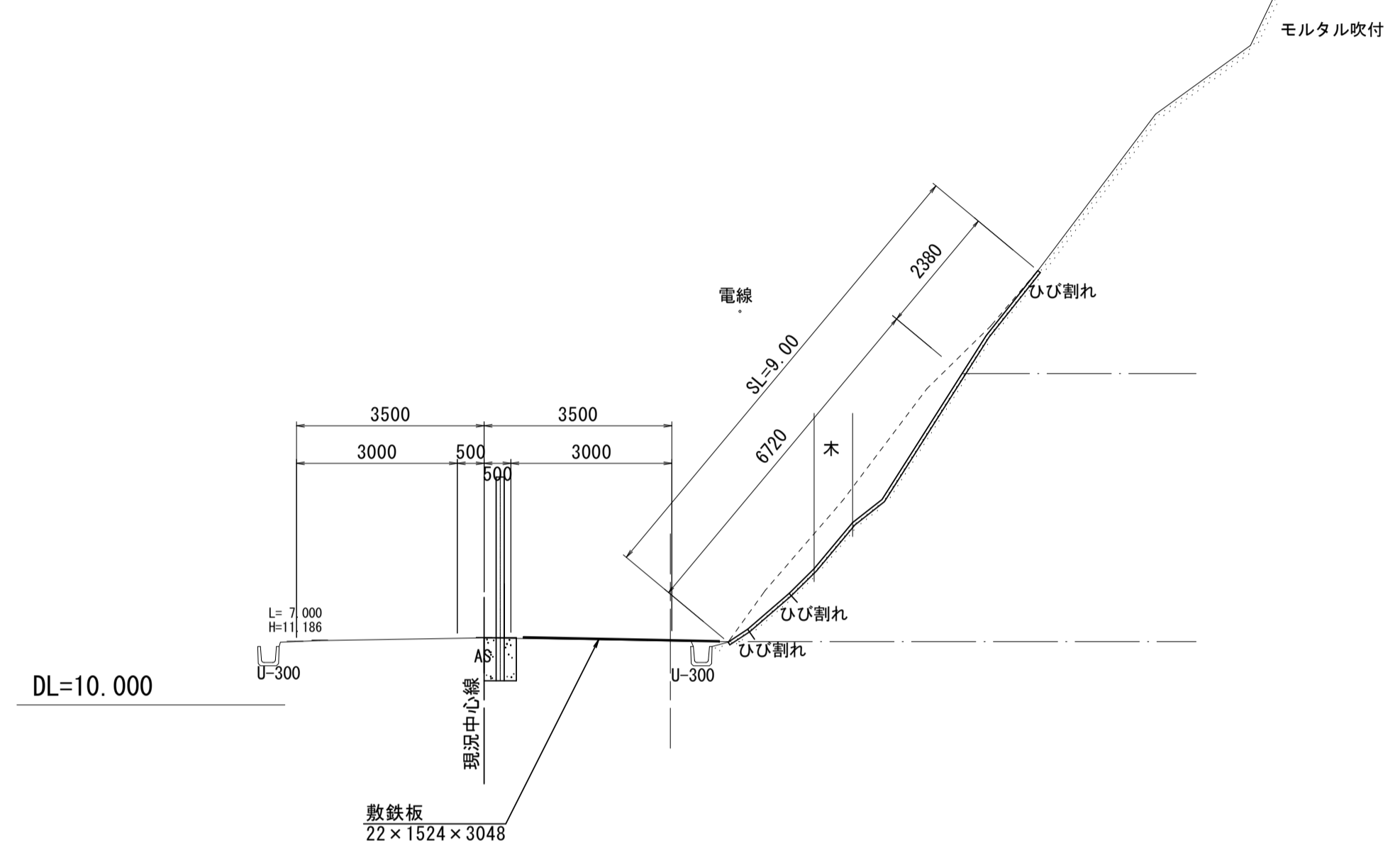
撤去横断図(1)

S=1:100

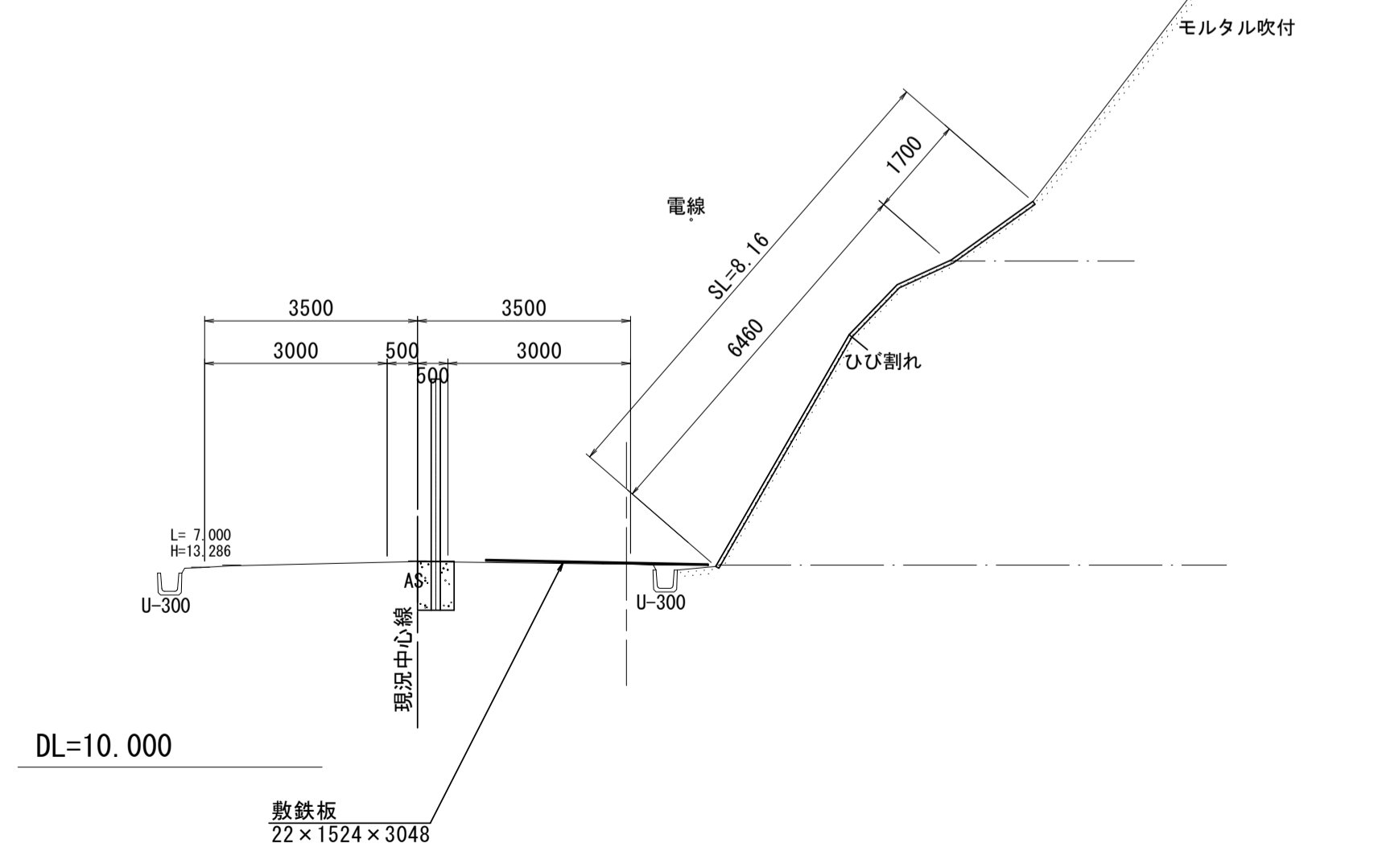
NO. 0+9.50
GH=12.65
FH=



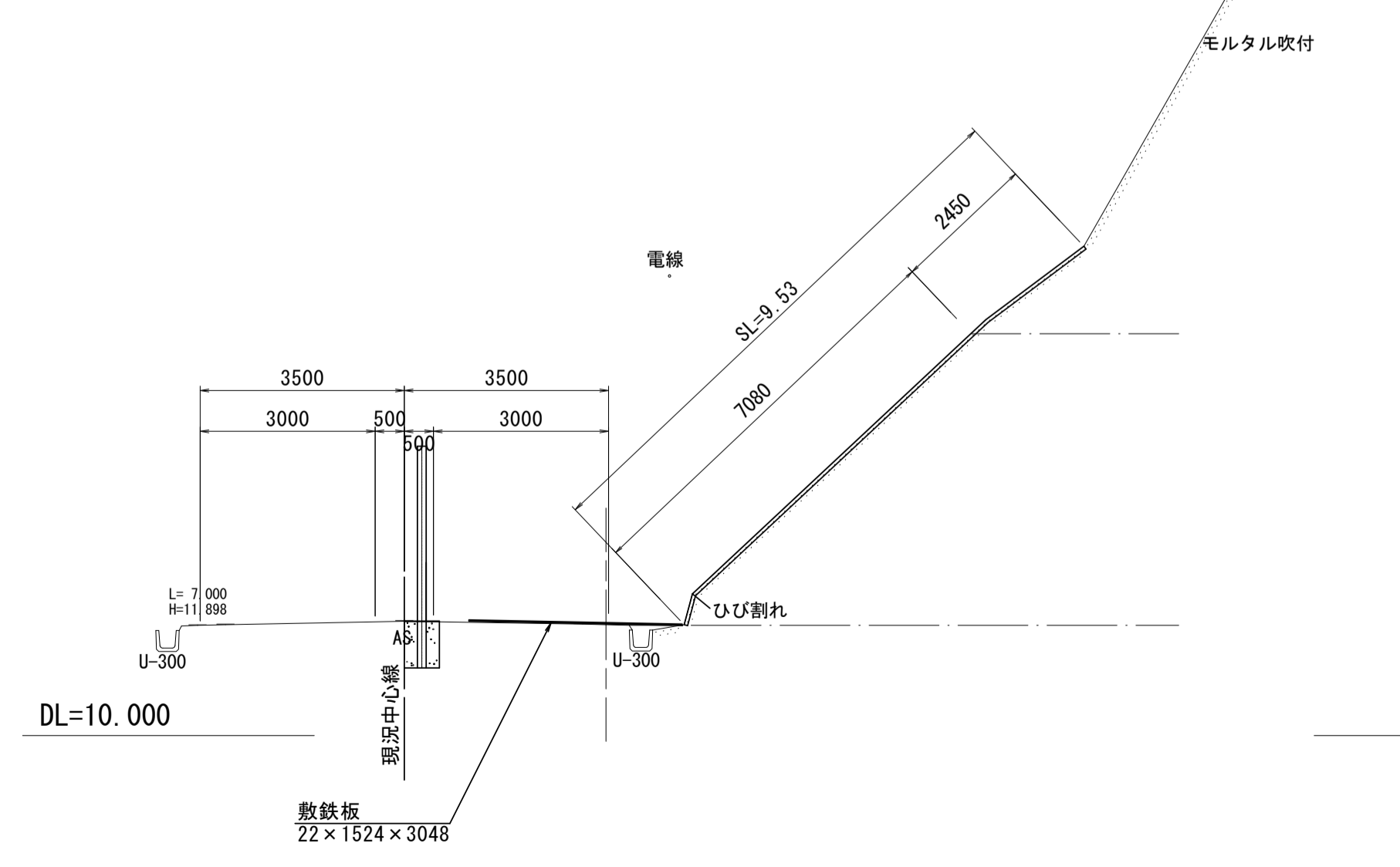
NO. 0+27.50
GH=11.19
FH=



NO. 0
GH=13.34
FH=



NO. 0+18.60
GH=11.90
FH=

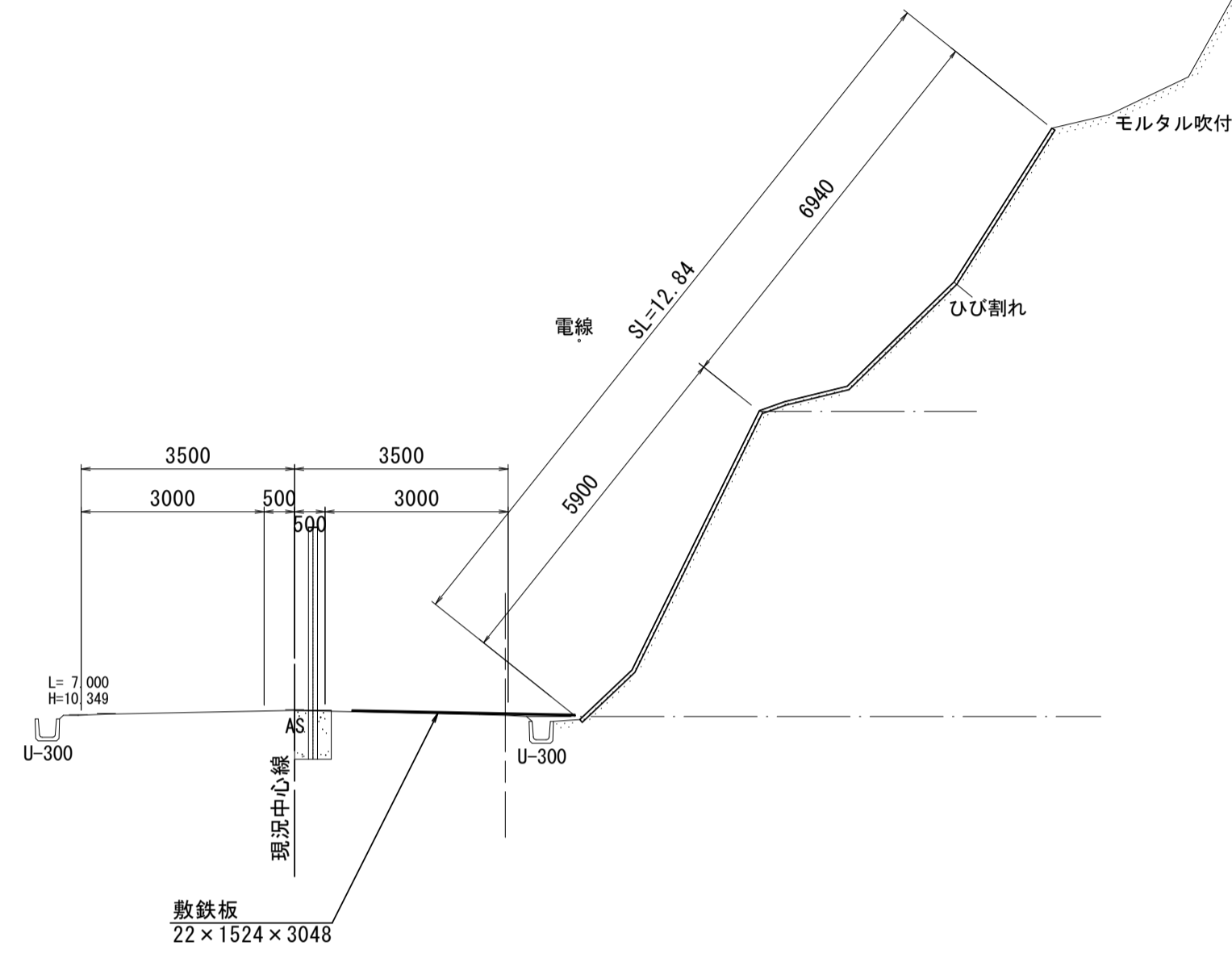


1号工事箇所		※この図面はA1サイズを原寸とする	
工事名	令和5年度北道維持補第2号 白山芸濃線道路改良工事		
施工箇所名	津市美里町日南田ほか2町地内		
図面の種類	撤去横断図(1)		
縮尺	1:100	図面番号	6/14
事業所名	津市建設部津北工務事務所		

撤去横断図(2)

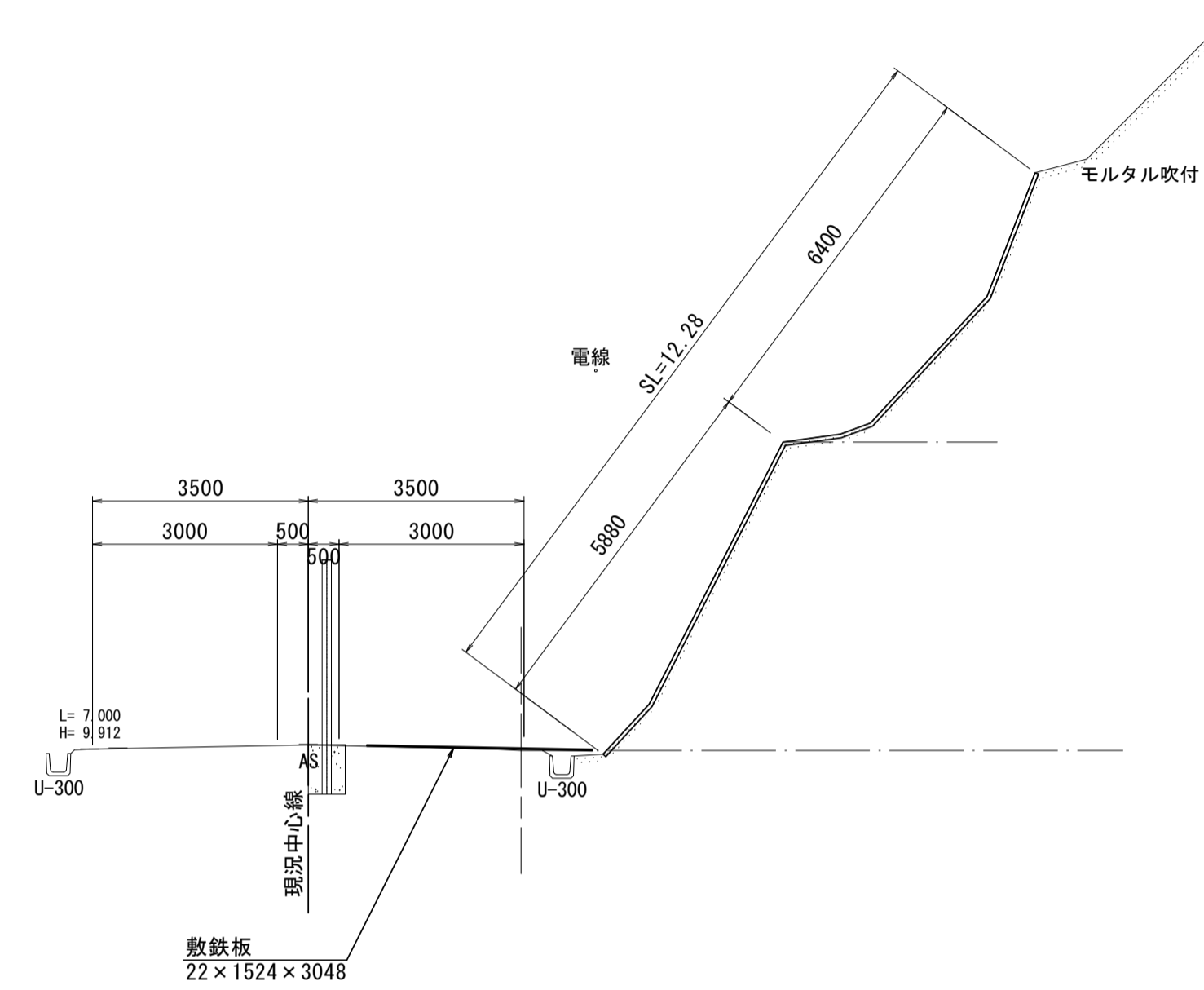
S=1:100

NO. 0+38.00
GH=10.34
FH=



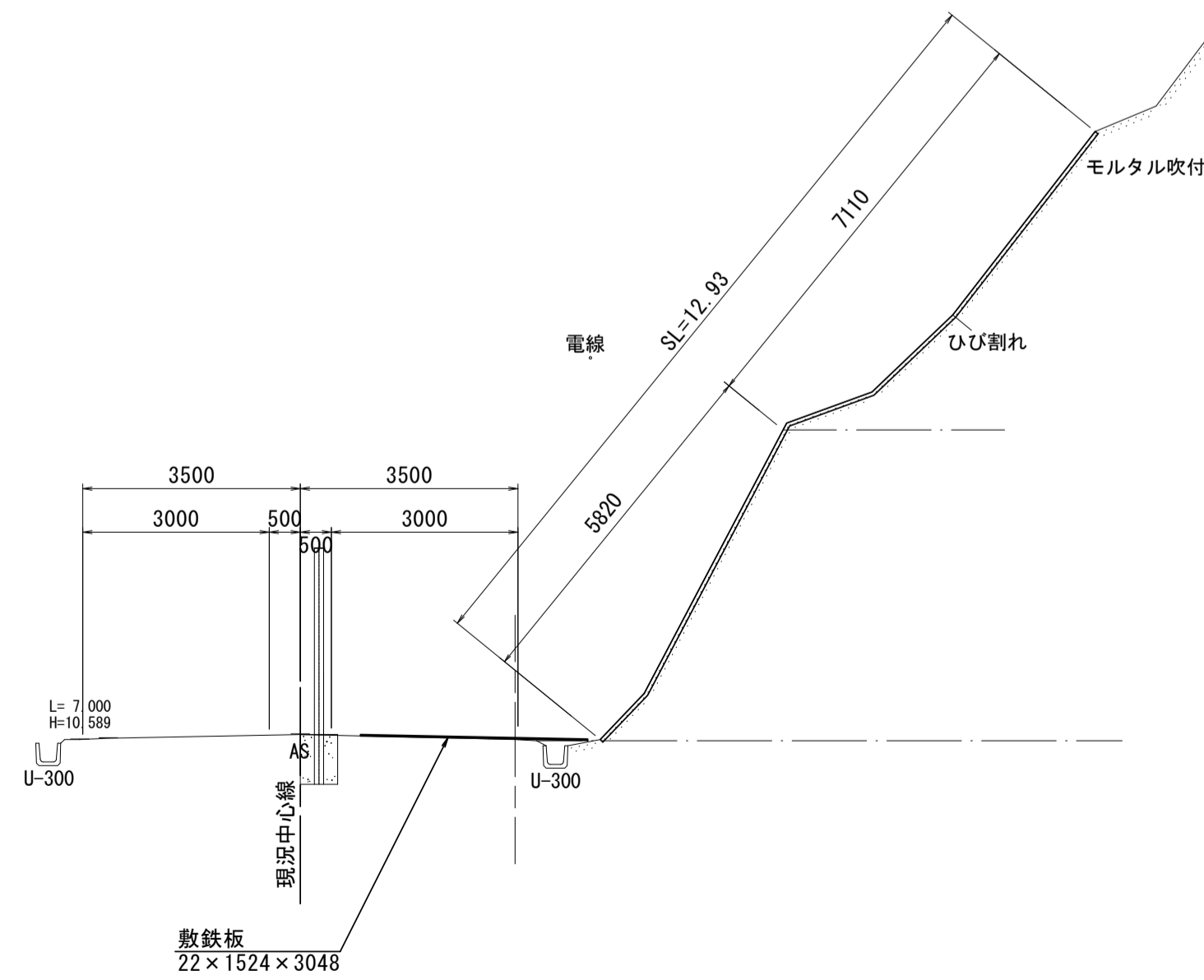
DL=5.000

NO. 0+43.50
GH=9.89
FH=



DL=5.000

NO. 0+35.00
GH=10.58
FH=



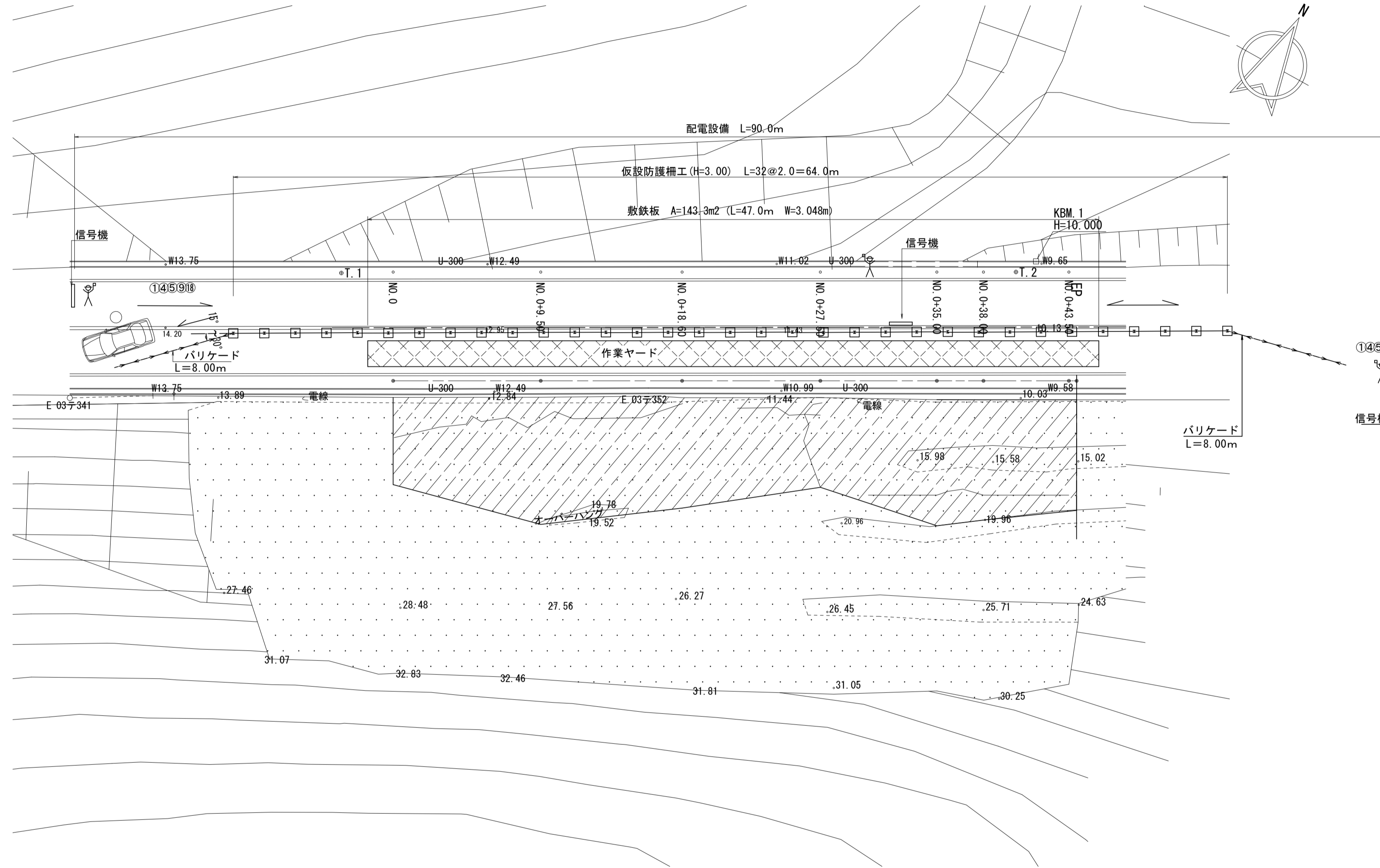
DL=5.000

1号工事箇所 ※この図面はA1サイズを原寸とする

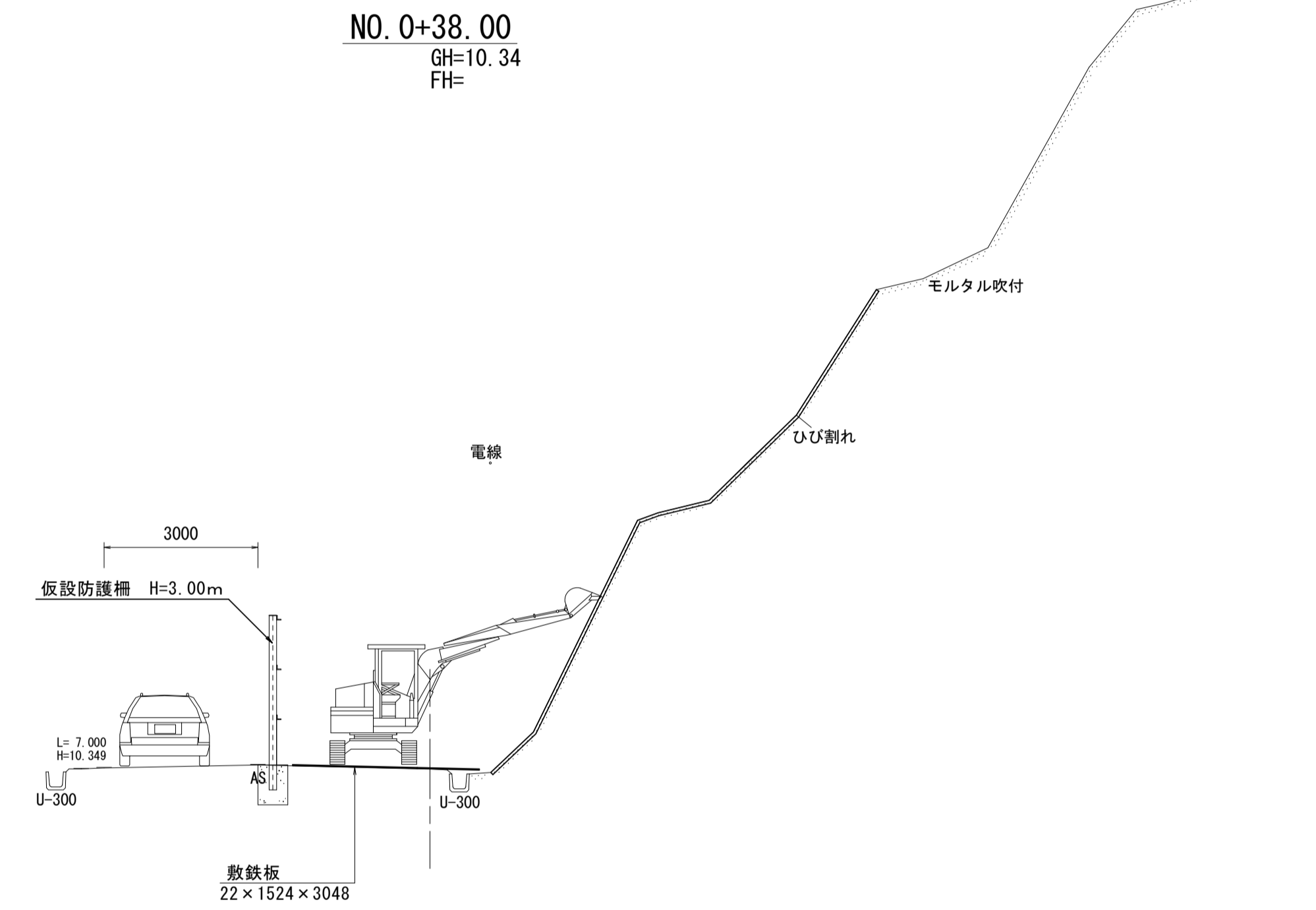
工事名	令和5年度北道維持補第2号 白山芸濃線道路改良工事		
施工箇所名	津市美里町日南田ほか2町地内		
図面の種類	撤去横断図(2)		
縮尺	1:100	図面番号	7/14
事業所名	津市建設部津北工事事務所		

仮設図(1) <参考>

施工平面図
S=1:200



標準断面図
S=1:100



保安施設凡例	
停止線	≡≡≡
交通整理員	⊕
標示板(工事予告)	①
規制標識(徐行)	④
標示板(工事中看板)	⑤
車線数減少	⑨
工事予告看板	⑩

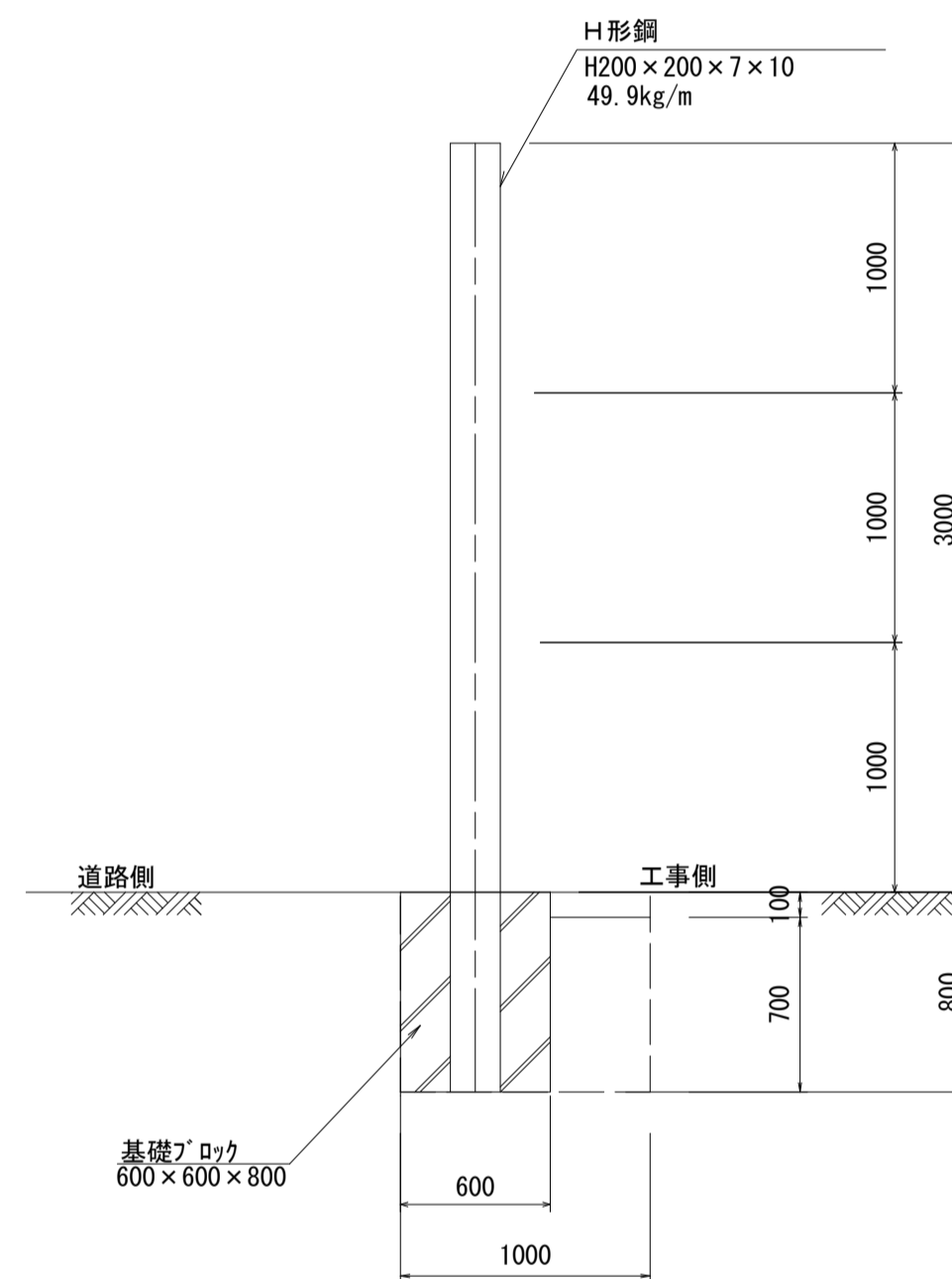
1号工事箇所		※この図面はA1サイズを原寸とする	
工事名	令和5年度北道維持補第2号 白山芸濃線道路改良工事		
施工箇所名	津市美里町日南田ほか2町地内		
図面の種類	仮設図(1)		
縮尺	図示	図面番号	8/14
事業所名	津市建設部津北工事事務所		

仮設図(2) <参考>

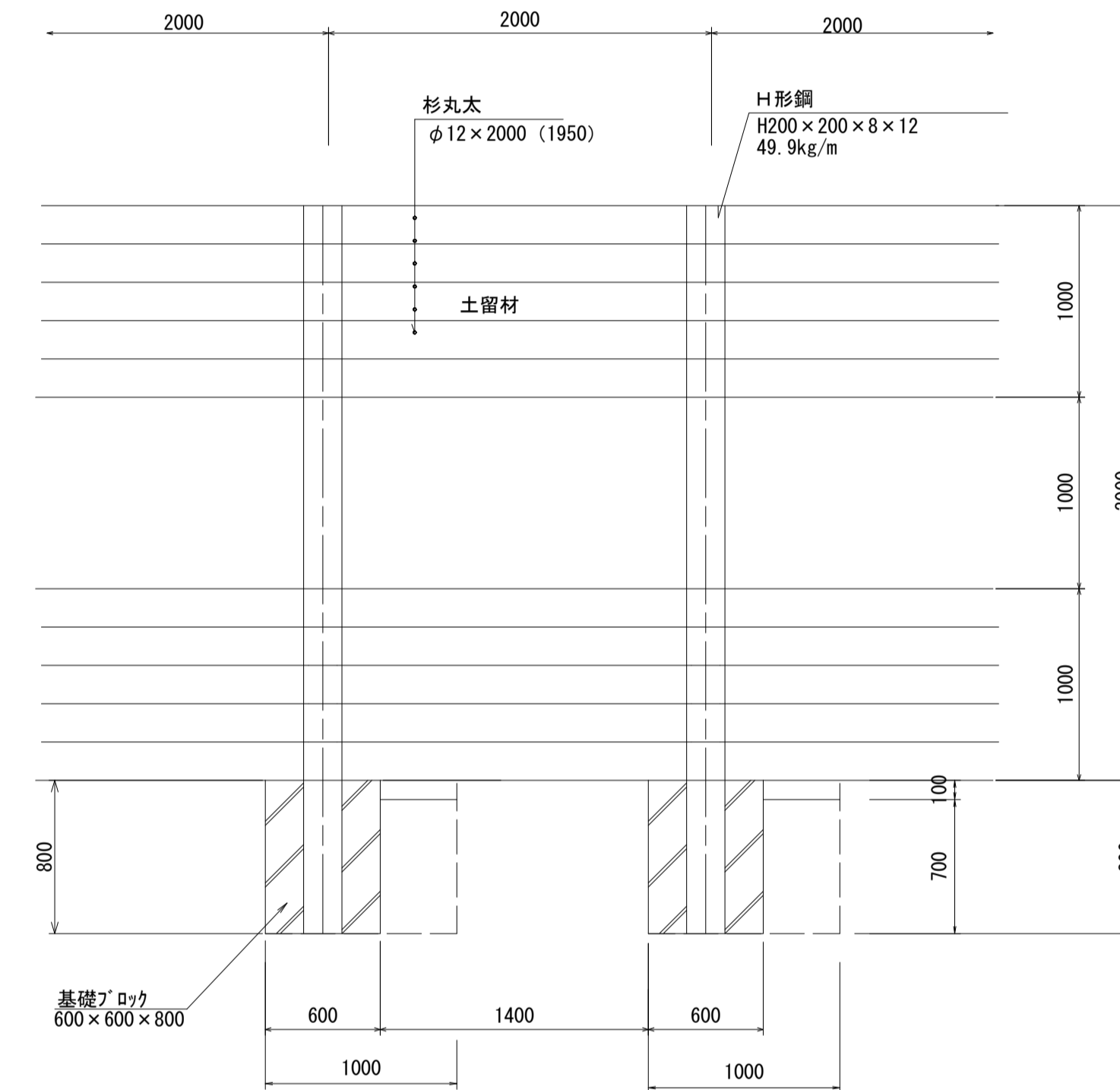
仮設防護柵

S=1:30

側面図



正面図



仮設防護柵設置(H=3.00m) 材料表 一式(64m) 当り

名称	規格	単位	数量	摘要
切土防護柵設置	高さ3.0m 支柱間隔2.0m	m2	192.00	
H形鋼	L=3.8m 33本 H-200×200×8×12	t	6.26	49.9kg/m
杉丸太	φ120×2000	本	800.00	0.029m3/本
基礎ブロック	600×600×800	基	33.00	参考重量783kg/基
基面整正		m2	11.88	
舗装版切断	As版 t=15cm以下	m	132.00	
舗装版破砕	As t=10cm	m2	33.00	
搬運機処分	As版	m3	3.30	
床掘	土砂	m3	23.10	
埋戻	RC-40	m3	16.90	
残土等処分		m3	23.10	

仮設防護柵撤去(H=3.00m) 材料表 一式(64m) 当り

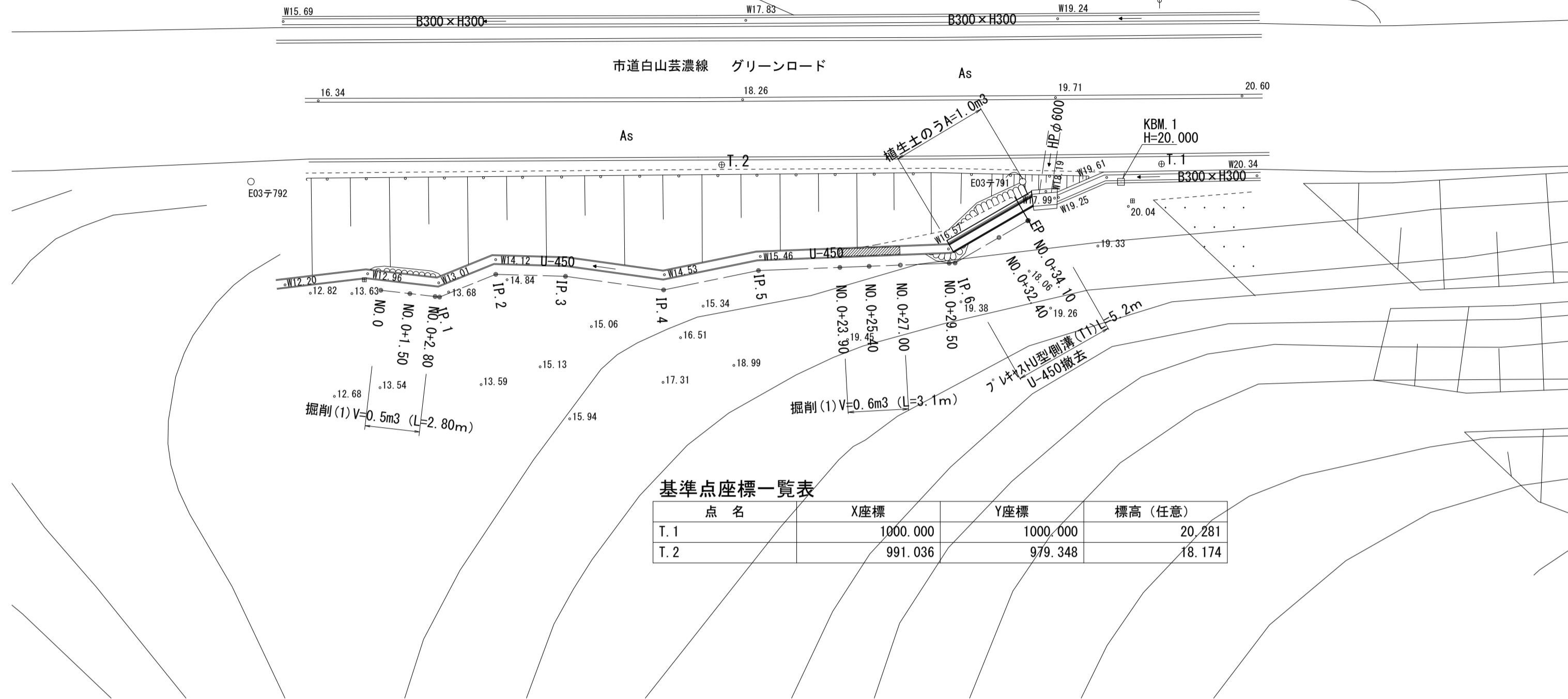

名称	規格	単位	数量	摘要
切土防護柵撤去	高さ3.0m 支柱間隔2.0m	m2	192.00	
コンクリート取壊し運搬処理	無筋Co	m3	9.50	
埋戻	RC-40	m3	6.20	
表層	t=5cm 再生密粒度75mm(13)	m2	33.00	
基層	t=5cm 再生粗粒度75mm(20)	m2	33.00	
区面線	W=150 実線 黄色	m	33.00	
木材運搬処分	杉丸太	m3	23.20	0.8 t/m3

1号工事箇所 ※この図面はA1サイズを原寸とする

工事名	令和5年度北道維持補第2号 白山芸濃線道路改良工事		
施工箇所名	津市美里町日南田ほか2町地内		
図面の種類	仮設図(2)		
縮尺	1:30	図面番号	9/14
事業所名	津市建設部津北工事事務所		

平面図

S=1:200



基準点座標一覧表

点名	X座標	Y座標	標高(任意)
T.1	1000.000	1000.000	20.281
T.2	991.036	979.348	18.174

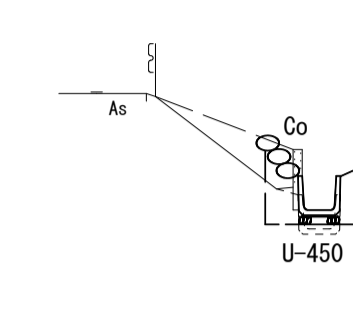
横断面

S=1:100

NO. 0+34.10
GH=18.56

床掘り	0.59
埋戻し	0.36

コンクリート取壊し	0.07
-----------	------

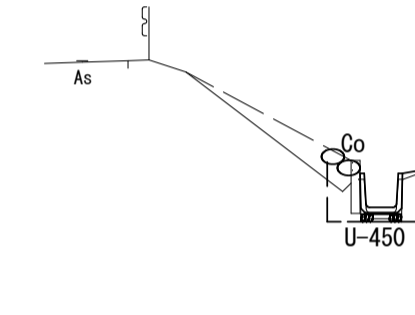


DL=15.000

NO. 0+32.40
GH=17.87

床掘り	0.47
埋戻し	0.62

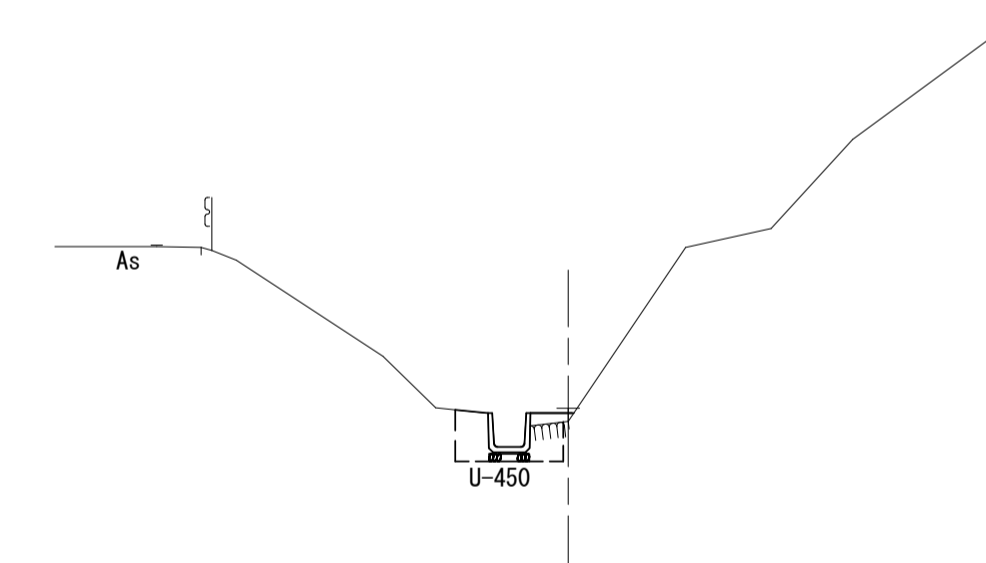
コンクリート取壊し	0.08
-----------	------



DL=15.000

NO. 0+29.50
GH=16.89

床掘り	0.58
埋戻し	0.59

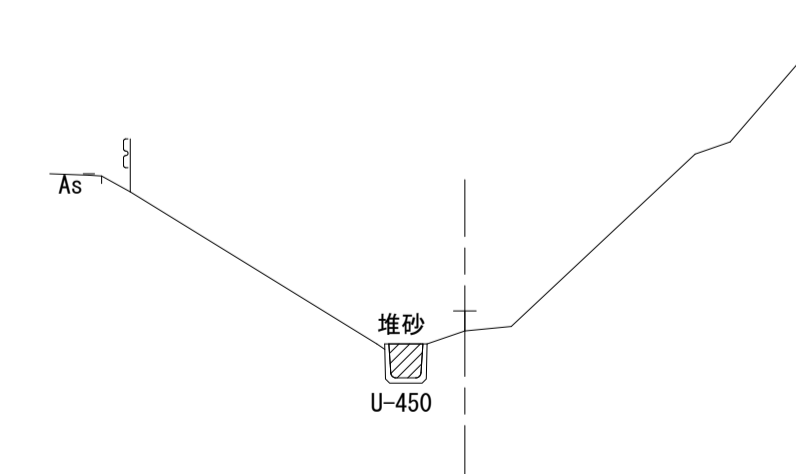


DL=15.000

NO. 0+25.40 (NO. 0+1.50)
GH=16.80

No. 0~No. 0+2.8
No. 0+23.9~No. 0+27.0

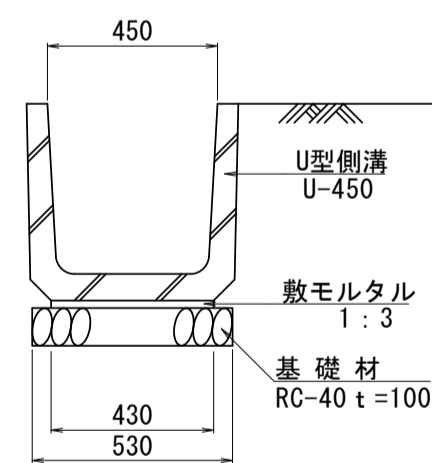
土砂撤去	0.19
------	------



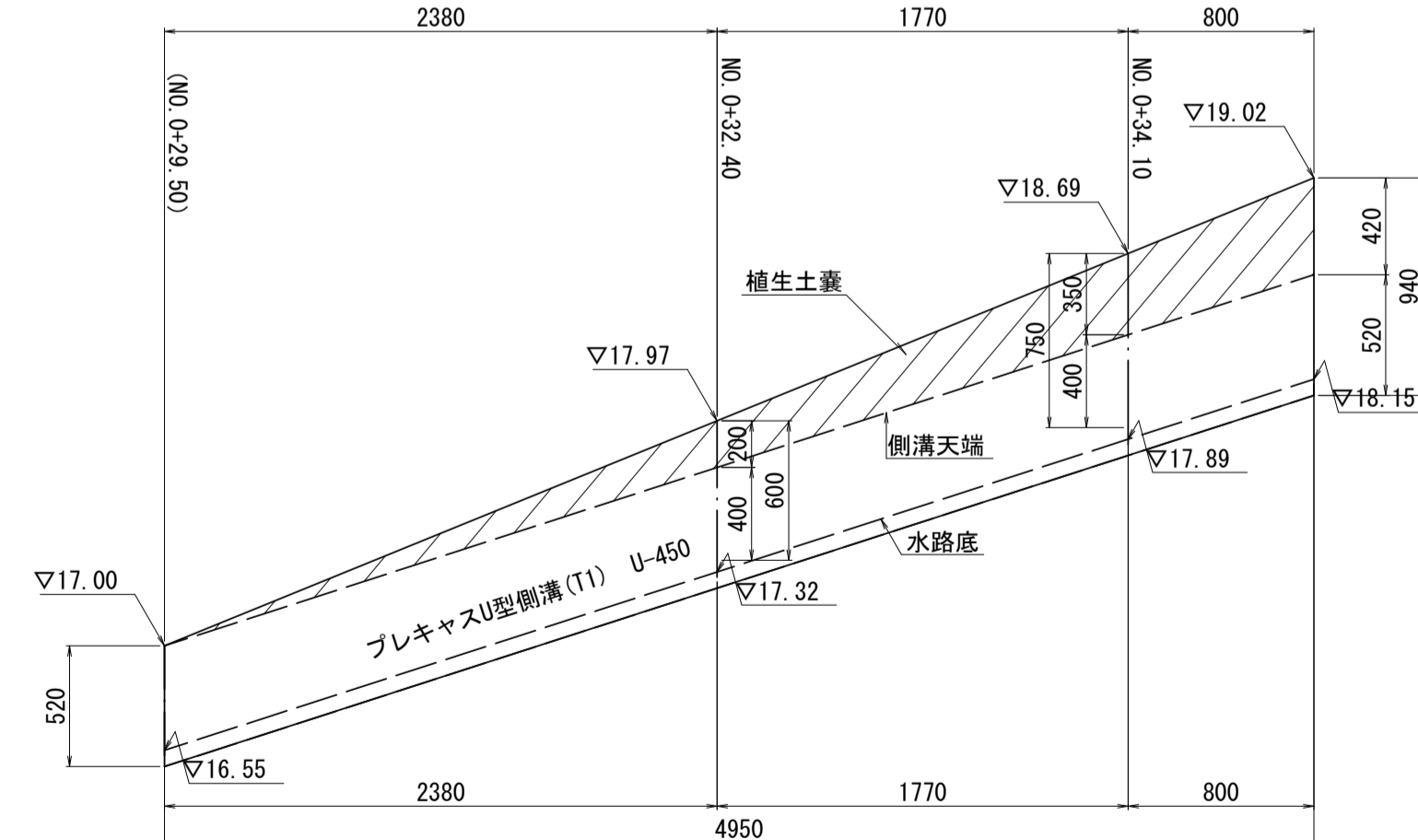
DL=15.000

工法図

断面図
S=1:20



展開図
S=1:30



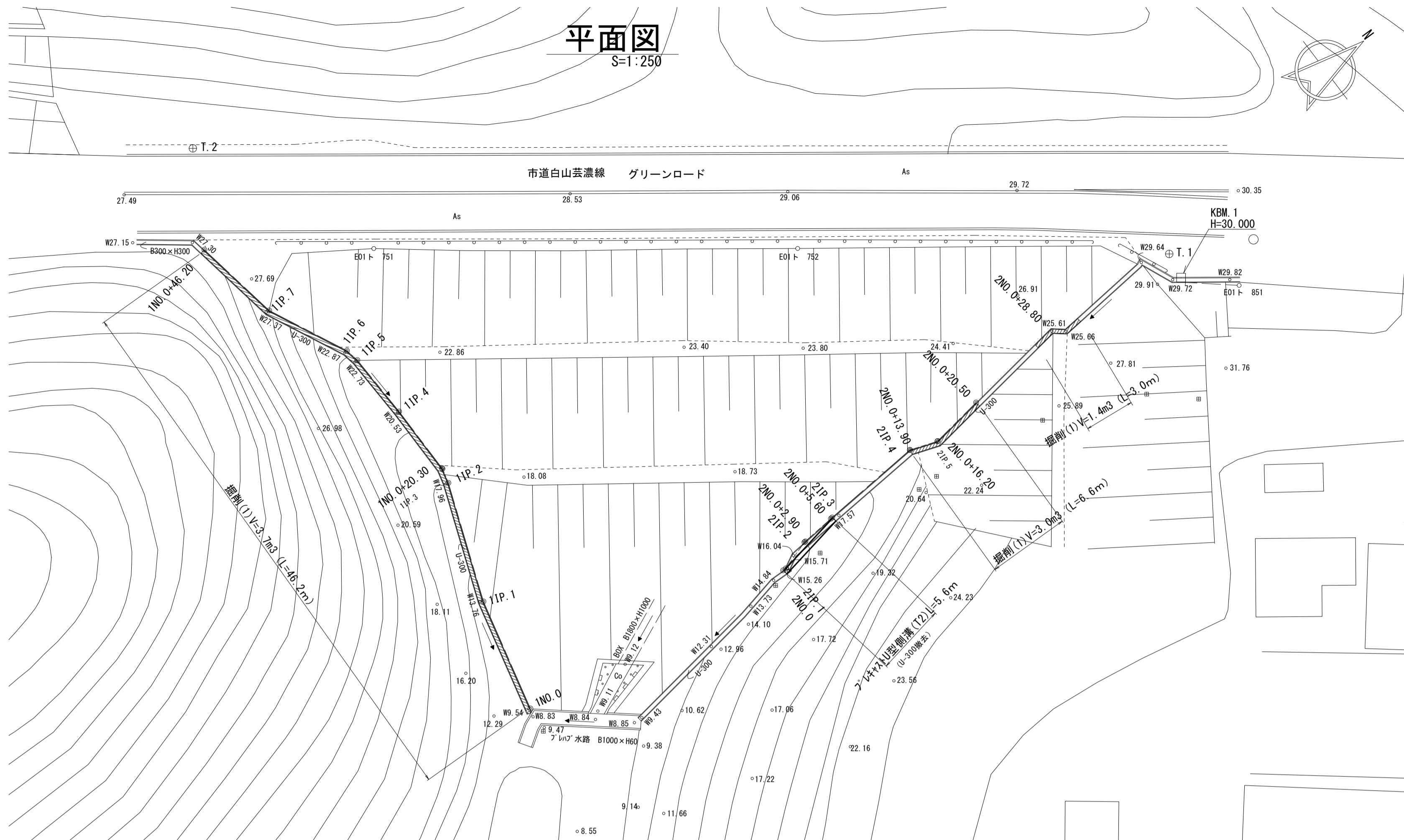
プレキャストU型側溝(T1) 数量表

10.00m当り

名称	規格	単位	数量	摘要
U型側溝	U-450	個	16.50	リサイクル認定品
敷モルタル	1:3	m ³	0.09	
基礎材	RC-40 t=100	m ²	5.30	
基盤整正		m ²	5.30	

2号工事箇所 ※この図面はA1サイズを原寸とする

工事名	令和5年度北道維持補第2号 白山芸濃線道路改良工事		
施工箇所名	津市美里町日南田ほか2町地内		
図面の種類	平面図	横断面	工法図
縮尺	図示	図面番号	10/14
事業所名	津市建設部津北工事事務所		

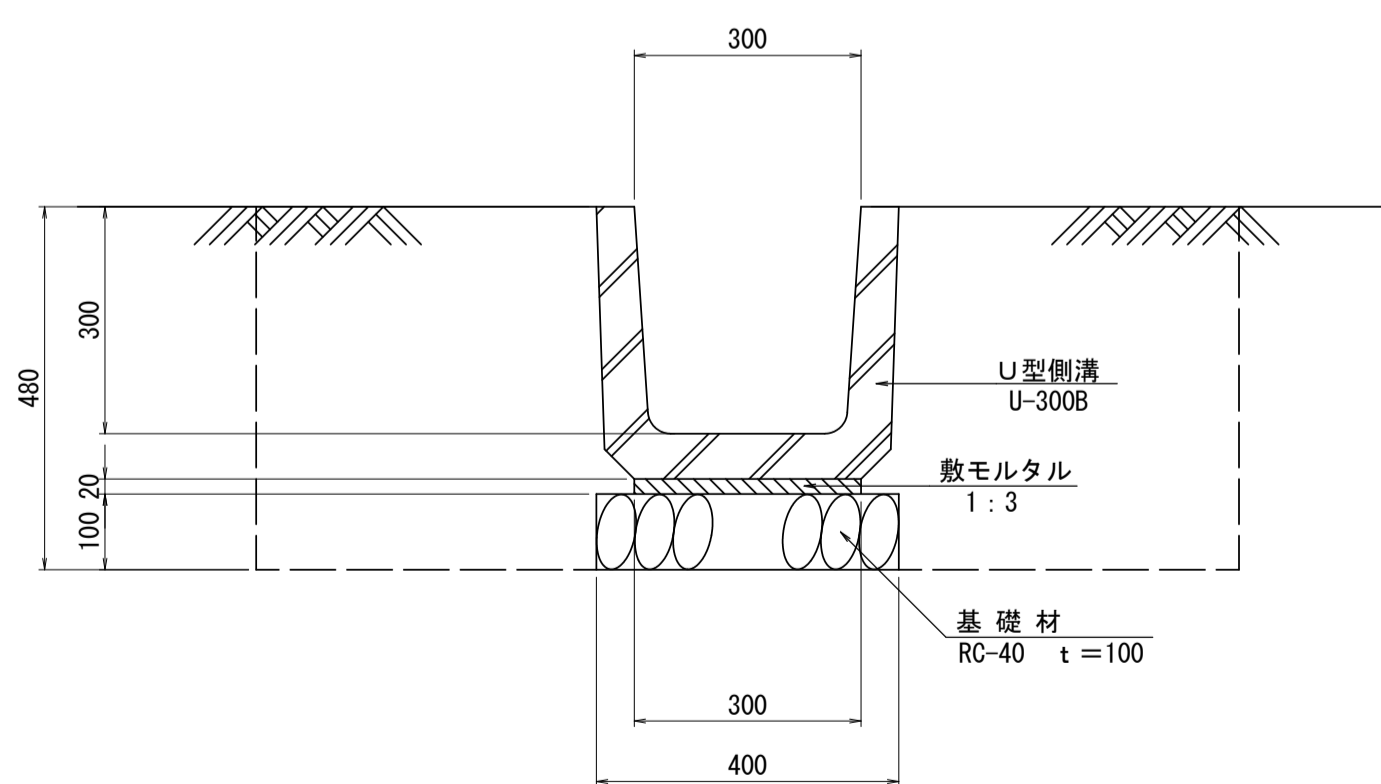


基準点座標一覧表

点名	X座標	Y座標	標高(任意)
T.1	1000.000	1000.000	30.031
T.2	943.536	946.662	27.625

工法図

S=1:10



フレキストU型側溝(T2) 数量表

10.00m当り

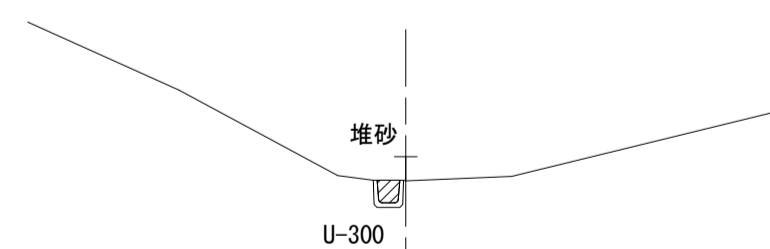
名称	規格	単位	数量	摘要
U型側溝	U-300B	個	16.50	リサイクル認定品
敷モルタル	1:3	m ³	0.06	
基礎材	RC-40 t=100	m ²	4.00	
基面修正		m ²	4.00	

横断図

S=1:100

1N0.0+20.30
GH=18.44

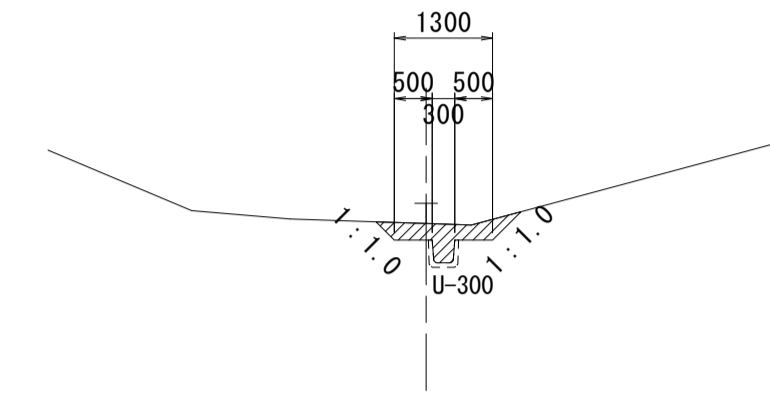
土砂撤去 0.08



DL=15.000

2N0.0+16.20 (2N0.0+28.80)
GH=20.87

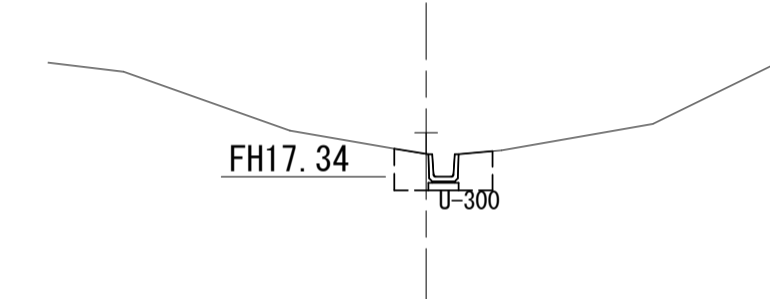
土砂撤去 0.45



DL=20.000

2N0.0+5.60
GH=17.64

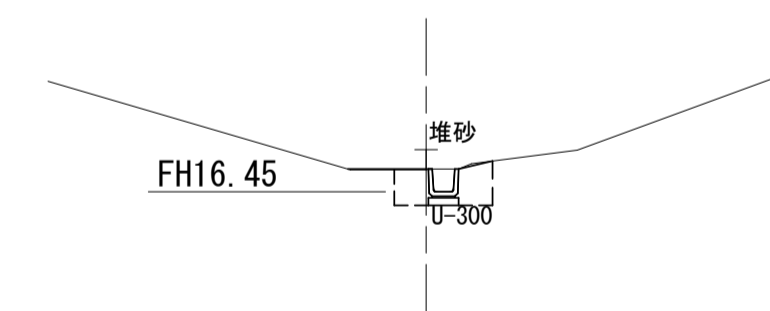
床掘り 0.51
埋戻し 0.47



DL=15.000

2N0.0+2.90
GH=16.74

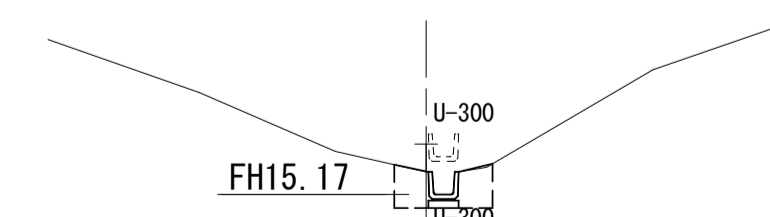
床掘り 0.51
埋戻し 0.46



DL=15.000

2N0.0
GH=15.47
FH=

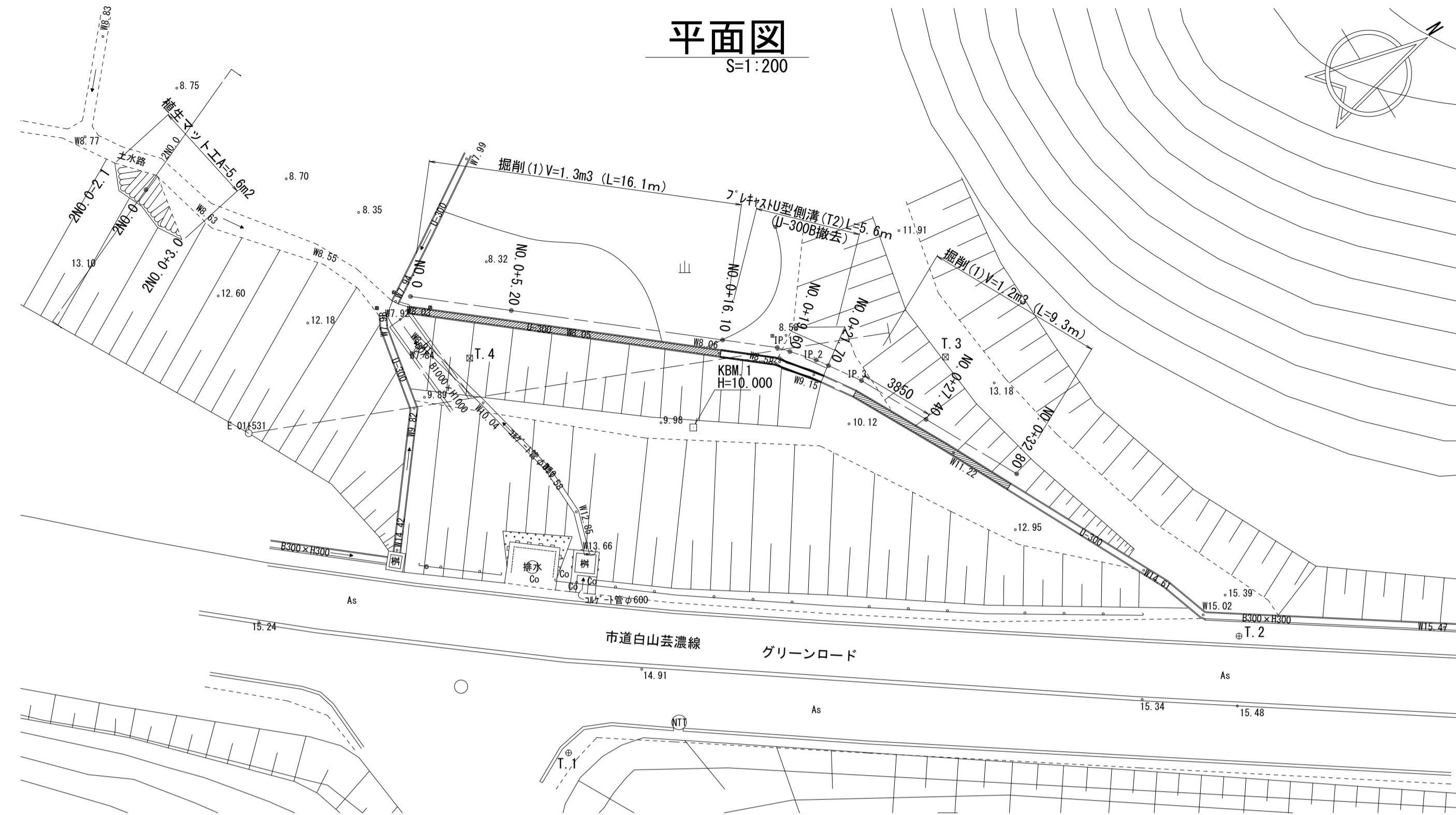
床掘り 0.52
埋戻し 0.48



DL=10.000

3号工事箇所 ※この図面はA1サイズを原寸とする

工事名	令和5年度北道維持補第2号 白山芸濃線道路改良工事		
施工箇所名	津市美里町日南田ほか2町地内		
図面の種類	平面図	横断図	工法図
縮尺	図示	図面番号	11/14
事業所名	津市建設部津北工事事務所		



基準点座標一覧表

点名	X座標	Y座標	標高(任意)
T.1	967.626	987.322	14.997
T.2	1000.000	1000.000	15.445
T.3	994.579	980.027	12.791
T.4	973.770	967.463	9.242

横断面図

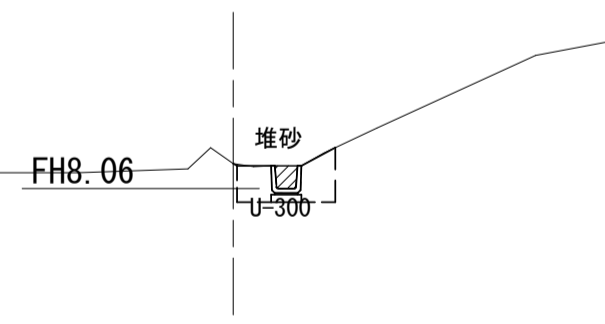
S=1:100

NO. 0+16.10
GH=8.39

土砂撤去	0.08
------	------

同所

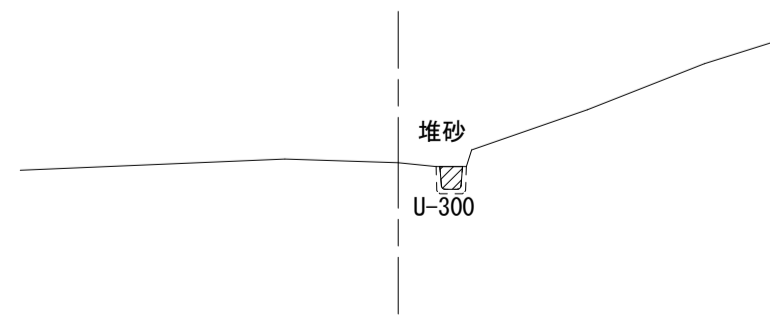
床掘り	0.54
埋戻し	0.49



DL=5.000

NO. 0+5.20 (NO. 0)
GH=8.40

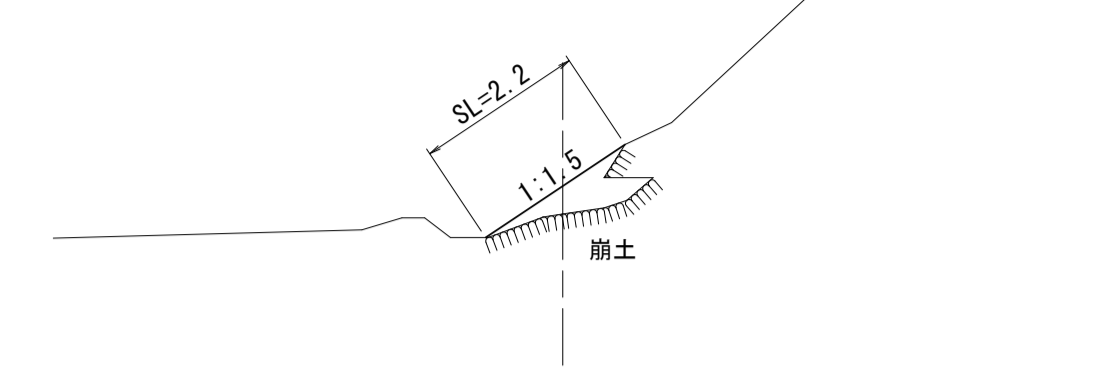
土砂撤去	0.08
------	------



DL=5.000

2NO. 0
GH=9.03

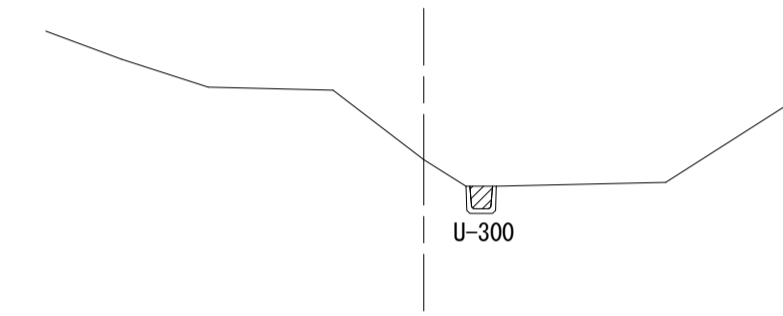
盛土	0.64
	-



DL=5.000

NO. 0+32.80
GH=12.85

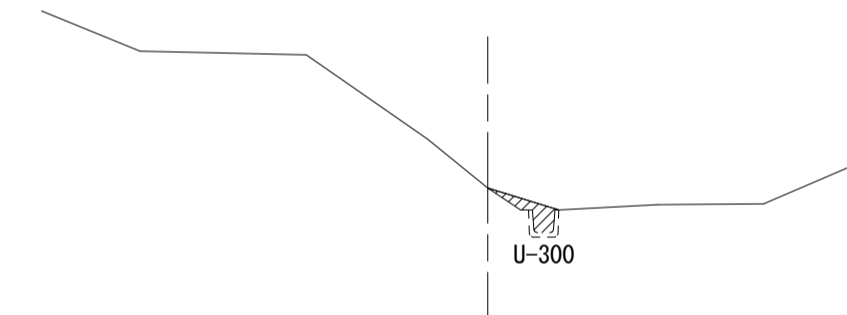
土砂撤去	0.08
------	------



DL=10.000

NO. 0+27.40
GH=11.13

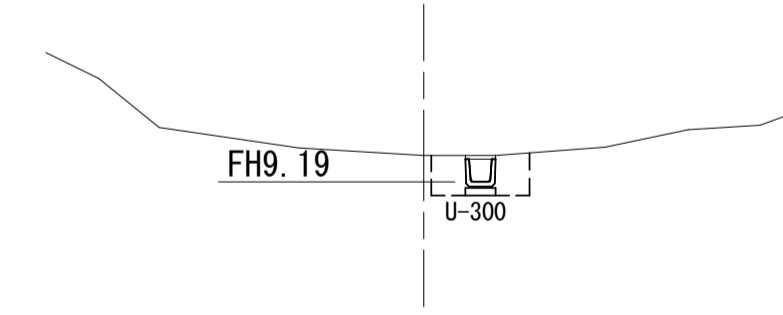
土砂撤去	0.16
------	------



DL=10.000

NO. 0+21.70
GH=9.54

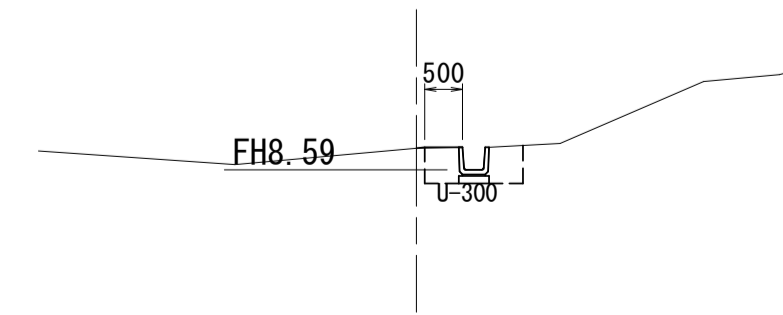
床掘り	0.54
埋戻し	0.49



DL=5.000

NO. 0+19.60
GH=8.71

床掘り	0.41
埋戻し	0.47



DL=5.000

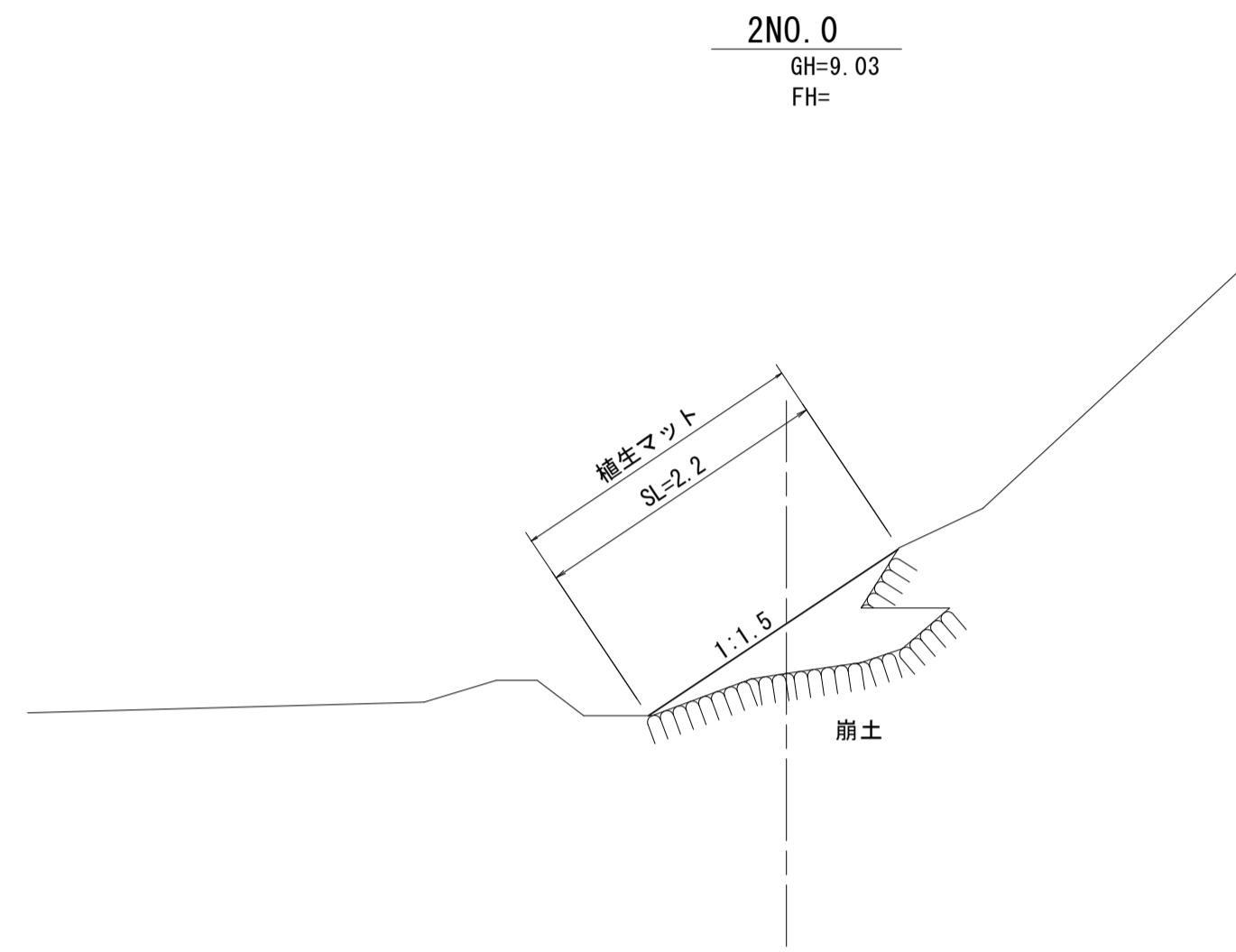
4号工事箇所 ※この図面はA1サイズを原寸とする

工事名	令和5年度北道維持補第2号 白山芸濃線道路改良工事		
施工箇所名	津市美里町日南田ほか2町地内		
図面の種類	平面図 横断面図		
縮尺	図示	図面番号	12/14
事業所名	津市建設部津北工事事務所		

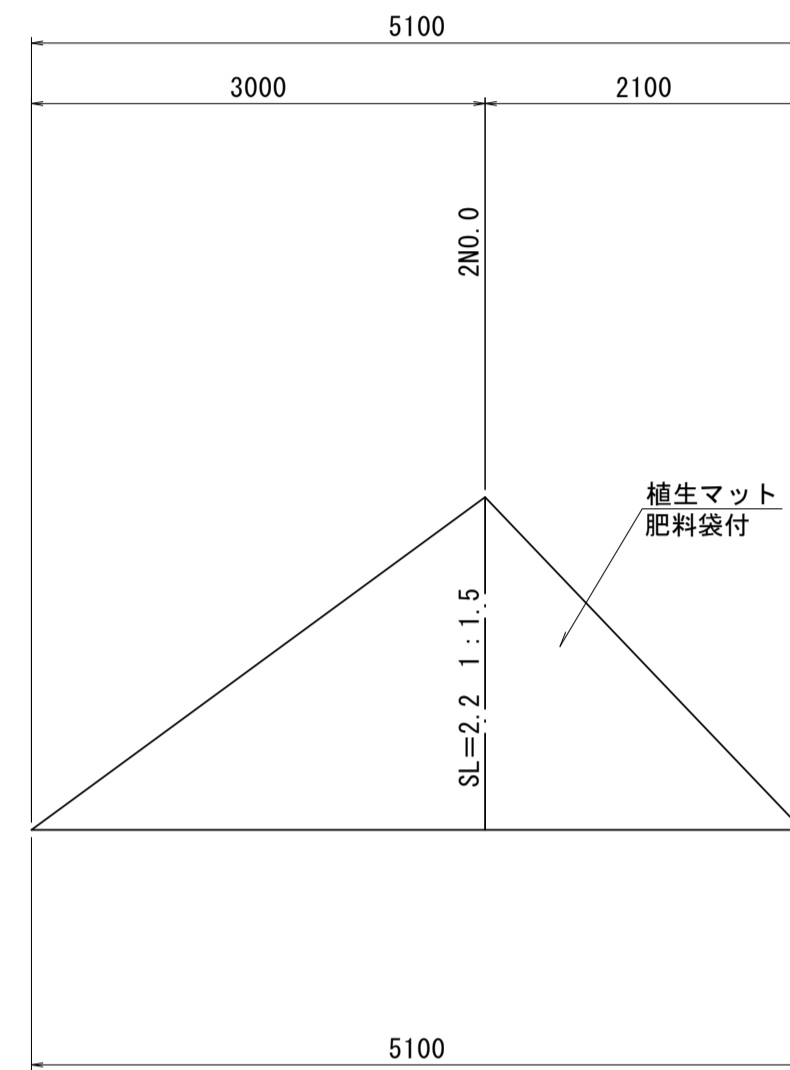
工法図

植生工
S=1:50

標準断面図



展開図

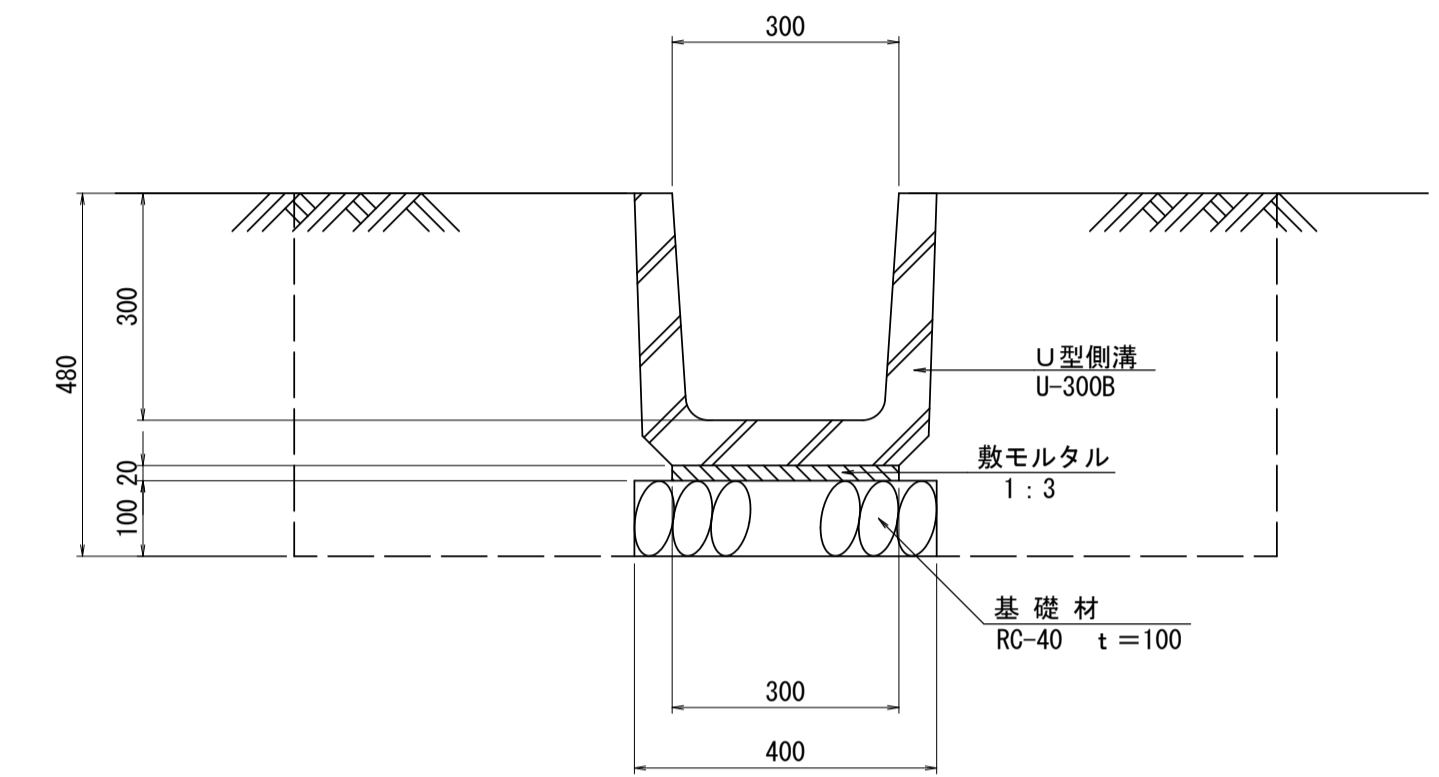


植生マット 数量表

名称	規格	単位	数量	摘要
植生マット	肥料袋付	m ²	5.61	

アンカーピン及び止め釘の使用は、6本/m²程度とする。

プレキャストU型側溝(T2)
S=1:10



プレキャストU型側溝(T2) 数量表

名称	規格	単位	数量	摘要
U型側溝	U-300B	個	16.50	リサイクル認定品
敷モルタル	1:3	m ³	0.06	
基礎材	RC-40 t=100	m ²	4.00	
基面整正		m ²	4.00	

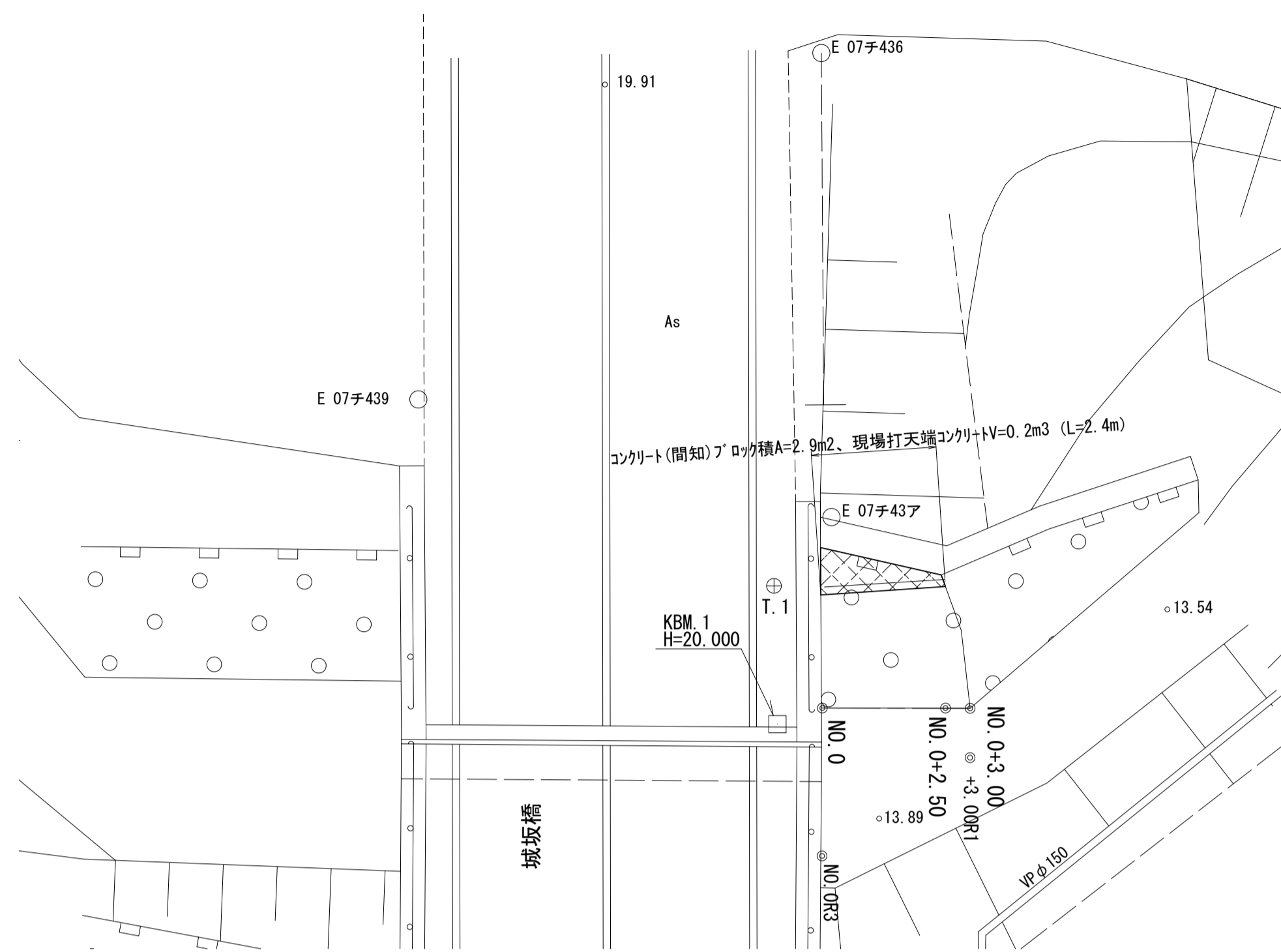
4号工事箇所 ※この図面はA1サイズを原寸とする

工事名	令和5年度北道維持第2号 白山芸濃線道路改良工事		
施工箇所名	津市美里町日南田ほか2町地内		
図面の種類	工法図		
縮尺	図示	図面番号	13/14
事業所名	津市建設部津北工事事務所		

DL=5.00

平面図

S=1:100

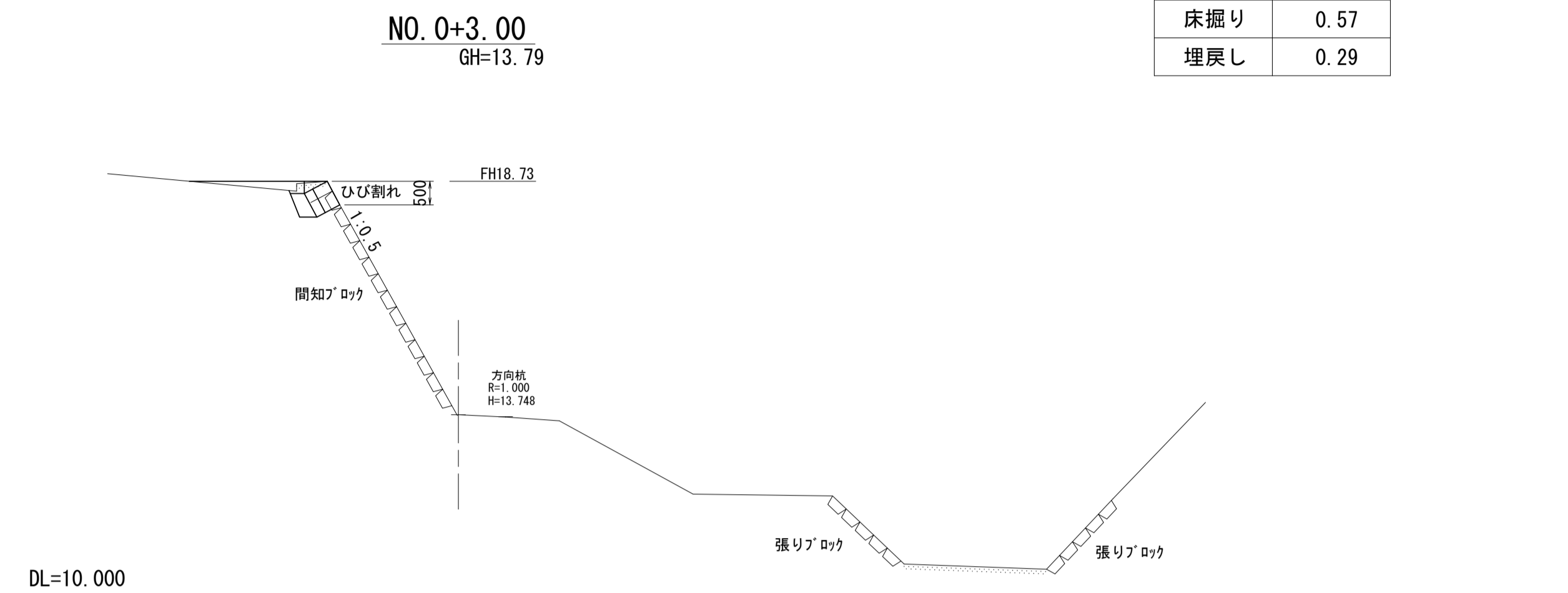


基準点座標一覧表

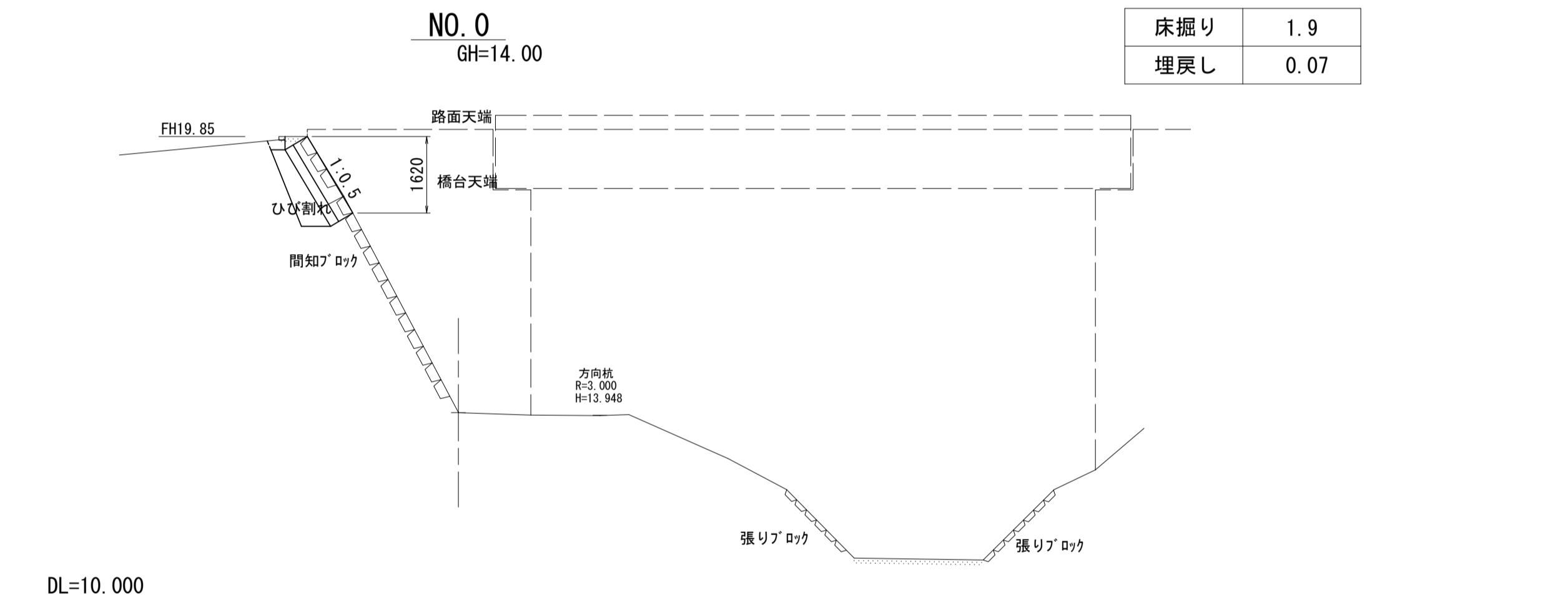
点名	X座標	Y座標	標高(任意)
T.1	1000.000	1000.000	19.983

横断図

S=1:100



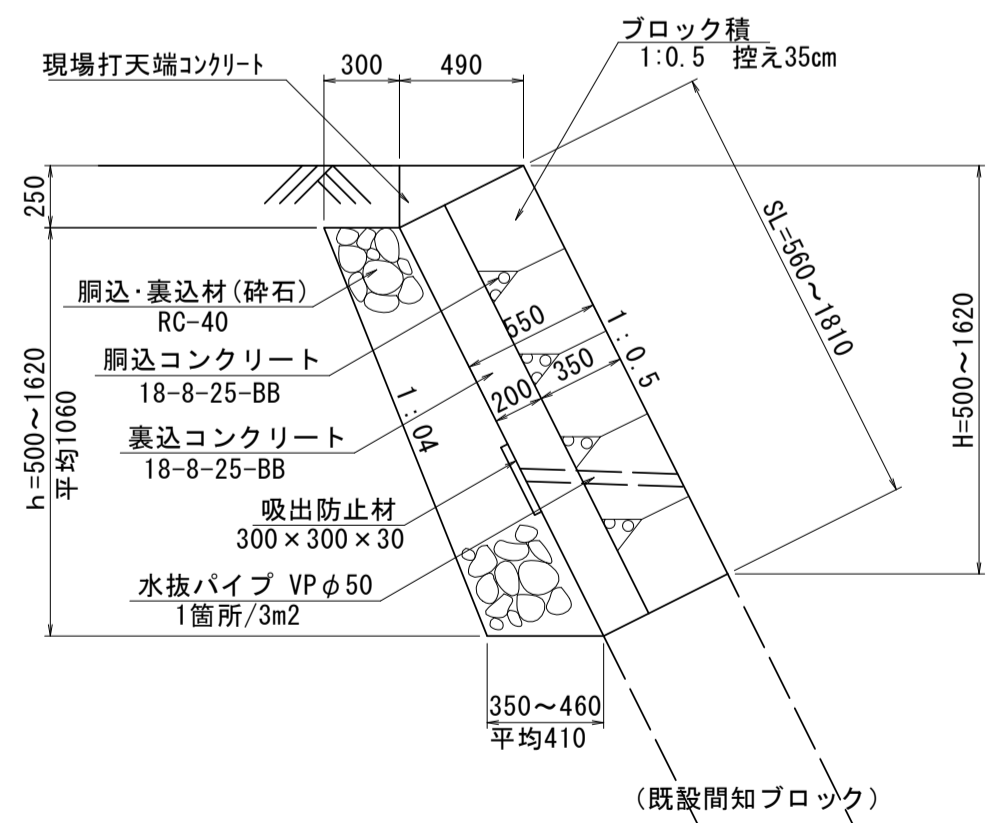
床掘り	0.57
埋戻し	0.29



床掘り	1.9
埋戻し	0.07

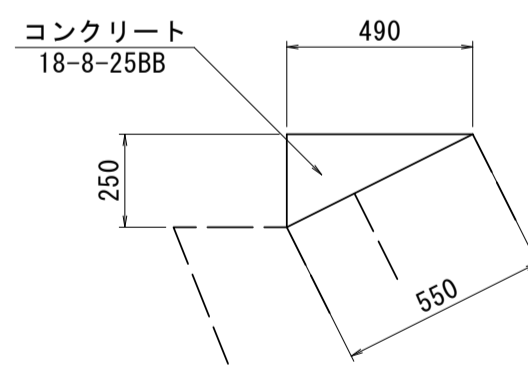
断面図

S=1:30



現場打天端コンクリート

S=1:20



現場打天端コンクリート数量表

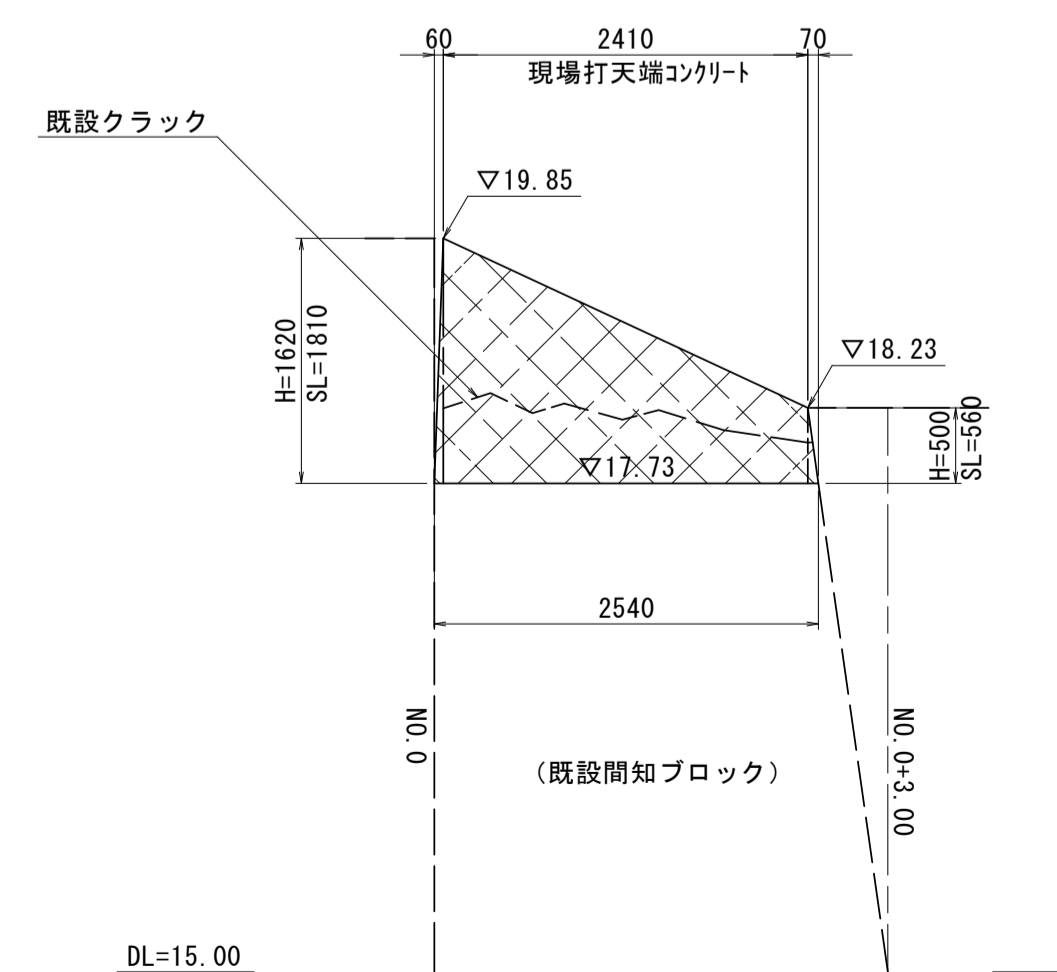
名称	規格	単位	数量	摘要
コンクリート	18-8-25BB	m3	0.61	
型枠		m2	2.50	

コンクリート(間知)ブロック積 数量表

名称	規格	単位	数量	摘要
ブロック積	1:0.5 控え35cm	m2	2.93	リサイクル認定品
胴込コンクリート	18-8-25BB	m3	0.64	0.22m3/m2
裏込コンクリート	18-8-25BB	m3	0.59	0.20m3/m2
胴込裏込材(砕石)	RC-40	m3	0.96	
水抜パイプ	VPφ50 L=650	m	0.65	1箇所/3m2
吸出防止材	300×300×30	m2	0.09	
現場打天端コンクリート	18-8-25B	m	2.41	

正面展開図

S=1:50



5号工事箇所 ※この図面はA1サイズを原寸とする

工事名	令和5年度北道維持第2号 白山芸濃線道路改良工事		
施工箇所名	津市美里町日南田ほか2町地内		
図面の種類	平面図 横断図 工法図		
縮尺	図示	図面番号	14/14
事業所名	津市建設部津北工事事務所		