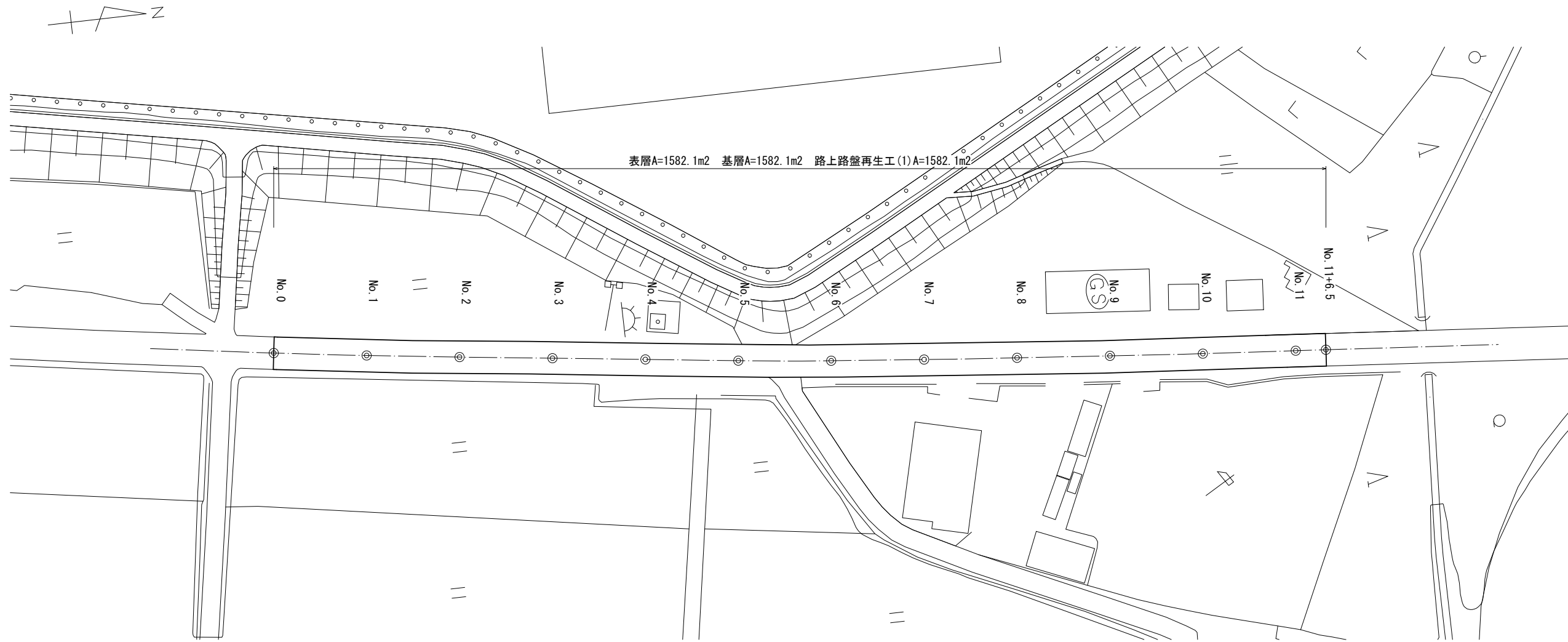


平面図【1号工事箇所】

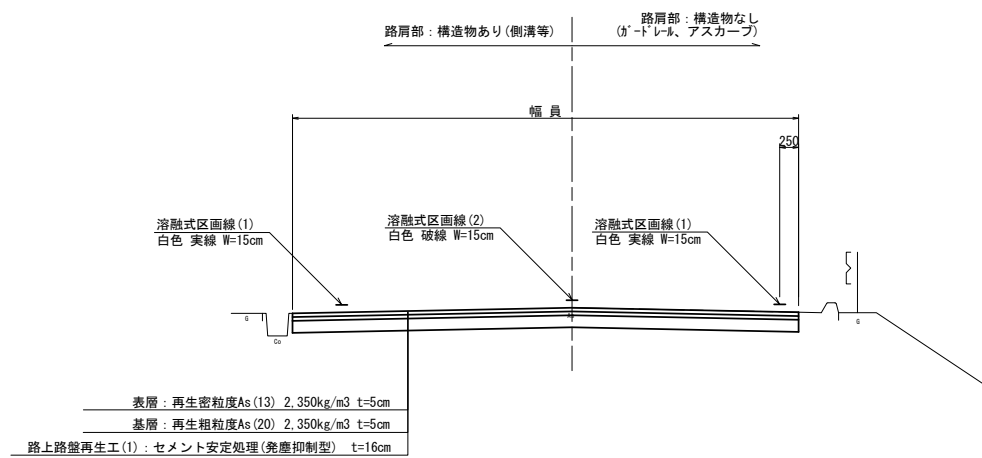
S=1:500



表層A=1582.1m² 基層A=1582.1m² 路上路盤再生工(1)A=1582.1m²

標準横断面図

S=1:50



交通区分 : N5 (250 ≤ T ≤ 1000)
設計CBR : 6

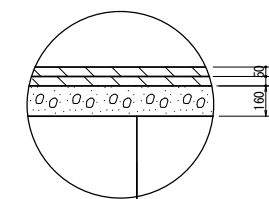
測点	No. 0	No. 1	No. 2	No. 3	No. 4	No. 5	No. 6
幅員 (m)	6.50	6.50	6.50	6.50	6.50	6.50	6.50

測点	No. 7	No. 8	No. 9	No. 10	No. 11	No. 11+6.5
幅員 (m)	7.50	7.70	7.70	7.65	7.85	6.80

工法図

S=1:20

舗装工



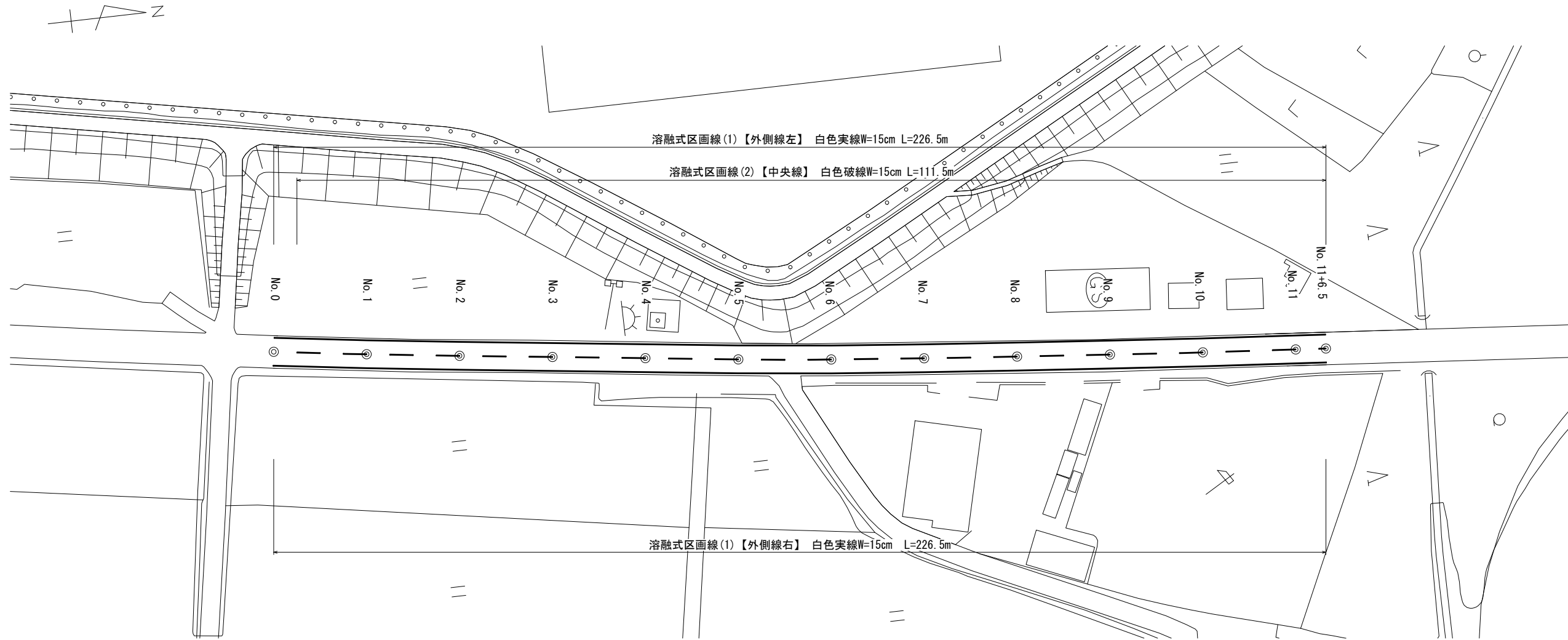
表層 : 再生密粒度As (13) 2,350kg/m³ t=5cm
As乳剤 (PK-4)
基層 : 再生粗粒度As (20) 2,350kg/m³ t=5cm
As乳剤 (PK-3)
路上路盤再生工(1) : セメント安定処理(免塵抑制型) t=16cm
添加剤 : ユニタ「ラースパ」-1同等品以上
添加量 : 1370.9kg/100m²(ロス率含む)

【1号工事箇所】 ※この図面はA1サイズを原寸とする。

工事名	令和5年度北道新補第2号 白山芸濃線道路改良(舗装)工事		
施工箇所名	津市芸濃町萩野及び芸濃町椋本内		
図面の種類	平面図・標準横断面図・工法図		
縮尺	図示	図面番号	1/9
事業所名	津市建設部津北工事事務所		

区画線平面図【1号工事箇所】

S=1:500

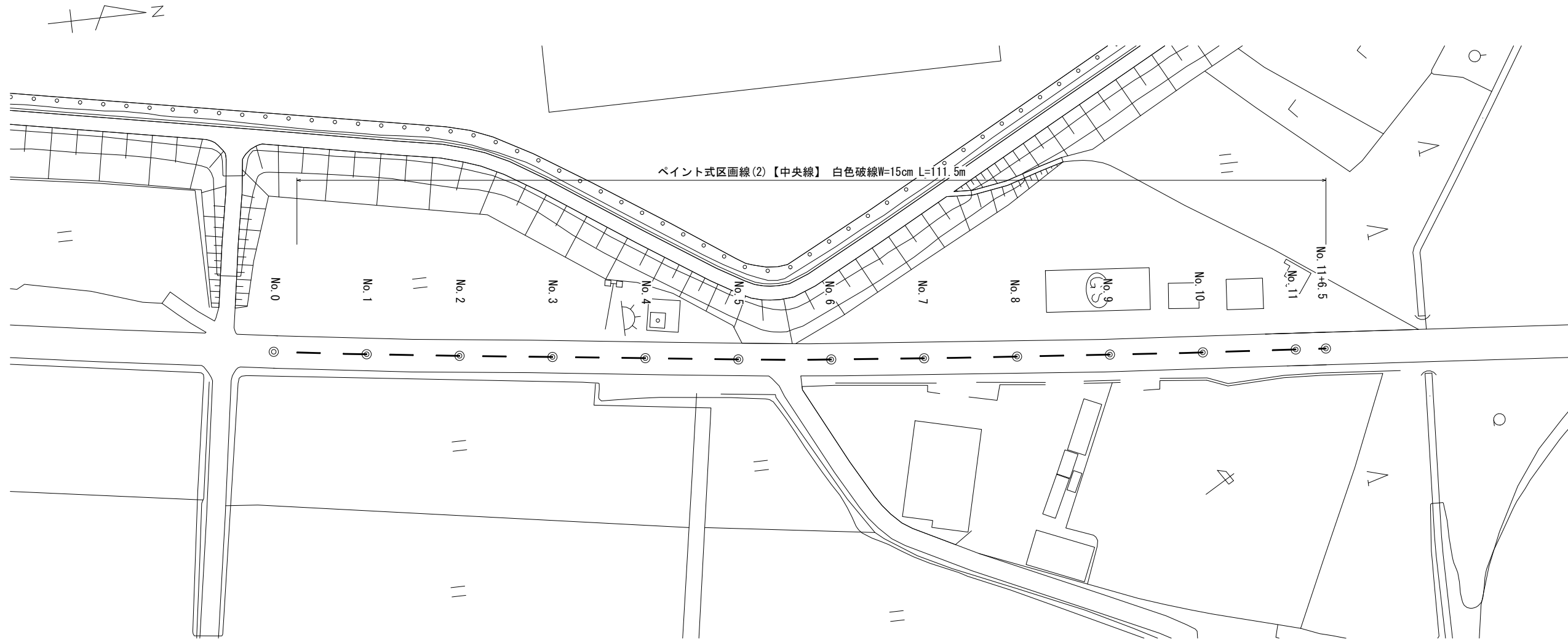


【1号工事箇所】 ※この図面はA1サイズを原寸とする。

工事名	令和5年度北道新補第2号 白山芸濃線道路改良(舗装)工事		
施工箇所名	津市芸濃町萩野及び芸濃町椋本地内		
図面の種類	区画線平面図		
縮尺	図示	図面番号	2/9
事業所名	津市建設部津北工務事務所		

仮区画線平面図【1号工事箇所】

S=1:500

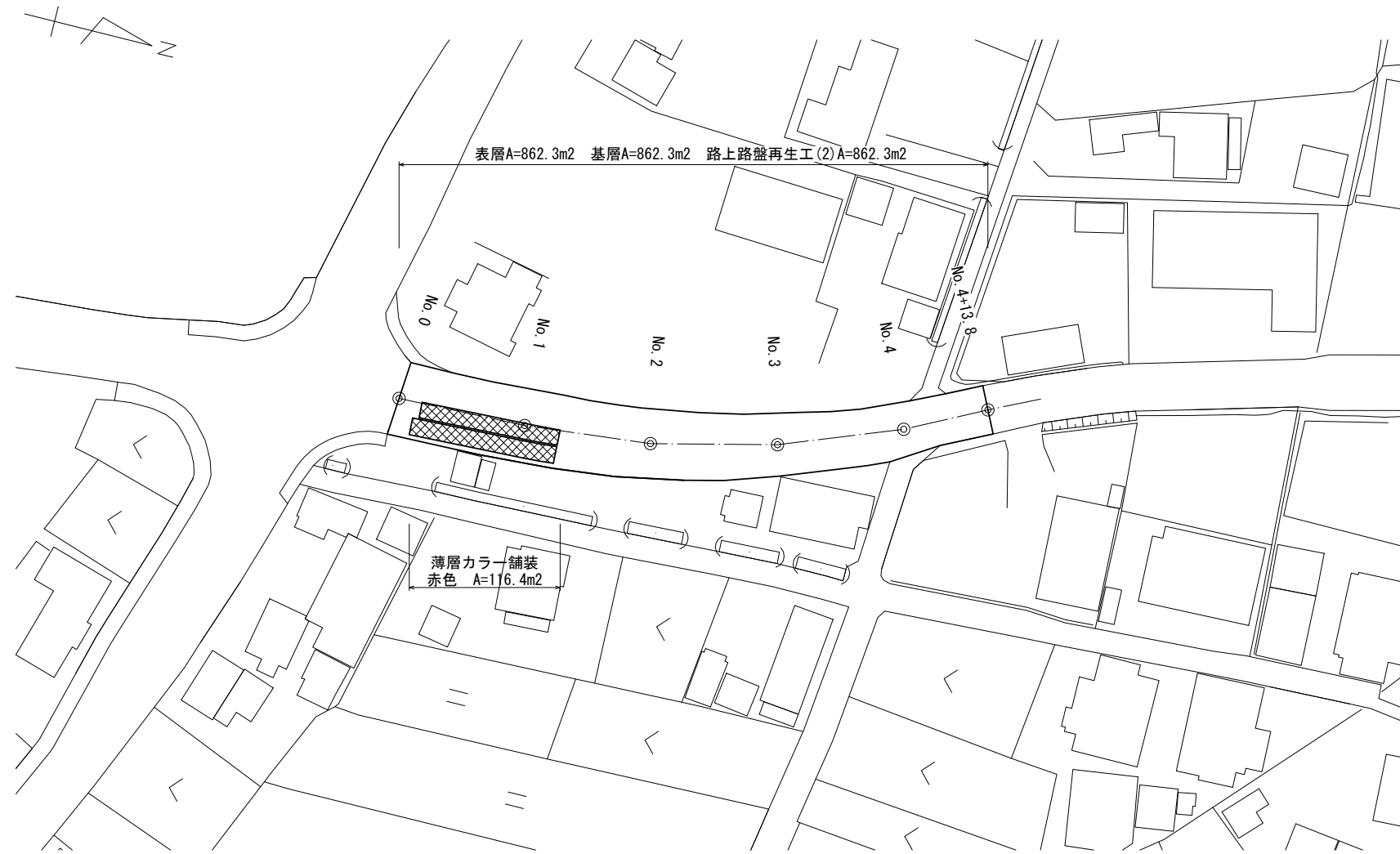


【1号工事箇所】 ※この図面はA1サイズを原寸とする。

工事名	令和5年度北道新補第2号 白山芸濃線道路改良(舗装)工事		
施工箇所名	津市芸濃町萩野及び芸濃町椋本地内		
図面の種類	仮区画線平面図		
縮尺	図示	図面番号	3/9
事業所名	津市建設部津北工事務所		

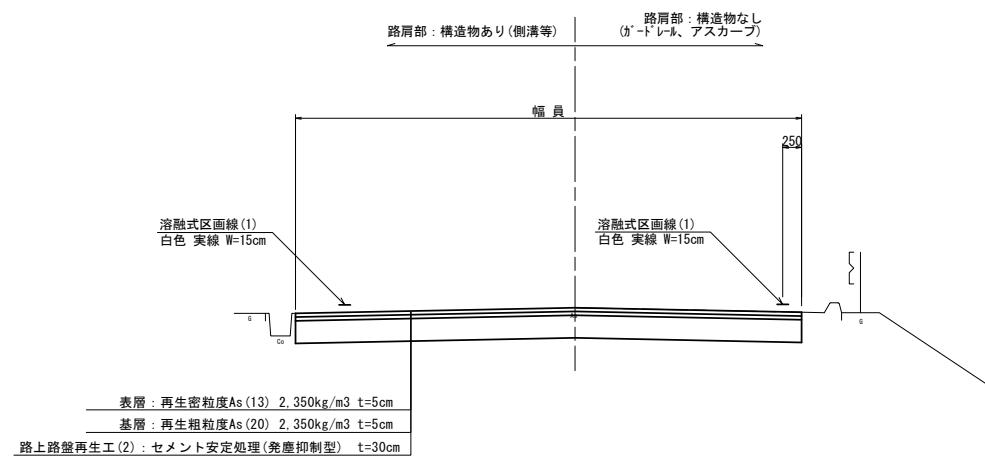
平面図【2号工事箇所】

S=1:500



標準横断面図

S=1:50



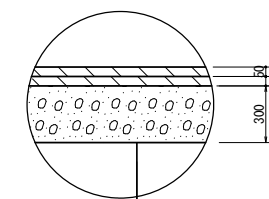
交通区分：N5 (250 ≤ T ≤ 1000)
設計CBR：3

測点	No. 0	No. 1	No. 2	No. 3	No. 4	No. 4+13.8
幅員 (m)	11.15	10.20	9.55	8.65	8.10	6.65

工法図

S=1:20

舗装工



表層：再生密粒度As(13) 2,350kg/m³ t=5cm
As乳剤(PK-4)

基層：再生粗粒度As(20) 2,350kg/m³ t=5cm
As乳剤(PK-3)

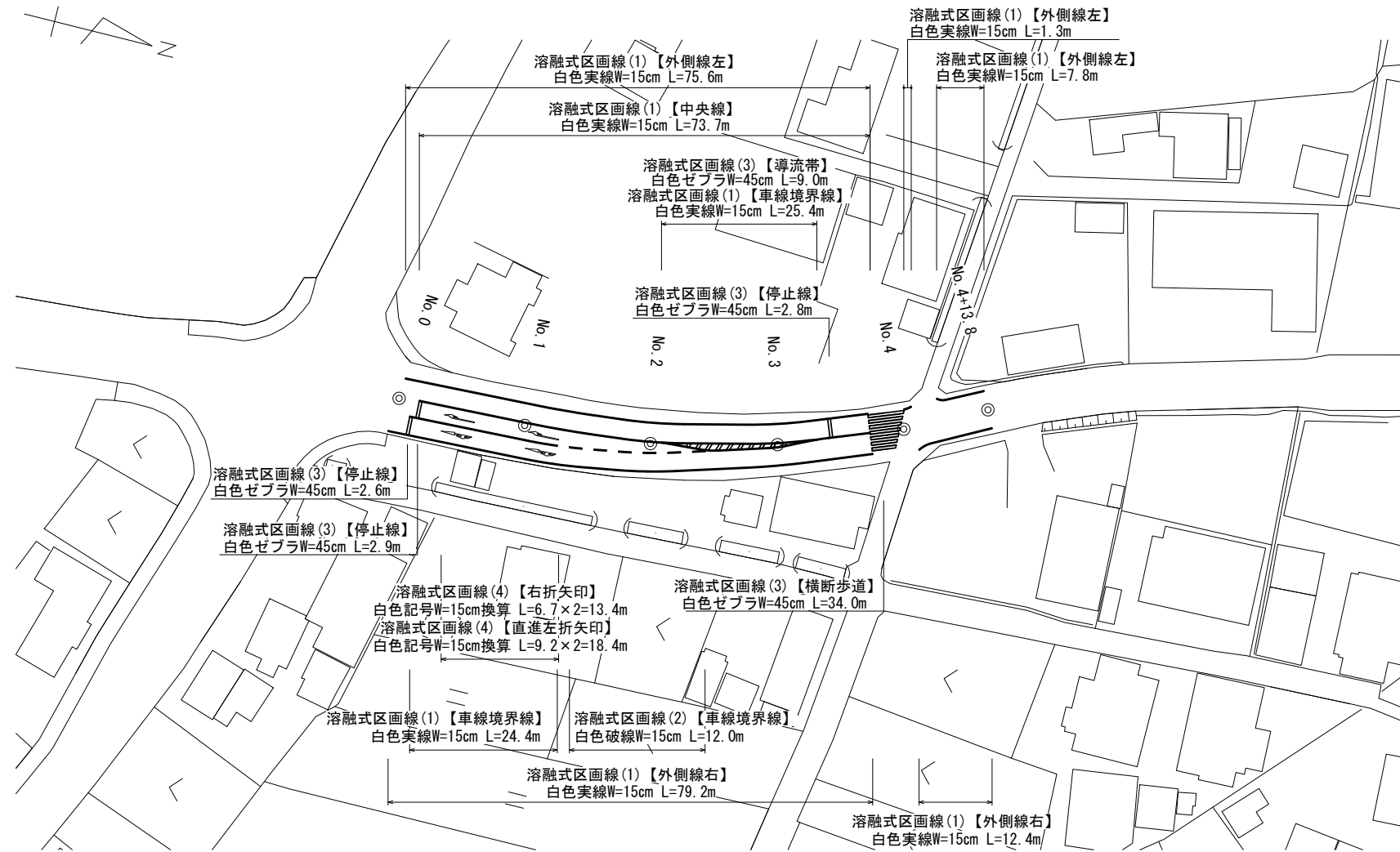
路上路盤再生工(2)：セメント安定処理(発塵抑制型) t=30cm
 添加剤：ユースト「ラース」-1同等品以上
 添加量：2570.4kg/100m²(ロス率含む)

【2号工事箇所】 ※この図面はA1サイズを原寸とする。

工事名	令和5年度北道新補第2号 白山芸濃線道路改良(舗装)工事		
施工箇所名	津市芸濃町萩野及び芸濃町椽本地内		
図面の種類	平面図・標準横断面図・工法図		
縮尺	図示	図面番号	4/9
事業所名	津市建設部津北工事事務所		

区画線平面図【2号工事箇所】

S=1:500

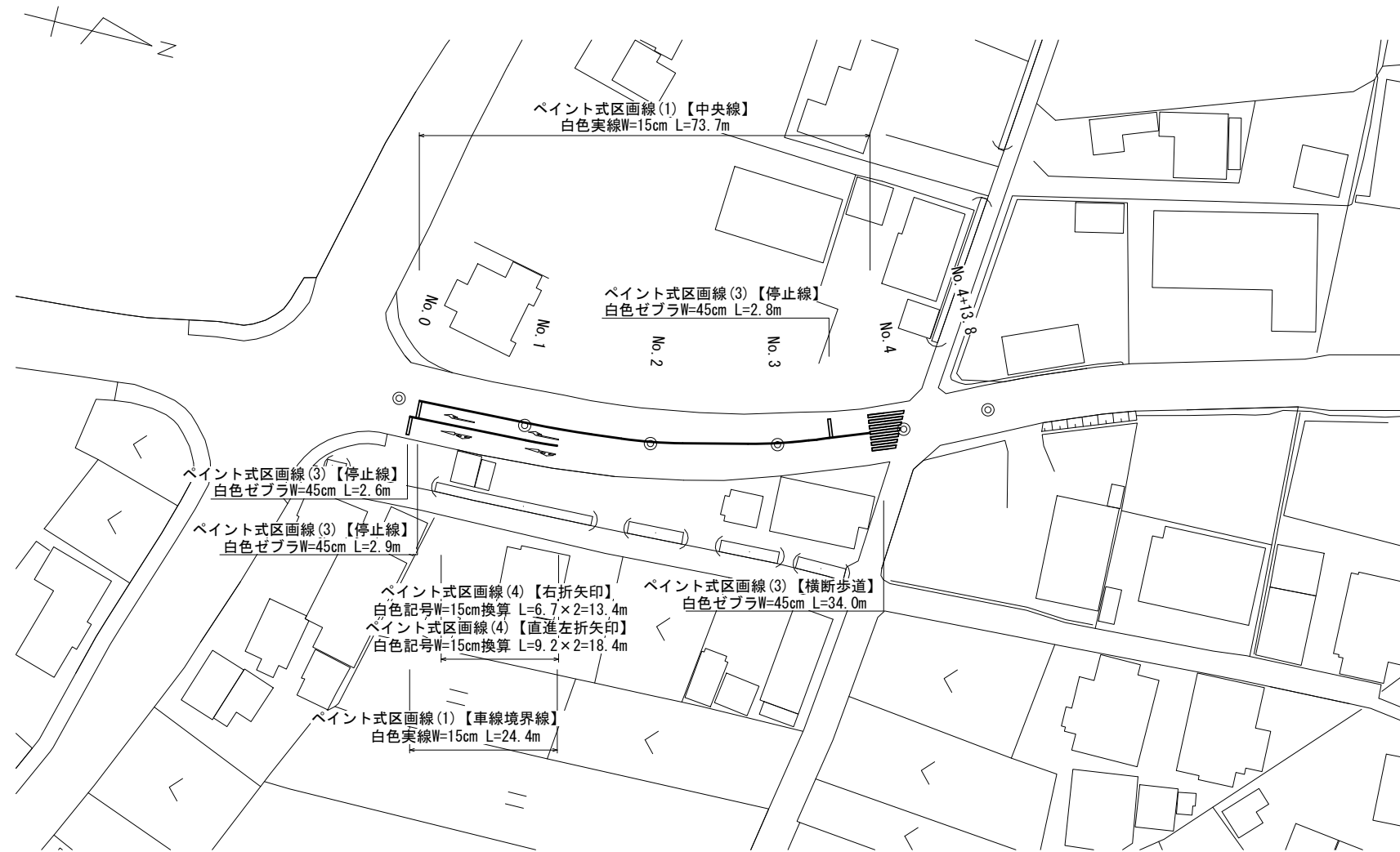


【2号工事箇所】 ※この図面はA1サイズを原寸とする。

工事名	令和5年度北道新補第2号 白山芸濃線道路改良(舗装)工事		
施工箇所名	津市芸濃町萩野及び芸濃町椋本地内		
図面の種類	区画線平面図		
縮尺	図示	図面番号	5/9
事業所名	津市建設部津北工事事務所		

仮区画線平面図【2号工事箇所】

S=1:500

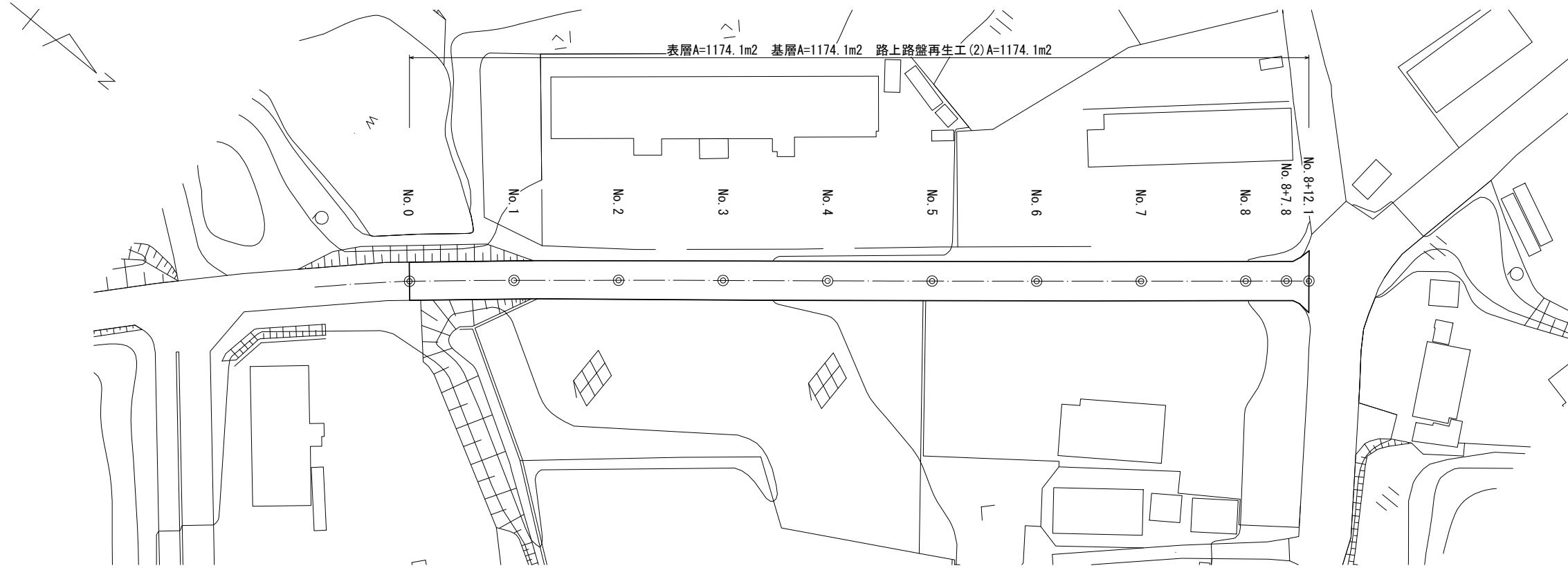


【2号工事箇所】 ※この図面はA1サイズを原寸とする。

工事名	令和5年度北道新補第2号 白山芸濃線道路改良（舗装）工事		
施工箇所名	津市芸濃町萩野及び芸濃町椋本地内		
図面の種類	仮区画線平面図		
縮尺	図示	図面番号	6/9
事業所名	津市建設部津北工事事務所		

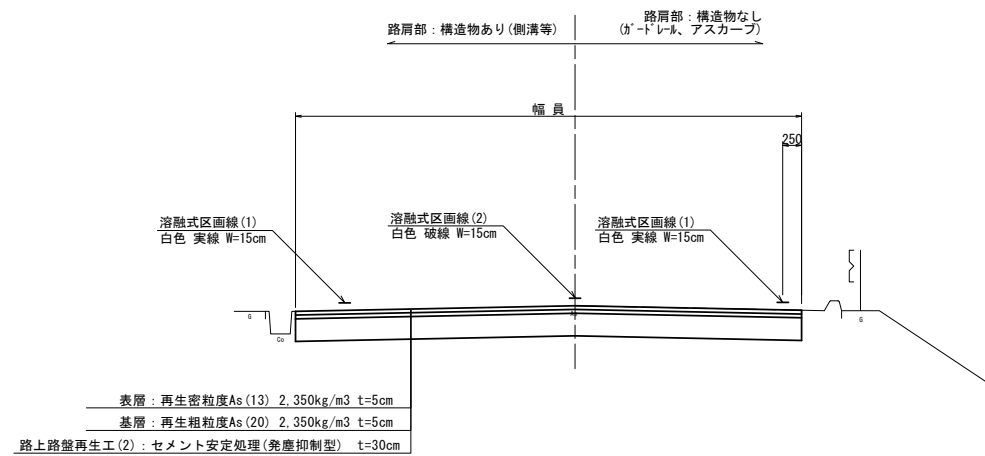
平面図【3号工事箇所】

S=1:500



標準横断面図

S=1:50



交通区分 : N5 (250 ≤ T ≤ 1000)
設計CBR : 3

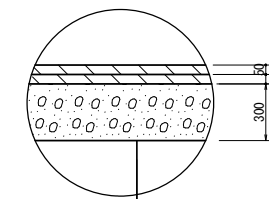
測点	No. 0	No. 1	No. 2	No. 3	No. 4	No. 5
幅員 (m)	6.50	6.50	6.55	6.70	6.90	6.75

測点	No. 6	No. 7	No. 8	No. 8+7.8	No. 8+12.1
幅員 (m)	6.85	6.90	7.05	7.05	11.85

工法図

S=1:20

舗装工



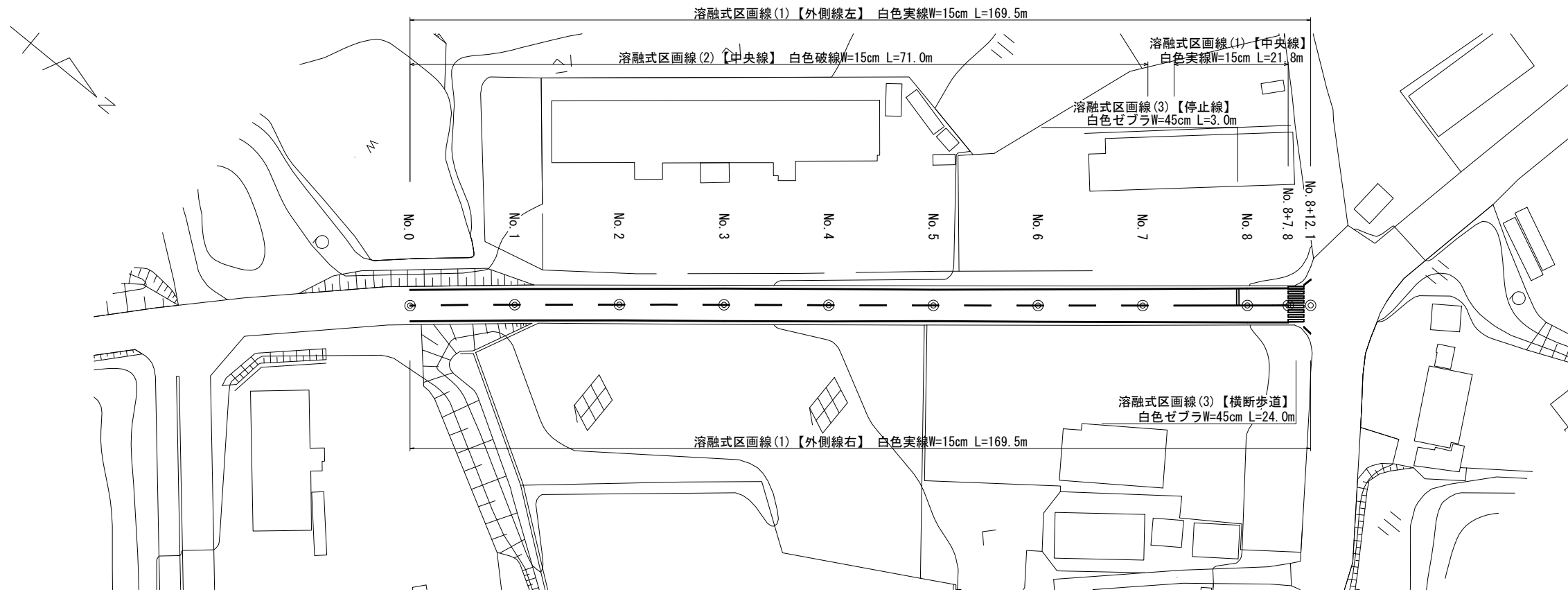
表層 : 再生密粒度As (13) 2,350kg/m3 t=5cm
As乳剤 (PK-4)
基層 : 再生粗粒度As (20) 2,350kg/m3 t=5cm
As乳剤 (PK-3)
路上路盤再生工(2) : セメント安定処理(免震抑制型) t=30cm
添加剤 : ユーラビトラーサーン-1同等品以上
添加量 : 2570.4kg/100m2 (ロス率含む)

【3号工事箇所】 ※この図面はA1サイズを原寸とする。

工事名	令和5年度北道新補第2号 白山芸濃線道路改良(舗装)工事		
施工箇所名	津市芸濃町萩野及び芸濃町椋本内		
図面の種類	平面図・標準横断面図・工法図		
縮尺	図示	図面番号	7/9
事業所名	津市建設部津北工事事務所		

区画線平面図【3号工事箇所】

S=1:500

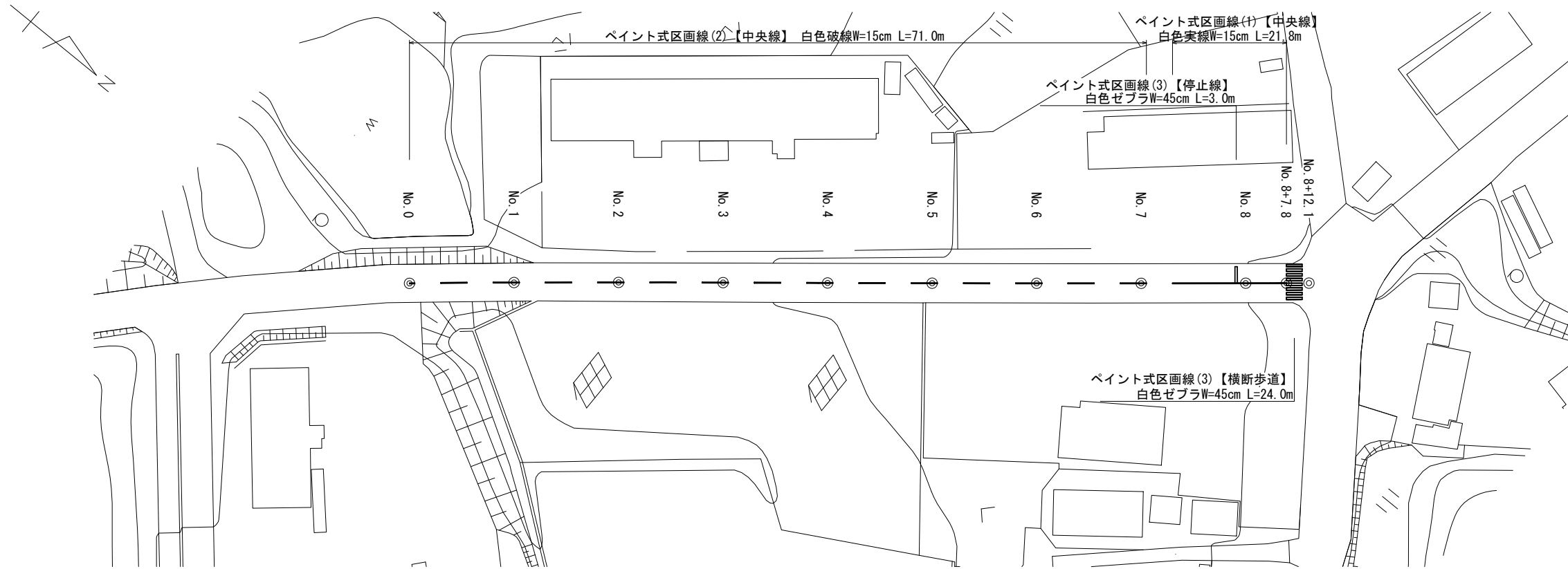


【3号工事箇所】 ※この図面はA1サイズを原寸とする。

工事名	令和5年度北道新補第2号 白山芸濃線道路改良（舗装）工事		
施工箇所名	津市芸濃町萩野及び芸濃町椋本地内		
図面の種類	区画線平面図		
縮尺	図示	図面番号	8/9
事業所名	津市建設部津北工事事務所		

仮区画線平面図【3号工事箇所】

S=1:500



【3号工事箇所】 ※この図面はA1サイズを原寸とする。

工事名	令和5年度北道新補第2号 白山芸濃線道路改良(舗装)工事		
施工箇所名	津市芸濃町萩野及び芸濃町椋本地内		
図面の種類	仮区画線平面図		
縮尺	図示	図面番号	9/9
事業所名	津市建設部津北工事事務所		