

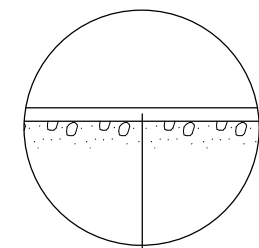
# 平面図

S=1:500



## 舗装工断面図

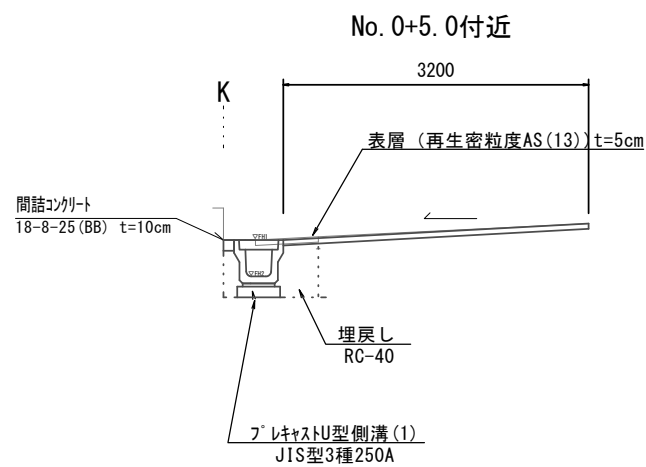
S=1:20



表層 (1) 再生密粒度As(13) 2350kg/m3 t=5cm  
As乳剤 (PK-3)  
不陸整正 (1) 補足材1cm

## 標準横断面図

S=1:50



No. 0~No. 1+8.4

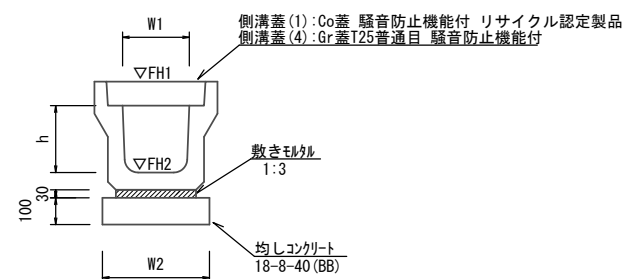
床掘り	m2	0.46
埋戻し	m2	0.28
表層 (1)	m	3.20
不陸整正 (1)	m	3.20
コンクリート構築物取壊し	m2	0.07
間詰コンクリート	m2	0.01
舗装版破碎 (1)	m	2.80

## 工法図

S=1:20

### プレキャストU型側溝 (1)

【縦断用・均しコンクリート】



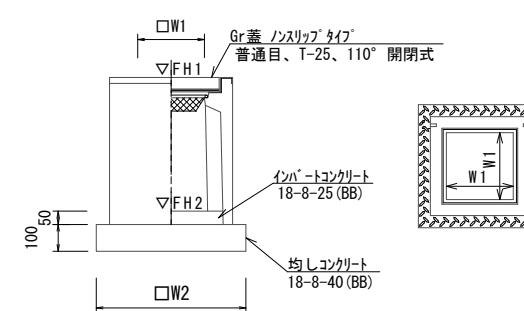
プレキャストU型側溝 (1) 10.0m当たり

名称	規格	単位	数量 (1)	備考
プレキャストU型側溝	3種	個	250A	リサイクル認定製品
敷きモルタル	1:3	m3	0.09	
均しコンクリート	18-8-40 (BB)	m3	0.40	
同上型枠		m2	2.00	
基面整正		m2	4.00	
h		mm	250	
W1		mm	250	
W2		mm	400	
参考重量		kg	333	製品1個当り重量

※グレーチング蓋については、10mに1枚布設すること。

### プレキャスト集水樹

【PU樹・AS樹・均しコンクリート】



プレキャスト集水樹 (1)

名称	規格	単位	数量 (1)	備考
プレキャスト集水樹		個	10.00	PU樹同等品以上
インハートンクリート	18-8-25 (BB)	m3	0.03	t=50
均しコンクリート	18-8-40 (BB)	m3	0.31	
同上型枠		m2	2.24	
基面整正		m2	3.14	
タイプ			250A	
W1		mm	250	
W2		mm	560	
参考重量		kg	130	製品1個当り重量

プレキャストU型側溝基準高さ一覧表

測点	▽FH1	▽FH2	備考
No. 0 起点	9.88	9.53	
No. 1+8.4 終点	9.99	9.64	

プレキャスト集水樹基準高さ一覧表

測点	天端高 ▽FH1	樹底高 ▽FH2	備考
No. 0 付近	9.88	9.33	

1号工事箇所

※この図面はA2サイズを原寸とする

工事名	令和5年度北狭道補第3号 南河路ほか3町地内狭あい道路整備工事		
施工箇所名	津市南河路ほか3町地内		
図面の種類	平面図・標準横断面図・工法図・舗装工断面図		
縮尺	図示	図面番号	1/4
事業所名	津市建設部津北工事事務所		

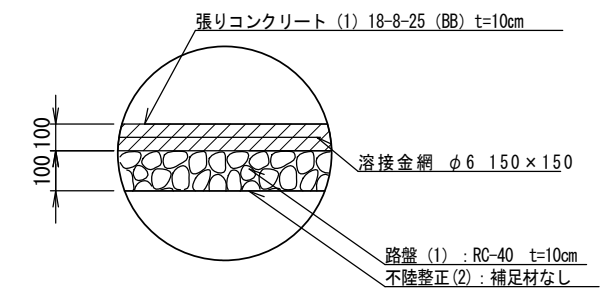
平面図

S=1:500



舗装工断面図

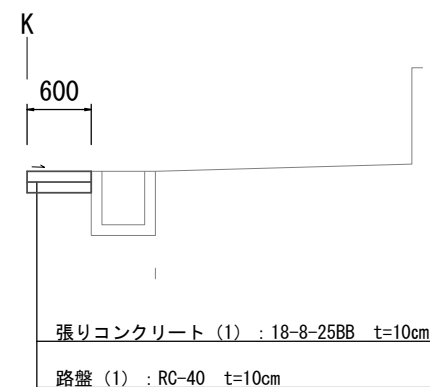
S=1:20



標準横断面図

S=1:50

No. 0+5.0付近



	No. 0	No. 0+1.0	No. 0+7.0 (両所)	No. 0+7.0 (両所)	No. 0+9.0	
掘削	m2	0.30	0.12	0.12	0.09	0.09
不陸整正 (2)	m	1.50	0.60	0.60	0.60	0.60
路盤 (1)	m	1.50	0.60	0.60	0.60	0.60
張りコンクリート	m	1.50	0.60	0.60	0.60	0.60
コンクリート構造物取壊し	m2	-	-	-	0.03	0.03

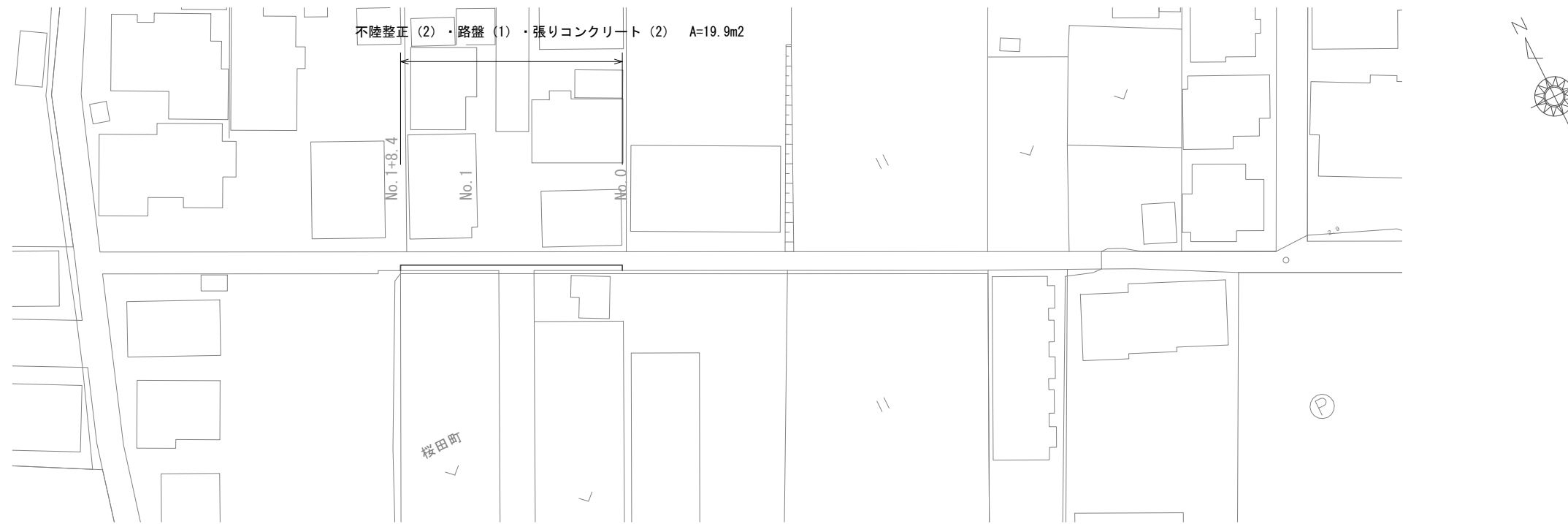
2号工事箇所

※この図面はA2サイズを原寸とする

工事名	令和5年度北狭道補第3号 南河路ほか3町地内狭あい道路整備工事		
施工箇所名	津市南河路ほか3町地内		
図面の種類	平面図・標準横断面図・舗装工断面図		
縮尺	図示	図面番号	2 / 4
事業所名	津市建設部津北工事事務所		

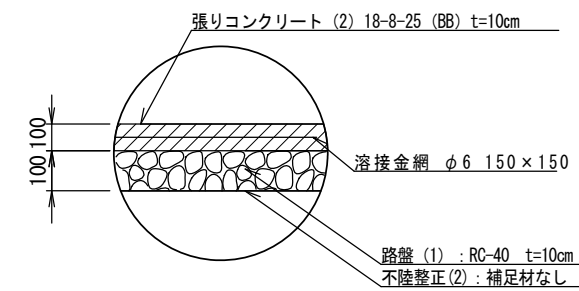
平面図

S=1:500



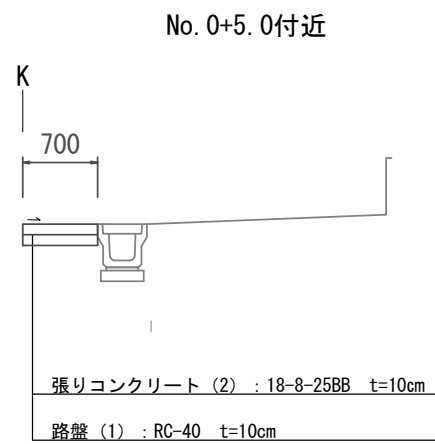
舗装工断面図

S=1:20



標準横断面図

S=1:50



No. 0~No. 1+8.4

掘削	m2	0.14
不陸修正	m	0.70
路盤	m	0.70
張りコンクリート	m	0.70

3号工事箇所

※この図面はA2サイズを原寸とする

工事名	令和5年度北狭道補第3号 南河路ほか3町地内狭あい道路整備工事		
施工箇所名	津市南河路ほか3町地内		
図面の種類	平面図・標準横断面図・舗装工断面図		
縮尺	図示	図面番号	3/4
事業所名	津市建設部津北工事事務所		

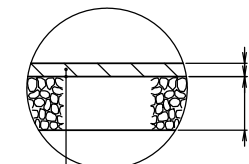
# 平面図

S=1:500



## 舗装工断面図

S=1:20



表層(2) : 再生密粒度As(13) 2,350kg/m<sup>3</sup> t=5cm

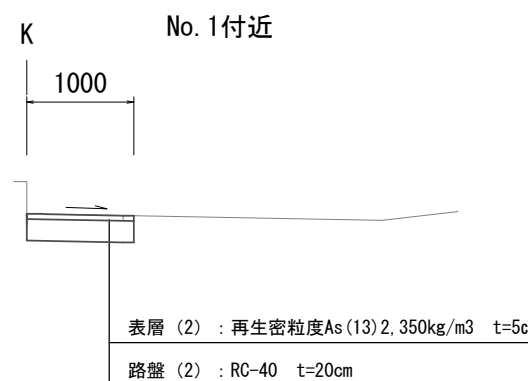
As乳剤 : PK-3

路盤(2) : RC-40 t=20cm

不陸整正(2) : 補足材なし

## 標準横断面図

S=1:50



	m <sup>2</sup>	No. 0		No. 1		No. 1+3.3 (箇所)		No. 1+4.3	
		No. 0+1.6	No. 0+1.6 (箇所)	No. 1	No. 1+3.3	No. 1+3.3 (箇所)	No. 1+4.3		
掘削	m <sup>2</sup>	0.06	0.06	0.25	0.25	-	-	-	-
不陸整正	m	0.25	0.25	1.00	1.00	1.50	1.50	-	-
路盤	m	0.25	0.25	1.00	1.00	1.00	-	-	-
表層	m	0.25	0.25	1.00	1.00	1.00	1.50	1.50	-
舗装版破碎	m	0.10	0.10	0.10	0.10	0.10	1.50	1.50	-

4号工事箇所

※この図面はA2サイズを原寸とする

工事名	令和5年度北狭道補第3号 南河路ほか3町地内狭あい道路整備工事		
施工箇所名	津市南河路ほか3町地内		
図面の種類	平面図・標準横断面図・舗装工断面図		
縮尺	図示	図面番号	4/4
事業所名	津市建設部津北工事事務所		