


計画平面図(1)

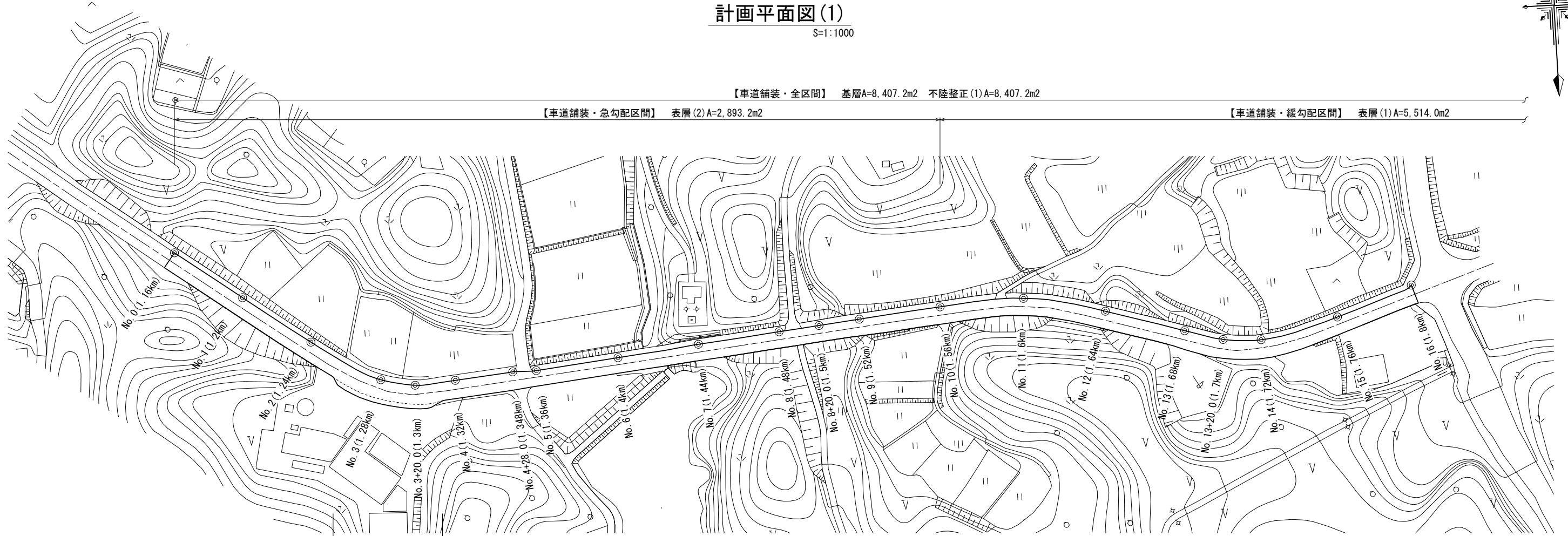
S=1:1000



【車道舗装・全区間】 基層A=8,407.2m² 不陸整正(1)A=8,407.2m²

【車道舗装・急勾配区間】 表層(2)A=2,893.2m²

【車道舗装・緩勾配区間】 表層(1)A=5,514.0m²

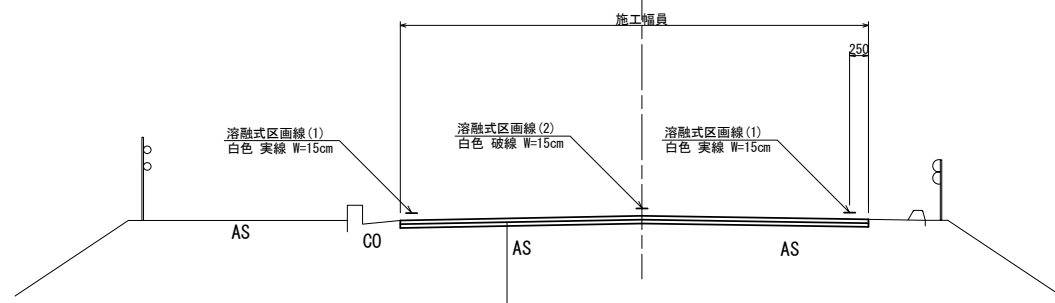


【路肩舗装】
表層(3)A=110.4m² 不陸整正(2)A=110.4m²

標準断面図

S=1:50

路肩部：構造物なし (街渠等)
路肩部：構造物なし (ガードレール、アスカープ)



【緩勾配区間】 No. 10~No. 30+15.0
表層(1)：再生密粒度7スコン(13) t=5cm
【急勾配区間】 No. 0~No. 10
表層(2)：密粒度キヤップ As(13) 改質Ⅱ型 t=5cm
【全区間】
基層：再生粗粒度As(20) t=5cm

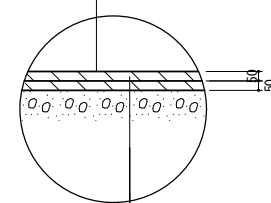
No. 0~No. 16	
測点	No. 0 No. 1 No. 2 No. 3 No. 3+20.0 No. 4 No. 4+28.0 No. 5 No. 6 No. 7 No. 8
施工幅員(m)	7.1 7.1 7.3 10.4 9.7 7.8 7.4 6.9 7.1 7.0 7.1
測点	No. 8+20.0 No. 9 No. 10 No. 11 No. 12 No. 13 No. 13+20.0 No. 14 No. 15 No. 16
施工幅員(m)	7.0 7.0 6.9 7.4 7.4 7.5 8.5 8.5 7.5 7.1

工法図

S=1:20

【車道舗装・緩勾配区間】

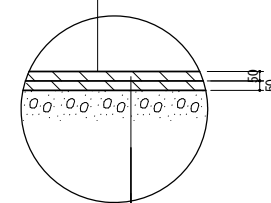
路面切削：平均切削厚7cm
掘削：平均掘削厚3cm



表層(1)：再生密粒度As(13) 2,350kg/m³ t=5cm
As乳剤(PK-4)
基層：再生粗粒度As(20) 2,350kg/m³ t=5cm
As乳剤(PK-3)
不陸整正(1)：補足材なし

【車道舗装・急勾配区間】

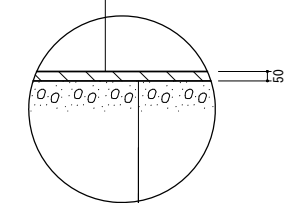
路面切削：平均切削厚7cm
掘削：平均掘削厚3cm



表層(2)：密粒度キヤップ As(13) 改質Ⅱ型 2,350kg/m³ t=5cm
As乳剤(PKR-T)
基層：再生粗粒度As(20) 2,350kg/m³ t=5cm
As乳剤(PK-3)
不陸整正(1)：補足材なし

【路肩舗装】

路面切削：平均切削厚7cm



表層(3)：再生密粒度As(13) 2,200kg/m³ t=5cm
As乳剤(PK-3)
不陸整正(2)：補足材(RC-40) 平均t=2cm

No. 16+37.00~No. 30+15.0	
測点	No. 16+37.0 No. 17 No. 18 No. 18+20.0 No. 19 No. 20 No. 21 No. 22 No. 23 No. 23+20.0 No. 24
施工幅員(m)	9.0 9.0 8.6 7.8 6.4 6.0 6.0 6.0 6.0 6.0 6.0
測点	No. 25 No. 26 No. 27 No. 28 No. 28+20.0 No. 29 No. 30 No. 30+15.0
施工幅員(m)	6.0 6.0 6.0 7.0 7.7 9.1 9.2 9.2

※この図面はA1サイズを原寸とする。

工事名	令和4年度北道維持補第6号 河芸環状線道路改良(舗装)工事
施工箇所名	津市河芸町赤部ほか2町地内
図面の種類	計画平面図(1)・標準横断面図・工法図
縮尺	図示 図面番号 1/6
事業所名	津市建設部津北工事事務所

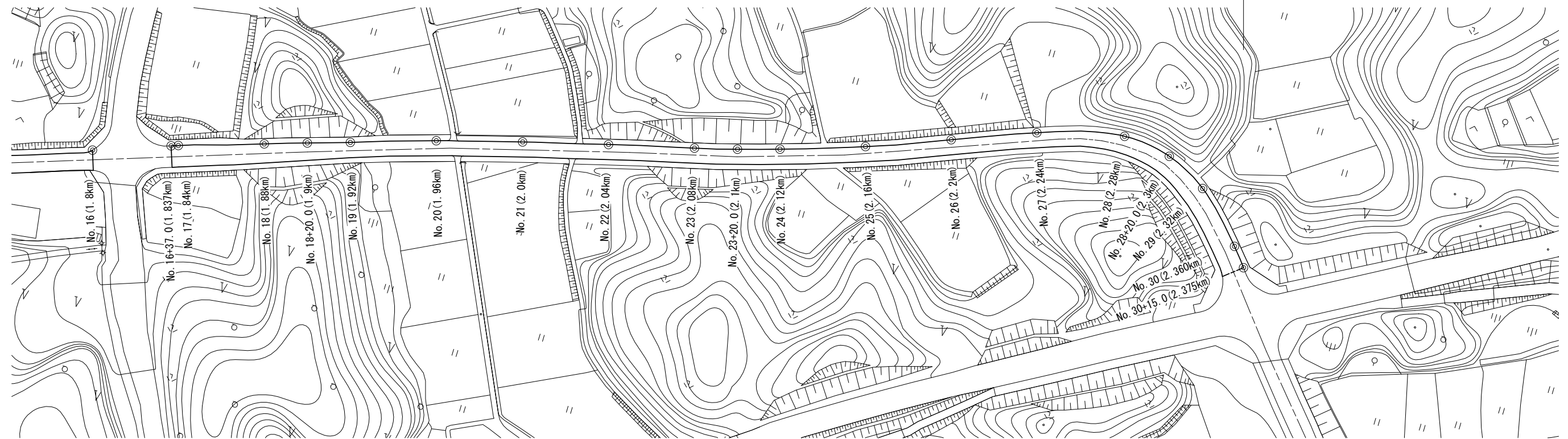
計画平面図(2)

S=1:1000



【車道舗装・全区間】 基層A=8,407.2m² 不陸整正(1)A=8,407.2m²

【車道舗装・緩勾配区間】 表層(1)A=5,514.0m²

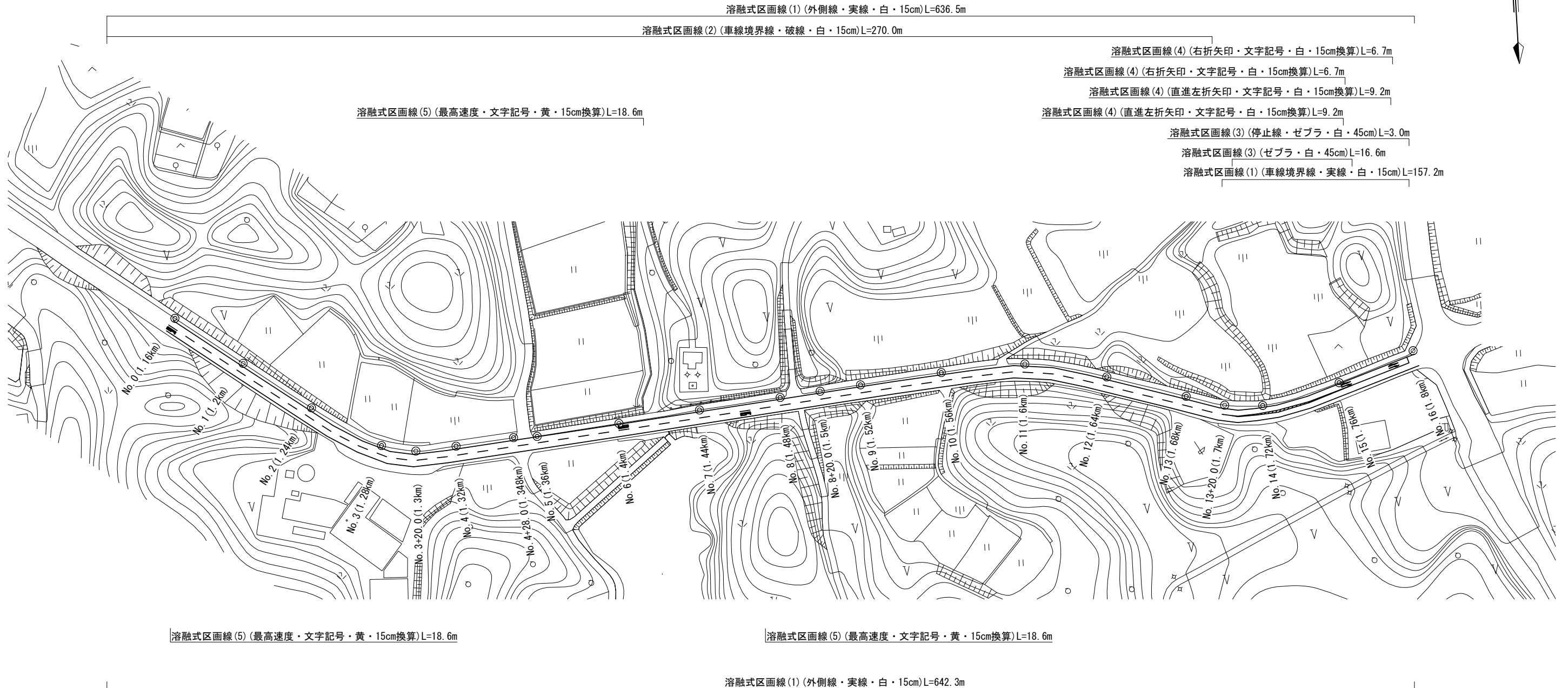



※この図面はA1サイズを原寸とする。

工事名	令和4年度北道維持補第6号 河芸環状線道路改良(舗装)工事		
施工箇所名	津市河芸町赤部ほか2町地内		
図面の種類	計画平面図(2)		
縮尺	1:1000	図面番号	2/6
事業所名	津市建設部津北工務事務所		

区画線平面図(1)

S=1:1000

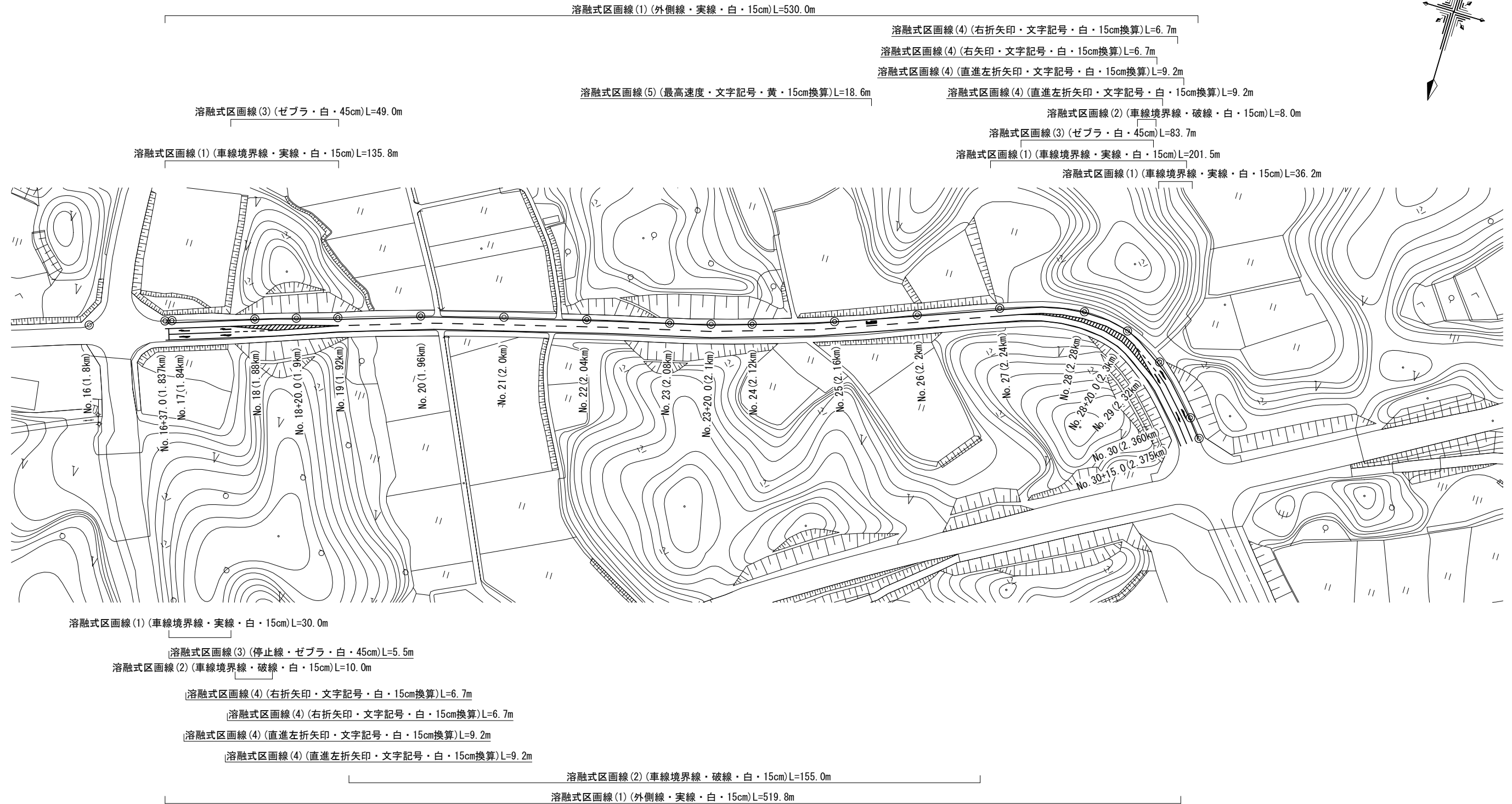


※この図面はA1サイズを原寸とする。

工事名	令和4年度北道維持第6号 河芸環状線道路改良(舗装)工事		
施工箇所名	津市河芸町赤部ほか2町地内		
図面の種類	区画線平面図(1)		
縮尺	1:1000	図面番号	3/6
事業所名	津市建設部津北工事事務所		

区画線平面図(2)

S=1:1000




※この図面はA1サイズを原寸とする。

工事名	令和4年度北道維持補第6号 河芸環状線道路改良(舗装)工事		
施工箇所名	津市河芸町赤部ほか2町地内		
図面の種類	区画線平面図(2)		
縮尺	1:1000	図面番号	4/6
事業所名	津市建設部津北工事事務所		

仮区画線平面図(1)【参考】

S=1:1000



ペイント式区画線(2)(車線境界線・破線・白・15cm)L=270.0m

ペイント区画線(4)(右折矢印・文字記号・白・15cm換算)L=6.7m

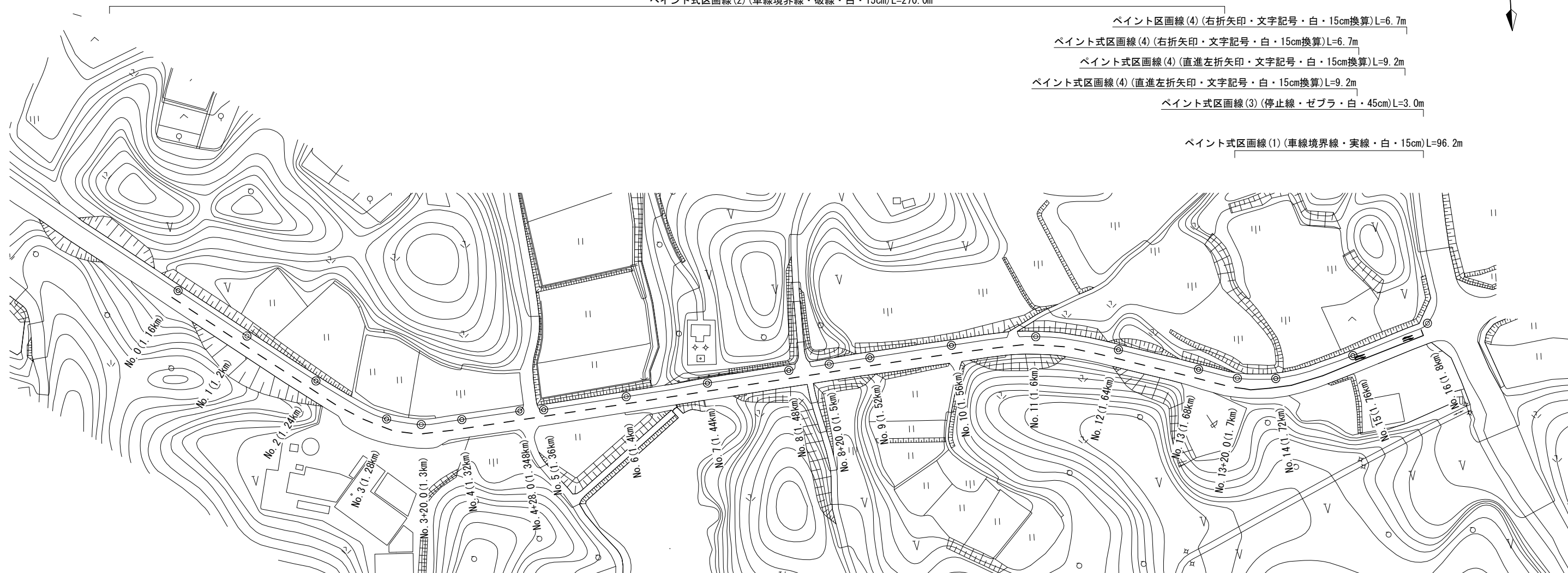
ペイント式区画線(4)(右折矢印・文字記号・白・15cm換算)L=6.7m

ペイント式区画線(4)(直進左折矢印・文字記号・白・15cm換算)L=9.2m

ペイント式区画線(4)(直進左折矢印・文字記号・白・15cm換算)L=9.2m

ペイント式区画線(3)(停止線・ゼブラ・白・45cm)L=3.0m

ペイント式区画線(1)(車線境界線・実線・白・15cm)L=96.2m



※この図面はA1サイズを原寸とする。

工事名	令和4年度北道維持第6号 河芸環状線道路改良(舗装)工事		
施工箇所名	津市河芸町赤部ほか2町地内		
図面の種類	仮区画線平面図(1)【参考】		
縮尺	1:1000	図面番号	5/6
事業所名	津市建設部津北工事事務所		

仮区画線平面図(2)【参考】

S=1:1000

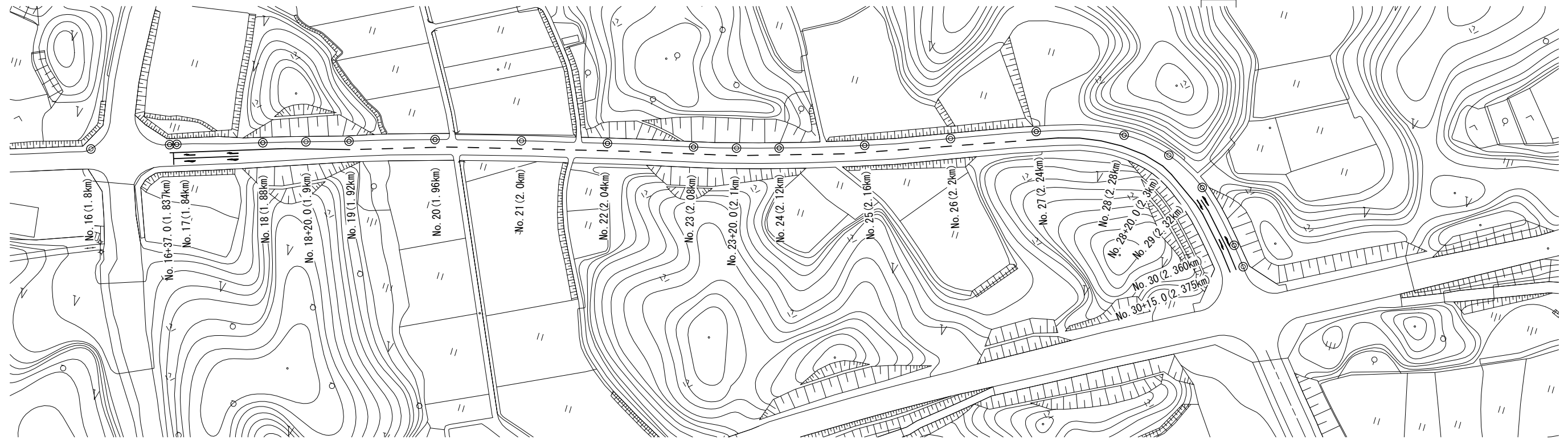


- ペイント式区画線(4) (右折矢印・文字記号・白・15cm換算)L=6.7m
- ペイント式区画線(4) (右折矢印・文字記号・白・15cm換算)L=6.7m
- ペイント式区画線(4) (直進左折矢印・文字記号・白・15cm換算)L=9.2m
- ペイント式区画線(4) (直進左折矢印・文字記号・白・15cm換算)L=9.2m

ペイント式区画線(1) (車線境界線・実線・白・15cm)L=83.6m

ペイント式区画線(1) (車線境界線・実線・白・15cm)L=124.8m

ペイント式区画線(1) (車線境界線・実線・白・15cm)L=36.2m



ペイント式区画線(1) (車線境界線・実線・白・15cm)L=30.0m

ペイント式区画線(3) (停止線・ゼブラ・白・45cm)L=5.5m

- ペイント式区画線(4) (右折矢印・文字記号・白・15cm換算)L=6.7m
- ペイント式区画線(4) (右折矢印・文字記号・白・15cm換算)L=6.7m
- ペイント式区画線(4) (直進左折矢印・文字記号・白・15cm換算)L=9.2m
- ペイント式区画線(4) (直進左折矢印・文字記号・白・15cm換算)L=9.2m

ペイント式区画線(2) (車線境界線・破線・白・15cm)L=155.0m

※この図面はA1サイズを原寸とする。

工事名	令和4年度北道維持補第6号 河芸環状線道路改良(舗装)工事		
施工箇所名	津市河芸町赤部ほか2町地内		
図面の種類	仮区画線平面図(2)【参考】		
縮尺	1:1000	図面番号	6/6
事業所名	津市建設部津北工務事務所		