

# 平面図

S=1:500

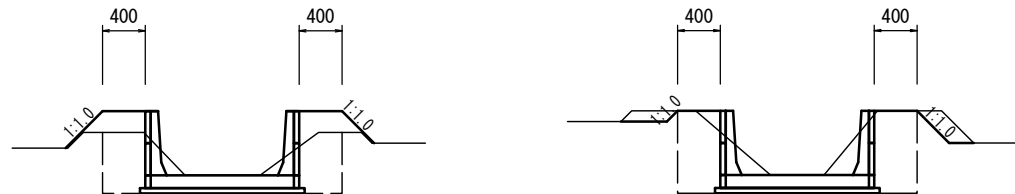


# 横断面図

S=1:50

No. 0~No. 0+18.8

No. 1+2.8~No. 3+16.6



	No. 0	+14.8	+18.8	No. 1	+2.8	No. 2	No. 3	+16.6
掘削	0.15 m <sup>2</sup>	0.15 m <sup>2</sup>	0.15 m <sup>2</sup>	-	0.33 m <sup>2</sup>	0.33 m <sup>2</sup>	0.33 m <sup>2</sup>	0.33 m <sup>2</sup>
床掘り	0.71 m <sup>2</sup>	0.71 m <sup>2</sup>	0.71 m <sup>2</sup>	-	0.89 m <sup>2</sup>	0.89 m <sup>2</sup>	0.89 m <sup>2</sup>	0.89 m <sup>2</sup>
埋戻	0.35 m <sup>2</sup>	0.35 m <sup>2</sup>	0.35 m <sup>2</sup>	-	0.46 m <sup>2</sup>	0.46 m <sup>2</sup>	0.46 m <sup>2</sup>	0.46 m <sup>2</sup>
畦畔盛土	0.37 m <sup>2</sup>	0.37 m <sup>2</sup>	0.37 m <sup>2</sup>	-	0.22 m <sup>2</sup>	0.22 m <sup>2</sup>	0.22 m <sup>2</sup>	0.22 m <sup>2</sup>
法面整形(盛土部)	0.90 m	0.90 m	0.90 m	-	0.56 m	0.56 m	0.56 m	0.56 m

・9.22

水路底高さ

測点	No. 0	+14.8	+18.8	No. 1	+2.8	No. 2	No. 3	+16.6
FH	9.277	9.270	9.268	-	9.275	9.230	9.178	9.135

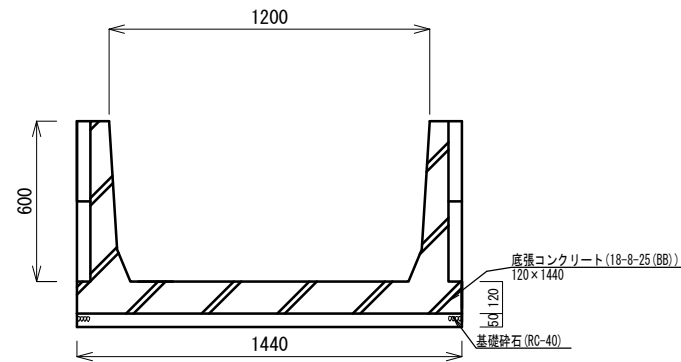
※この図面はA2サイズを原寸とする。

工事名	令和5年度 農基補第5号 河芸町西千里地内水路改修工事		
施工箇所名	津市河芸町西千里地内		
図面の種類	平面図・横断面図		
縮尺	図示	図面番号	1/2
事業所名	津市農林水産部農業基盤整備課		

# 工法図

## 鉄筋コンクリート柵渠

S=1:20

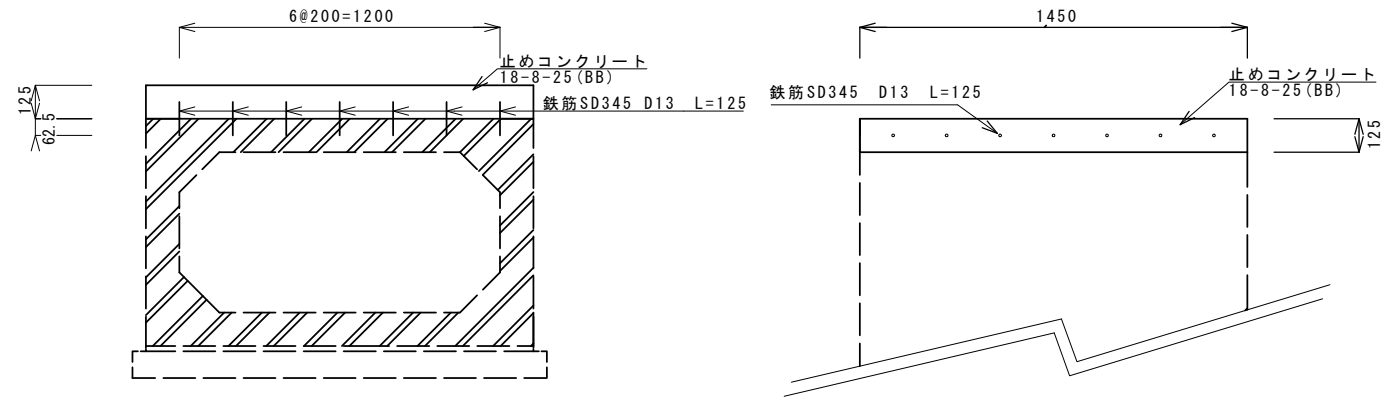


鉄筋コンクリート柵渠 1.5m当り

名称	規格	単位	数量
鉄筋コンクリート組立柵渠A型	B1200×H600	本	10.0
鉄筋コンクリート柵板	B300×L1495 t=50	枚	40.0
底張コンクリート	18-8-25 (BB)	m <sup>3</sup>	2.38
基礎砕石	RC-40 t=5cm	m <sup>2</sup>	21.6
基面整正		m <sup>2</sup>	21.6

## 止めコンクリート

S=1:20

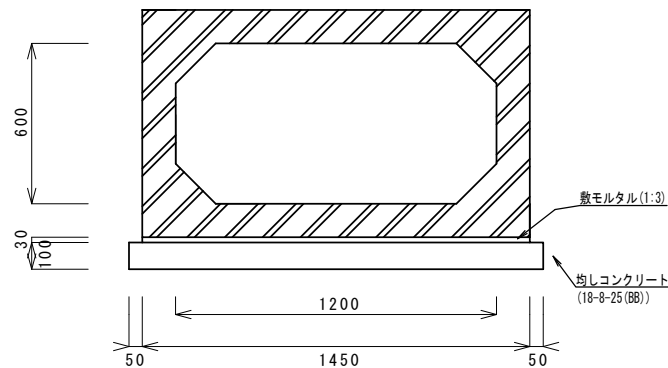


止めコンクリート 10箇所当り

名称	規格	単位	数量
コンクリート	18-8-25 (BB)	m <sup>3</sup>	0.23
同上型枠		m <sup>2</sup>	3.94
鉄筋	SD345 D13 L=125	kg	8.71

## プレキャストボックス

S=1:20

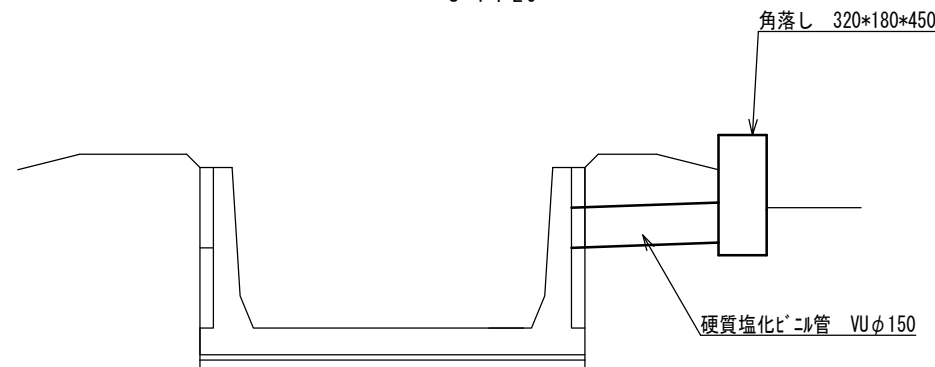


プレキャストボックス 1.0m当り

名称	規格	単位	数量
ボックスカルバート	B1200×H600 L=1000 t=14	m	10.0
敷モルタル	1:3	m <sup>3</sup>	0.44
均しコンクリート	18-8-25 (BB)	m <sup>3</sup>	1.55
同上型枠		m <sup>2</sup>	2.00
基面整正		m <sup>2</sup>	15.5

## 排水接続

S=1:20



排水接続 1箇所当り

名称	規格	単位	数量	摘要
角 落 し	320*180*450	箇所	1.00	リサイクル認定製品
硬質塩化ビニル管	VU φ150	m	0.50	

※この図面はA2サイズを原寸とする。

工事名	令和5年度 農基補第5号 河芸町西千里地内水路改修工事		
施工箇所名	津市河芸町西千里地内		
図面の種類	工 法 図		
縮 尺	S=1:20	図面番号	2/2
事業所名	津市農林水産部農業基盤整備課		