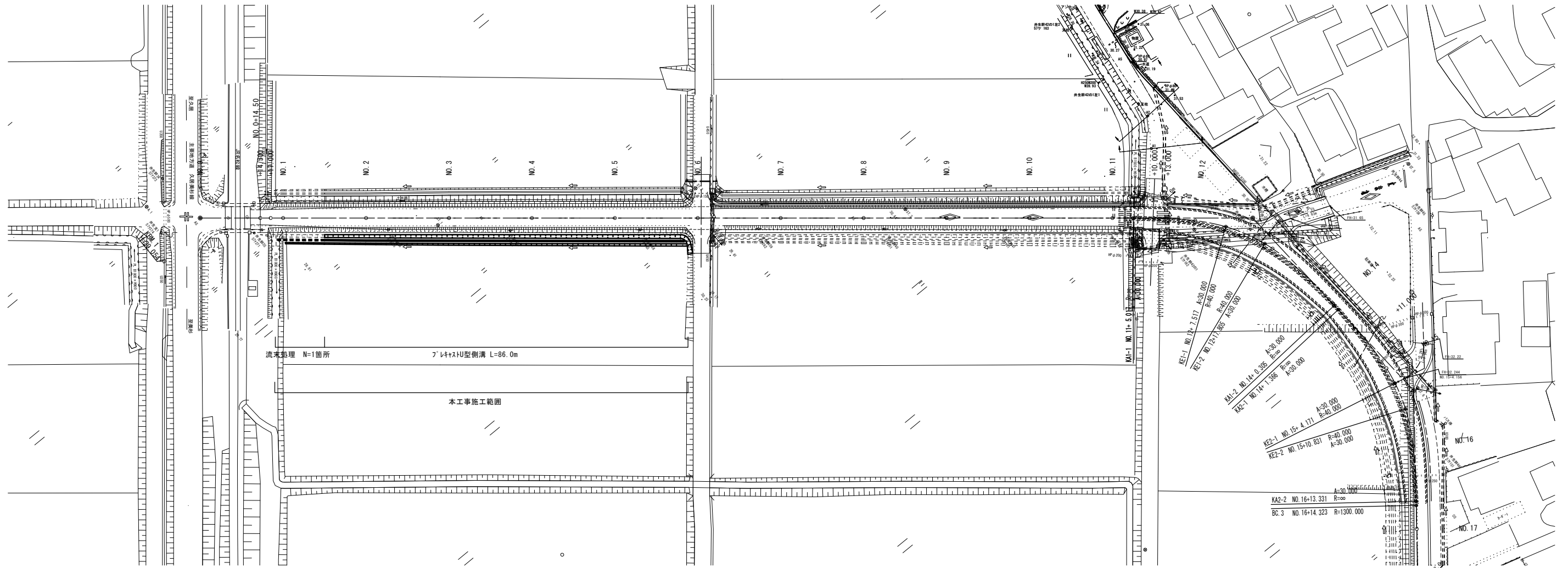


平面図

S=1:500

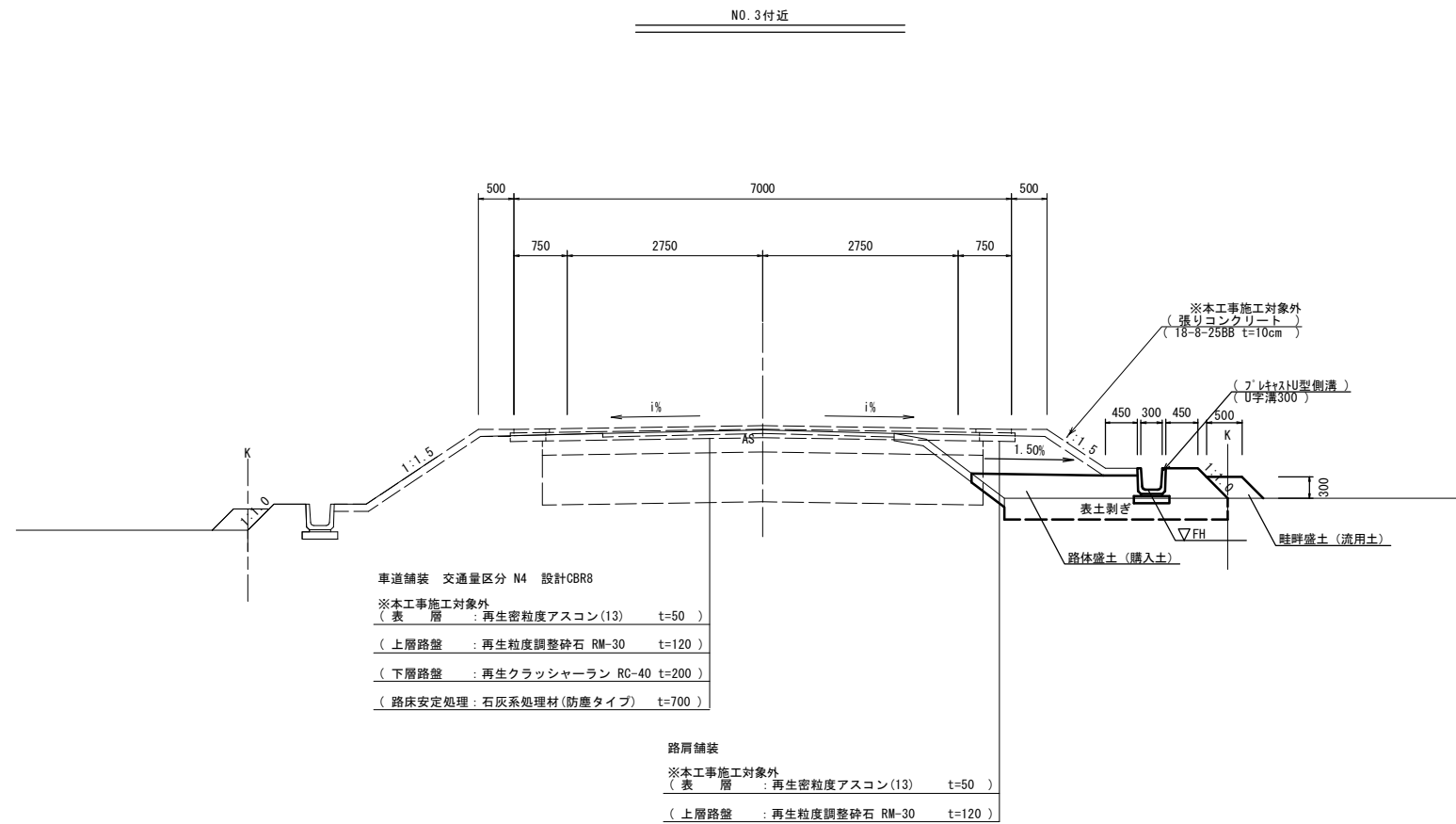


※この図面はA1サイズを原寸とする。

工事名	令和5年度建整道新補第1号 井生波瀬線道路改良工事		
施工箇所名	津市一志町井生地内		
図面名	平面図		
縮尺	1:500	図面番号	1/5
事業所名	津市建設部建設整備課		

標準横断面図

S=1:50



道路規格

道路区分	第3種 第4級
設計速度	V = 20 km/h

舗装構成表

舗装計画交通量	N4交通 40≦T<100(台/日・方向)	
	信頼性	90%
設計 CBR	8%以上	
目標値	H (cm)	TA
設計値	37	14.20
表層 (再生密粒度アスコン(13))	5	5.00
上層路盤 (再生粒度調整砕石 RM-30)	12	4.20
下層路盤 (再生クラッシャーラン RC-40)	20	5.00
路床改良 (石灰系処理材(防塵タイプ))	70	-

※この図面はA1サイズを原寸とする。

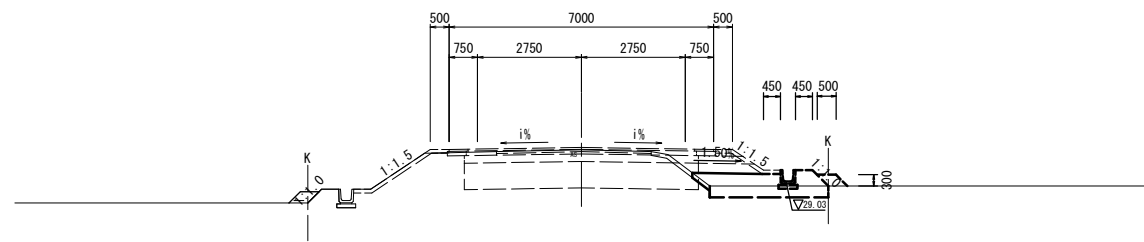
工事名	令和5年度建整道新補第1号 井生波瀬線道路改良工事		
施工箇所名	津市一志町井生地内		
図面名	標準断面図		
縮尺	1:50	図面番号	3/5
事業所名	津市建設部建設整備課		

横断面図

S=1:100

NO. 3

GH-29.87
FH-29.930

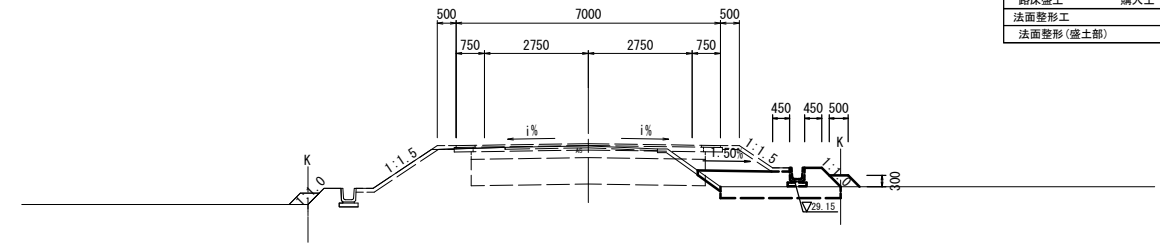


DL=25.00

NO. 3		
掘削工		
表土剥ぎ	m2	1.0
路体盛土工		
路体盛土	購入土 m2	2.0
路肩盛土(1)	購入土 m2	—
路肩盛土(2)	RC-40 m2	—
畦畔盛土	流用土 m2	0.16
路床盛土工		
路床盛土	購入土 m2	—
法面整形工		
法面整形(盛土部)	m	—

NO. 5

GH-30.03
FH-30.090

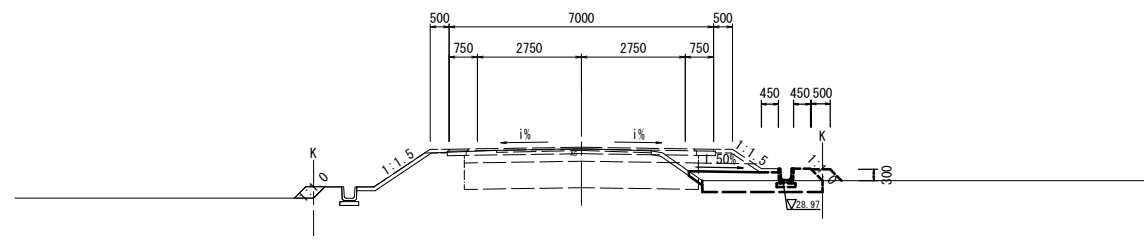


DL=25.00

NO. 5 ~ NO. 5+16.000		
掘削工		
表土剥ぎ	m2	1.0
路体盛土工		
路体盛土	購入土 m2	2.2
路肩盛土(1)	購入土 m2	—
路肩盛土(2)	RC-40 m2	—
畦畔盛土	流用土 m2	0.16
路床盛土工		
路床盛土	購入土 m2	—
法面整形工		
法面整形(盛土部)	m	—

NO. 2

GH-29.80
FH-29.835



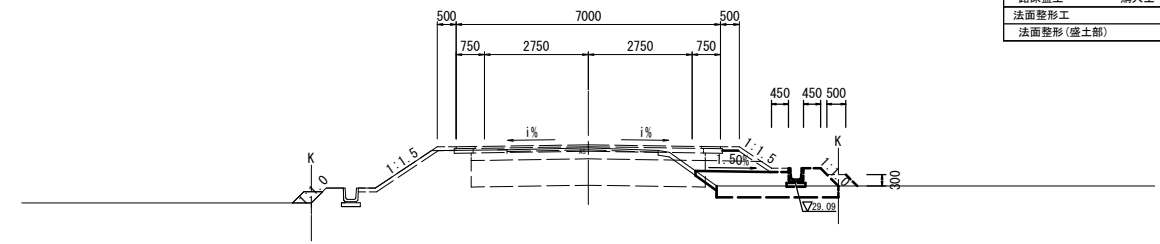
DL=25.00

NO. 1+10.00 (間) ~ NO. 2		
掘削工		
表土剥ぎ	m2	1.0
路体盛土工		
路体盛土	購入土 m2	1.6
路肩盛土(1)	購入土 m2	—
路肩盛土(2)	RC-40 m2	—
畦畔盛土	流用土 m2	0.16
路床盛土工		
路床盛土	購入土 m2	—
法面整形工		
法面整形(盛土部)	m	—

NO. 1 ~ NO. 1+10.00		
掘削工		
表土剥ぎ	m2	—
路体盛土工		
路体盛土	購入土 m2	—
路肩盛土(1)	購入土 m2	—
路肩盛土(2)	RC-40 m2	—
畦畔盛土	流用土 m2	0.24
路床盛土工		
路床盛土	購入土 m2	—
法面整形工		
法面整形(盛土部)	m	—

NO. 4

GH-29.93
FH-30.010



DL=25.00

NO. 4		
掘削工		
表土剥ぎ	m2	1.1
路体盛土工		
路体盛土	購入土 m2	2.2
路肩盛土(1)	購入土 m2	—
路肩盛土(2)	RC-40 m2	—
畦畔盛土	流用土 m2	0.16
路床盛土工		
路床盛土	購入土 m2	—
法面整形工		
法面整形(盛土部)	m	—

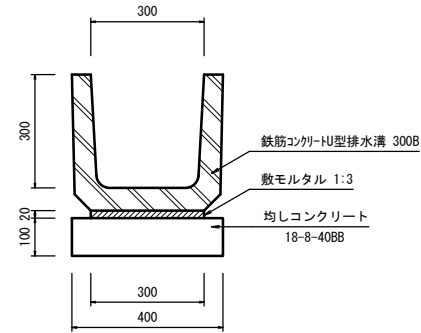
※この図面はA1サイズを原寸とする。

工事名	令和5年度建整道新補第1号 井生波瀬線道路改良工事		
施工箇所名	津市一志町井生地内		
図面名	横断面図		
縮尺	1:100	図面番号	4/5
事業所名	津市建設部建設整備課		

各種構造図

S=1:10

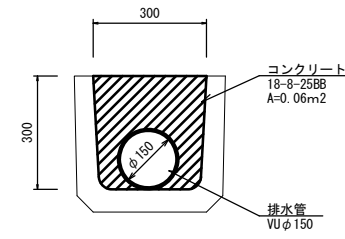
プレキャストU型側溝



プレキャストU型側溝 数量表 10.0m当り

名称	規格	単位	数量	備考
鉄筋コンクリートU型排水溝	300B	本	16.50	JIS A 5333認定品 標準重量73kg
敷モルタル	1:3	m ³	0.06	
均しコンクリート	18-8-40BB	m ³	0.40	
同上型枠		m ²	2.00	
基面整正		m ²	4.00	

流末処理



流末処理 数量表 1箇所当り

名称	規格	単位	数量	備考
排水管	VUφ150	m	12.00	
ソケット	φ150	個	2.00	
コンクリート	18-8-25BB	m ³	0.03	L=0.50
型枠		m ²	0.12	

※この図面はA1サイズを原寸とする。

工事名	令和5年度建整道新補第1号 井生波瀬線道路改良工事		
施工箇所名	津市一志町井生地内		
図面名	各種構造図		
縮尺	1:10	図面番号	5/5
事業所名	津市建設部建設整備課		