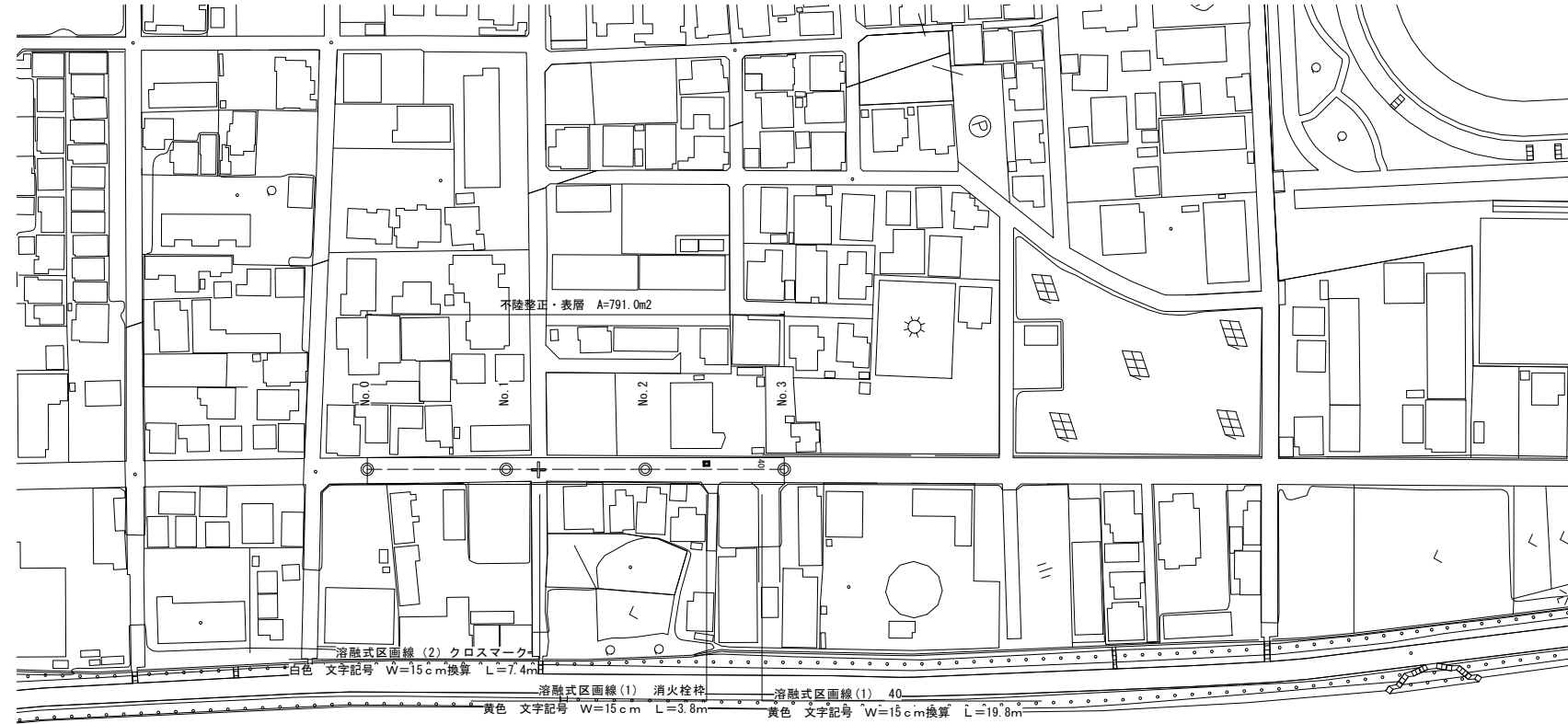


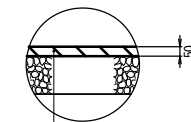
平面図

S=1:1000



舗装工断面図

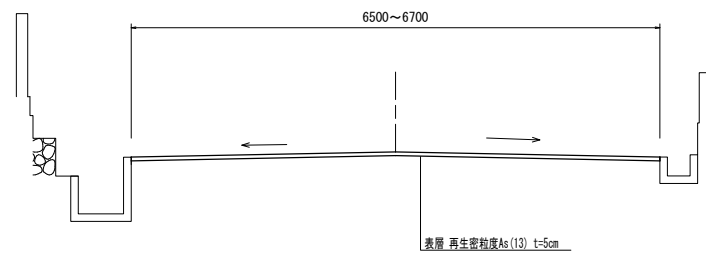
S=1:20



表層：再生密粒度As (13) 2.350kg/m³ t=5cm
 As乳剤：PK-3
 不陸整正：補足材あり RC-40 t=平均2cm

標準横断面図

S=1:50



名称	単位	No.0	No.1	No.2	No.3
舗装板破砕・不陸整正・表層	m	6.70	6.65	6.50	6.55

※この図面はA1サイズを原寸とする

工事名	令和5年度北道雑第16号 末広町地内道路改修(舗装)工事		
施工箇所名	津市末広町地内		
図面の種類	平面図・標準横断面図・舗装工断面図		
縮尺	図示	図面番号	1/1
事業所名	津市建設部津北工事事務所		