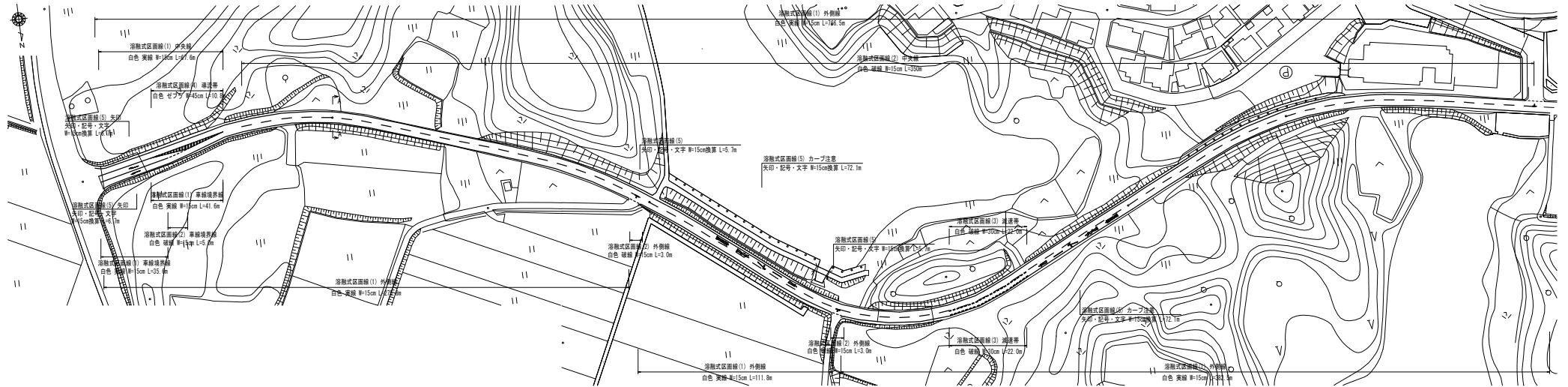
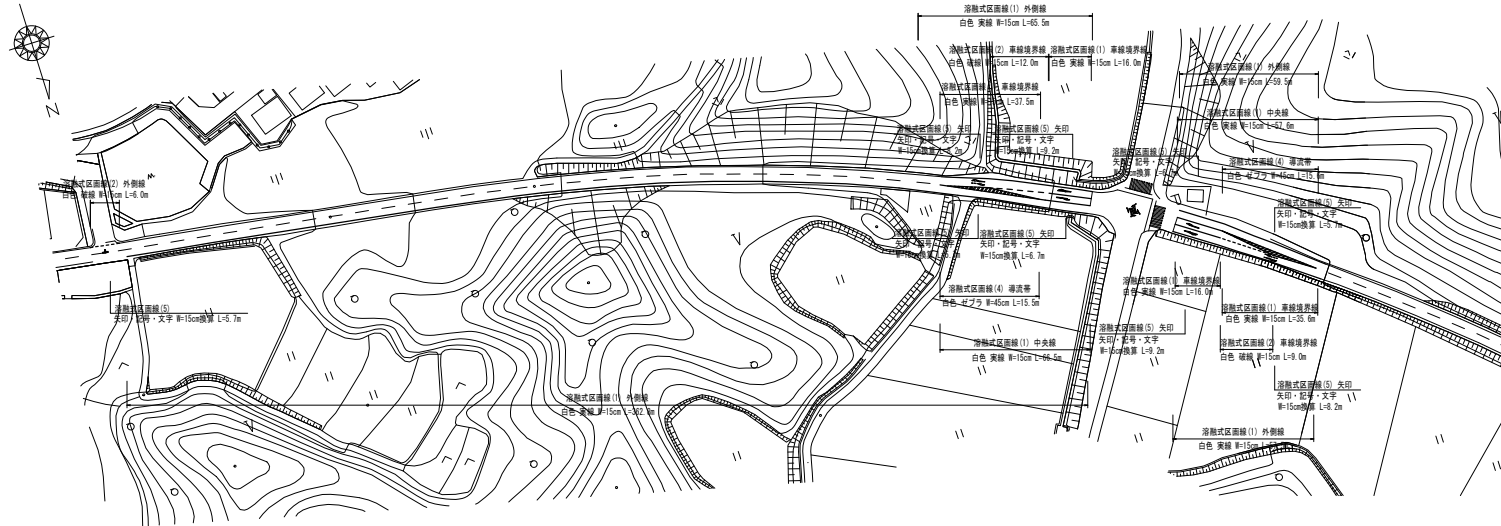


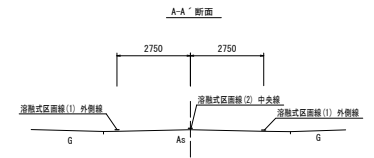
平面図(1)
S=1:1000



平面図(2)
S=1:1000



標準横断面図
S=1:100



※この図面はA1サイズを原寸とする

工 事 名	令和5年度北交安第3号 東真小川高野発町線交通安全施設(区画線)整備工事		
施 工 箇 所 名	津市一身田豊野塚か2町地内		
図 面 名	平面図・標準横断面図	図面番号	1 / 1
縮 尺	図示	図面番号	1 / 1
事 業 所 名	津市建設部津北工事事務所		