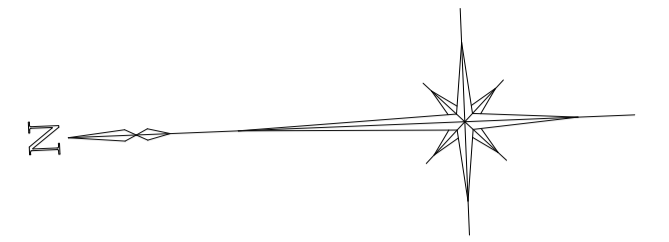


# 平面図

S=1:250



表層(1) A=793.4m<sup>2</sup> 不陸整正 A=793.4m<sup>2</sup>

溶融式区画線(3)「横断歩道」  
白色 ゼブラ W=45cm L=24.0m

溶融式区画線(2)「クロスマーク」  
白色 文字記号 W=15cm換算 L=5.7m

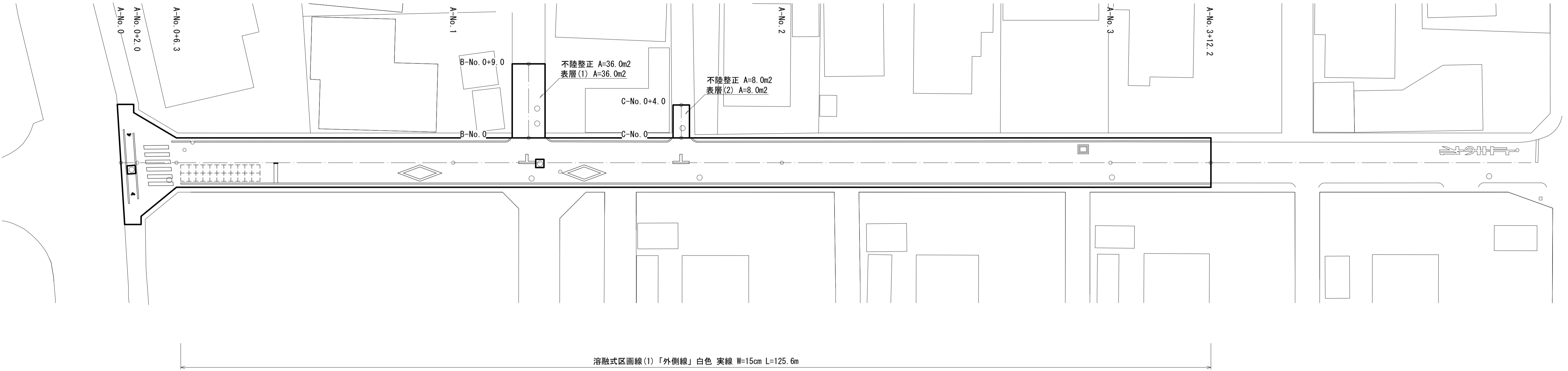
溶融式区画線(2)「クロスマーク」  
白色 文字記号 W=15cm換算 L=5.7m

溶融式区画線(4)「消火栓枠」  
黄色 文字記号 W=15cm換算 L=4.8m

溶融式区画線(1)「外側線」白色 実線 W=15cm L=41.3m

溶融式区画線(1)「外側線」  
白色 実線 W=15cm L=17.4m

溶融式区画線(1)「外側線」白色 実線 W=15cm L=64.1m



溶融式区画線(2)「交差点明示」  
白色 文字記号 W=15cm換算 L=33.3m

溶融式区画線(2)「横断歩道予告」  
白色 文字記号 W=15cm換算 L=16.5m

溶融式区画線(2)「横断歩道予告」  
白色 文字記号 W=15cm換算 L=16.5m

溶融式区画線(1)「自転車横断帯」  
白色 実線 W=15cm L=17.0m

溶融式区画線(3)「停止線」  
白色 ゼブラ W=45cm L=2.4m

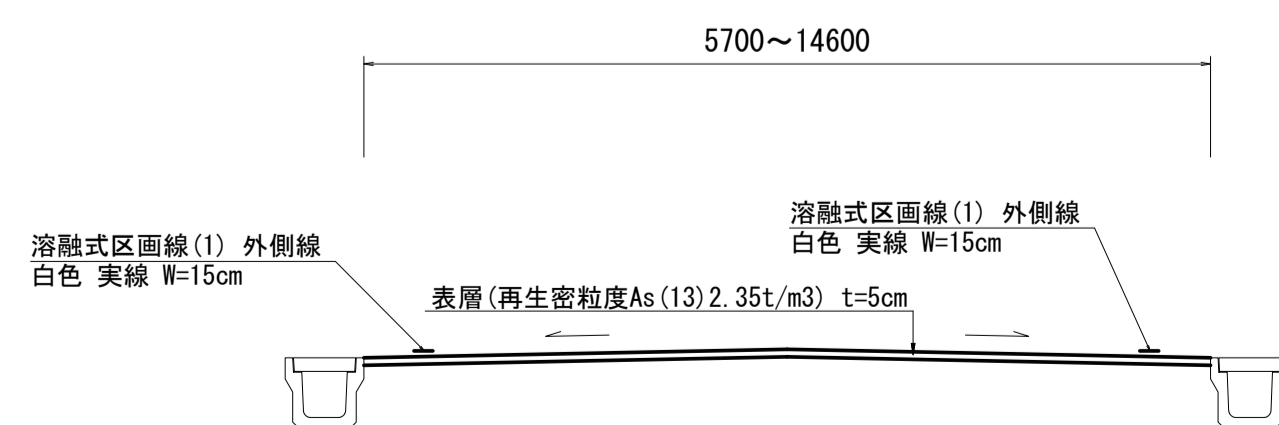
溶融式区画線(5)「自転車マーク」  
白色 N=2.0箇所

測点	A-No. 0	A-No. 0+2.0	A-No. 0+2.0(同所)	A-No. 0+6.3	A-No. 1	A-No. 2	A-No. 3	A-No. 3+12.2
幅員 (m)	14.60	14.60	11.95	5.85	5.85	5.75	5.70	5.75

測点	B-No. 0	B-No. 0+9.0	測点	C-No. 0	C-No. 0+4.0
幅員 (m)	4.00	4.00	幅員 (m)	2.00	2.00

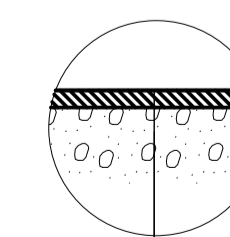
# 標準横断面図

S=1:50



# 工法図

S=1:20



表層 : 再生密粒度As(13) 2.350kg/m<sup>3</sup> t=5cm  
(As乳剤 : PK-3)  
不陸整正 : 再生クラッシャーラン(RC-40) 平均t=2cm

※本図面はA1サイズを原寸とする。

工事名	令和5年度 南道維償第2号 城山三丁目地内道路改修(舗装)工事		
施工箇所名	津市城山三丁目 地内		
図面の種類	平面図・標準横断面図・工法図		
縮尺	図示	図面番号	1 / 1
事業所名	津市建設部津南工事事務所		